

Boletim Semanal

Semana 24 de 2020

- [O Estado](#)

Regionais de Saúde:

- Paranaguá
- Curitiba
- Ponta Grossa
- Iratí
- Guarapuava
- União da Vitória
- Pato Branco
- Francisco Beltrão
- Foz do Iguaçu
- Campo Mourão
- Umuarama
- Cianorte
- Paranavaí
- Maringá
- Apucarana
- Londrina
- Cornélio Procópio
- Jacarezinho
- Toledo
- Telêmaco Borba
- Cascavel
- Ivaiporã

Municípios:

- [Tabela de Municípios](#)

[Variáveis nas Tabelas](#)

[Notas](#)

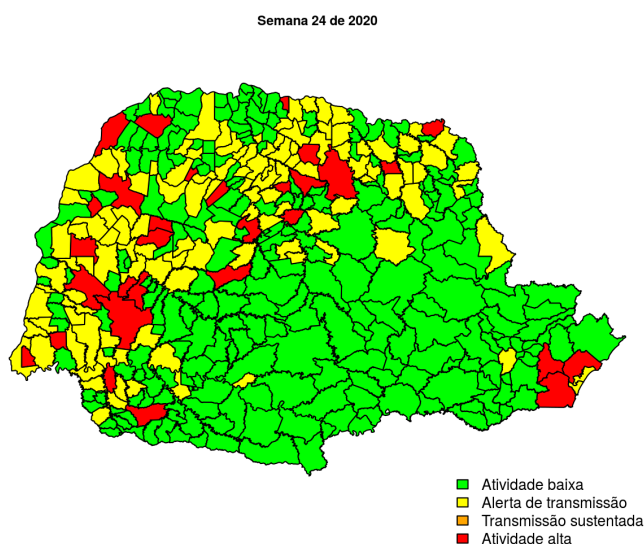
[Creditos](#)

Contato

alerta_dengue@fiocruz.br

Situação da Dengue no Estado do Paraná

De acordo com os dados disponíveis até o momento, 318491 casos foram registrados no estado, sendo 0 na última semana. A figura abaixo mostra as condições de transmissão em cada município na semana epidemiológica 24-2020.



Dos 399 municípios, 249 encontram-se em nível verde, 120 em nível amarelo, 0 em nível laranja e 30 em nível vermelho referentes a semana epidemiológica 24-2020. Para informações mais atualizadas e ter acesso ao mapa interativo do estado e de outras localidades, consultar em [Info Dengue](#).

Na semana passada: Com os dados atualizados, foram recalculados os níveis anteriores: 104 municípios em nível amarelo, 0 em laranja e 69 em vermelho.

O código de Cores

As cores indicam os seguintes níveis de atenção:

Verde: condições climáticas desfavoráveis, seja por baixa temperatura ou baixa umidade, e baixa incidência de casos.

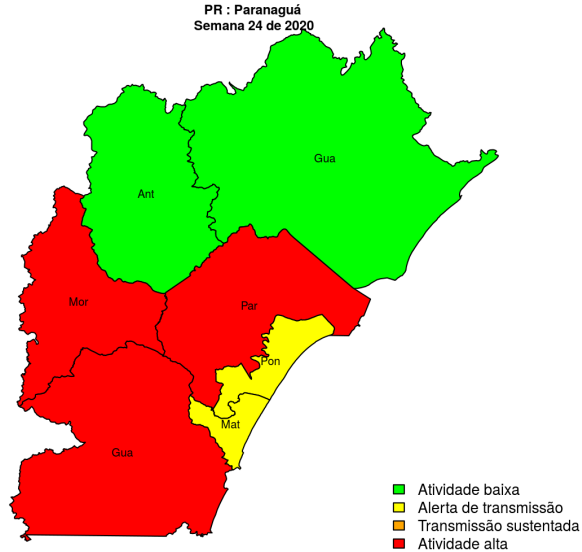
Amarelo: condições climáticas propícias para aumento da população do vetor e transmissão de arboviroses.

Laranja: transmissão aumentada e sustentada da dengue

Vermelho: incidência alta, acima dos 90% históricos.

Regional Paranaguá

Desde o início do ano, 5517 casos de dengue foram registrados na Regional de Saúde, sendo NA na última semana.



Municípios

- Paranaguá
- Pontal do Paraná
- Guaraqueçaba
- Guaratuba
- Antonina
- Matinhos
- Morretes

Início

Figura 1. Casos notificados de dengue e Índice de menção em mídia social sobre dengue na Regional Paranaguá

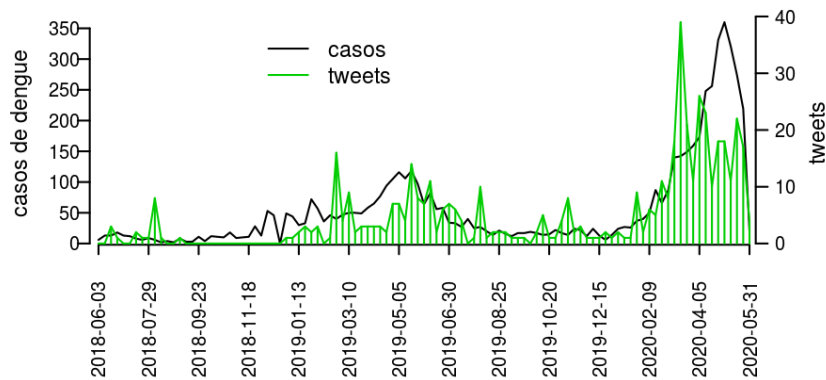


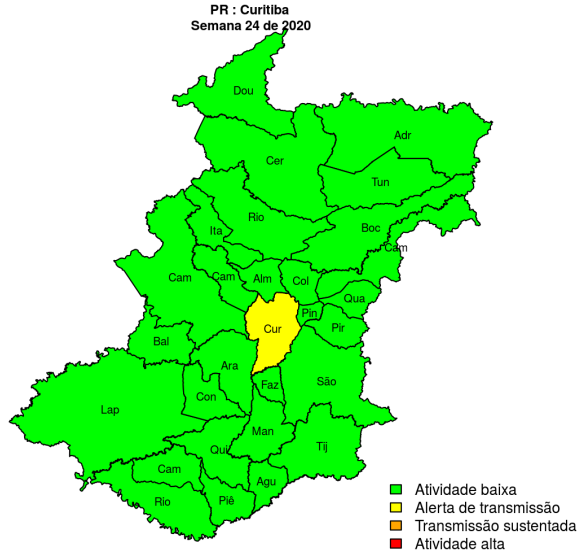
Tabela 1. Resumo das últimas seis semanas epidemiológicas na Regional Paranaguá

SE	temperatura	tweet	casos notif	casos preditos
202019	8.7	18	360	360
202020	11.6	11	321	321
202021	10.9	22	274	274
202022	5.9	17	219	219
202023	11.6	4	20	
202024	12.7	7	0	

[hyperlinkvartabver descrição das variáveis](#)

Regional Curitiba

Desde o início do ano, 22348 casos de dengue foram registrados na Regional de Saúde, sendo NA na última semana.



Municípios

- Piên
- Pinhais
- Piraquara
- Quatro Barras
- Quitandinha
- Rio Branco do Sul
- São José dos Pinhais
- Tijucas do Sul
- Tunas do Paraná
- Cerro Azul
- Colombo
- Contenda
- Itaperuçu
- Doutor Ulysses
- Adrianópolis
- Agudos do Sul
- Araucária
- Bocaiúva do Sul
- Campina Grande do Sul
- Campo do Tenente
- Campo Magro
- Mandirituba
- Fazenda Rio Grande
- Rio Negro
- Curitiba
- Almirante Tamandaré
- Balsa Nova
- Campo Largo
- Lapa

[Início](#)

Figura 2. Casos notificados de dengue e Índice de menção em mídia social sobre dengue na Regional Curitiba

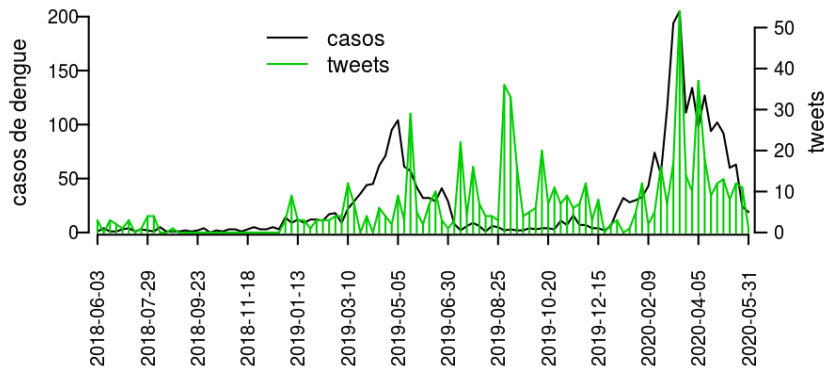


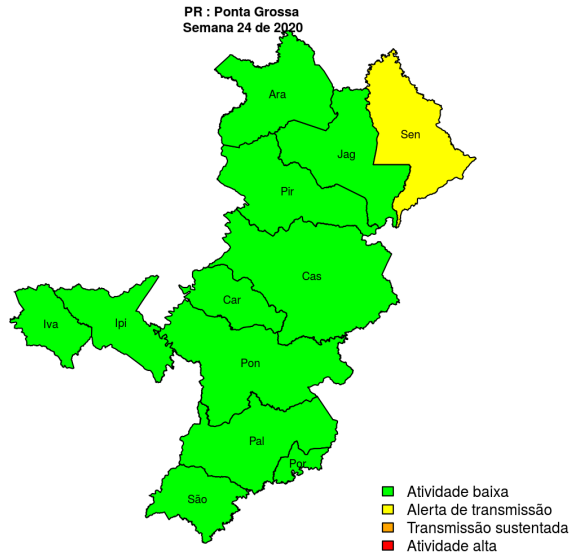
Tabela 2. Resumo das últimas seis semanas epidemiológicas na Regional Curitiba

SE	temperatura	tweet	casos notif	casos preditos
202019	8.7	185	25	25
202020	11.6	63	35	35
202021	10.9	120	23	23
202022	5.9	91	5	5
202023	11.6	37	5	
202024	12.7	90	0	

[hyperlinkvartabver descrição das variáveis](#)

Regional Ponta Grossa

Desde o início do ano, 21937 casos de dengue foram registrados na Regional de Saúde, sendo NA na última semana.



Municípios

- Sengés
- Castro
- Arapoti
- Ivaí
- Jaguariaíva
- Palmeira
- Pirai do Sul
- Ponta Grossa
- Porto Amazonas
- São João do Triunfo
- Carambeí
- Ipiranga

Início

Figura 3. Casos notificados de dengue e Índice de menção em mídia social sobre dengue na Regional Ponta Grossa

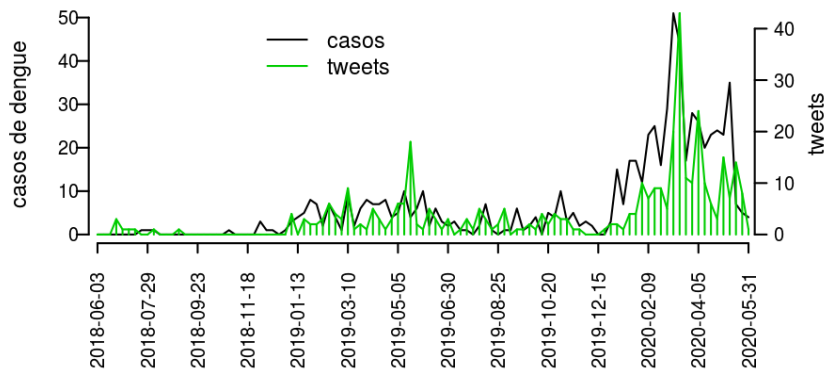


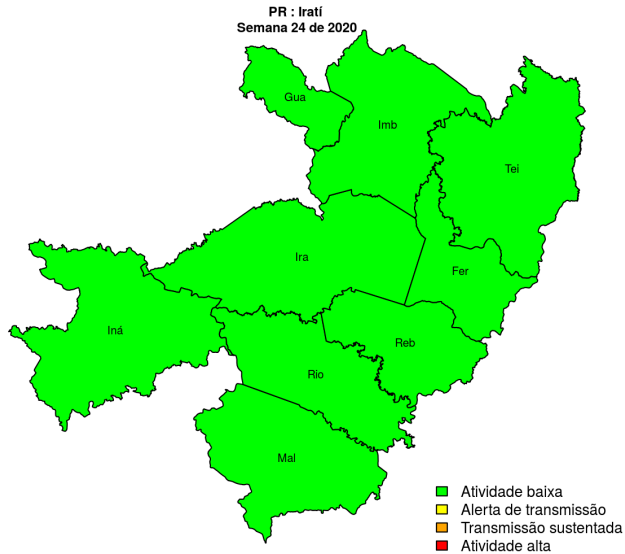
Tabela 3. Resumo das últimas seis semanas epidemiológicas na Regional Ponta Grossa

SE	temperatura	tweet	casos notif	casos preditos
202019	8.7	15	21	21
202020	11.6	7	30	30
202021	10.9	14	6	6
202022	5.9	8	6	6
202023	11.6	2	4	
202024	12.7	4	0	

[hyperlink](#) [vartabver](#) [descrição](#) das variáveis

Regional Iratí

Desde o início do ano, 9083 casos de dengue foram registrados na Regional de Saúde, sendo NA na última semana.



Municípios

- Rio Azul
- Mallet
- Fernandes Pinheiro
- Guamiranga
- Imbituva
- Inácio Martins
- Iratí
- Rebouças
- Teixeira Soares

Início

Figura 4. Casos notificados de dengue e Índice de menção em mídia social sobre dengue na Regional Iratí

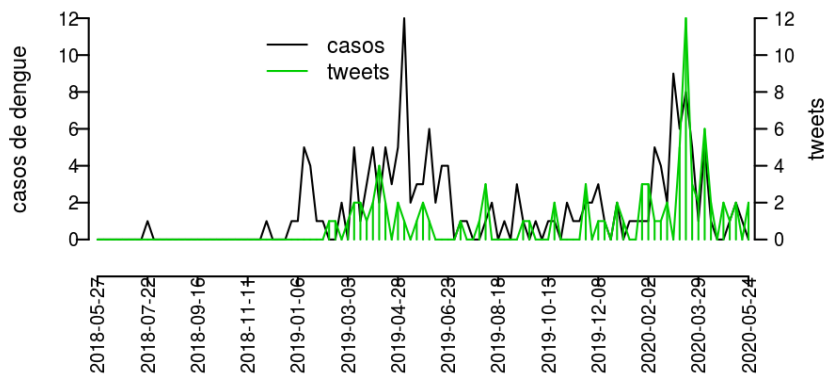


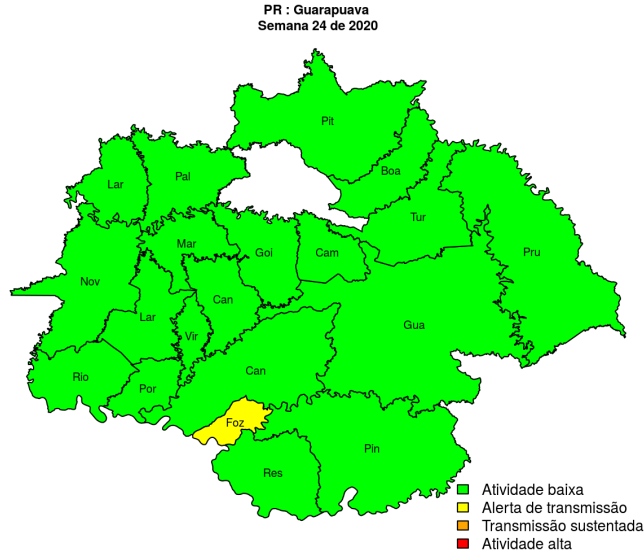
Tabela 4. Resumo das últimas seis semanas epidemiológicas na Regional Iratí

SE	temperatura	tweet	casos notif	casos preditos
202019	8.7	1	1	1
202020	11.6	2	2	2
202021	10.9	0	1	1
202022	5.9	2	0	0
202023	11.6	1	0	0
202024	12.7	0	0	0

[hyperlinkvartabver descrição das variáveis](#)

Regional Guarapuava

Desde o início do ano, 11028 casos de dengue foram registrados na Regional de Saúde, sendo NA na última semana.



Municípios

- Boa Ventura de São Roque
- Palmital
- Pinhão
- Porto Barreiro
- Prudentópolis
- Foz do Jordão
- Goioxim
- Campina do Simão
- Cândói
- Cantagalo
- Laranjeiras do Sul
- Marquinho
- Nova Laranjeiras
- Reserva do Iguaçu
- Virmond
- Guarapuava
- Laranjal
- Pitanga
- Rio Bonito do Iguaçu
- Turvo

[Início](#)

Figura 5. Casos notificados de dengue e Índice de menção em mídia social sobre dengue na Regional Guarapuava

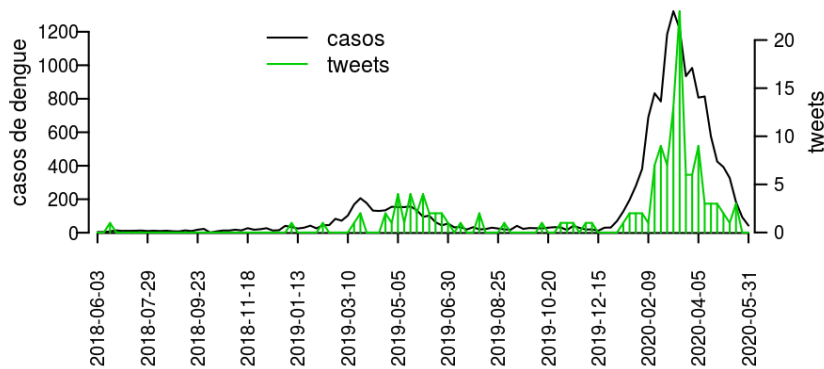


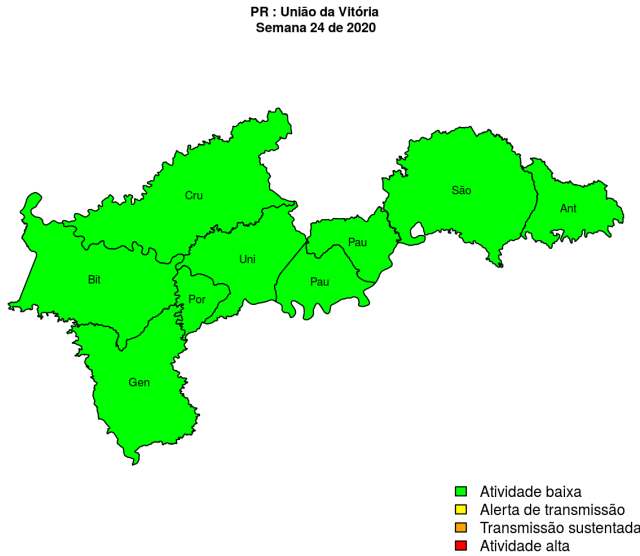
Tabela 5. Resumo das últimas seis semanas epidemiológicas na Regional Guarapuava

SE	temperatura	tweet	casos notif	casos preditos
202019	8.7	6	19	19
202020	11.6	4	27	27
202021	10.9	5	12	12
202022	5.9	5	4	4
202023	11.6	1	5	
202024	12.7	2	0	

[hyperlinkvartabver descrição das variáveis](#)

Regional União da Vitória

Desde o início do ano, 1514 casos de dengue foram registrados na Regional de Saúde, sendo NA na última semana.



Municípios

- Bituruna
- Paulo Frontin
- São Mateus do Sul
- União da Vitória
- Cruz Machado
- Antônio Olinto
- General Carneiro
- Paula Freitas
- Porto Vitória

[Início](#)

Figura 6. Casos notificados de dengue e Índice de menção em mídia social sobre dengue na Regional União da Vitória

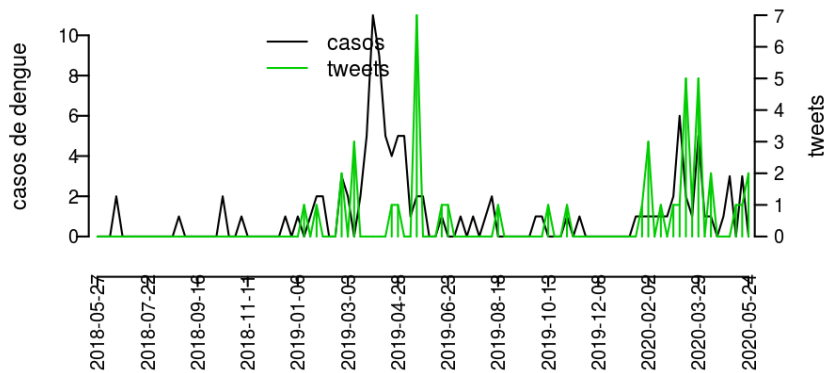


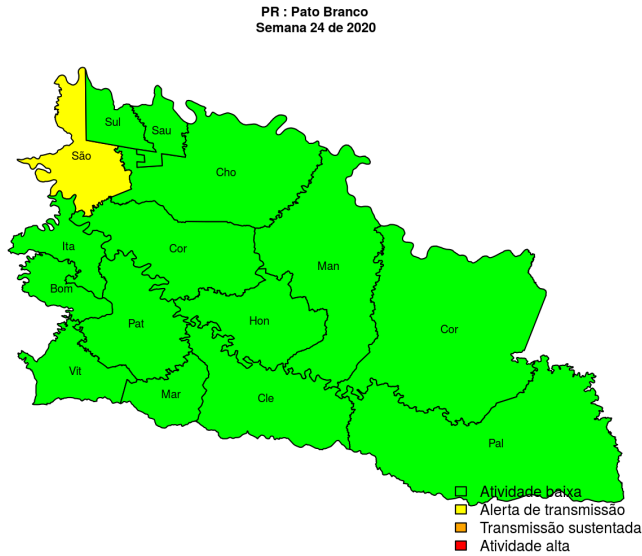
Tabela 6. Resumo das últimas seis semanas epidemiológicas na Regional União da Vitória

SE	temperatura	tweet	casos notif	casos preditos
202019	8.7	0	3	3
202020	11.6	1	0	0
202021	10.9	1	3	3
202022	5.9	2	0	0
202023	11.6	1	0	0
202024	12.7	0	0	0

[hyperlinkvartabver descrição das variáveis](#)

Regional Pato Branco

Desde o início do ano, 28885 casos de dengue foram registrados na Regional de Saúde, sendo NA na última semana.



Municípios

- Vitorino
- Mariópolis
- Clevelândia
- Coronel Domingos Soares
- Coronel Vivida
- Chopinzinho
- Honório Serpa
- Itapejara d'Oeste
- Mangueirinha
- Palmas
- Pato Branco
- São João
- Sulina
- Bom Sucesso do Sul
- Saudade do Iguçu

Início

Figura 7. Casos notificados de dengue e Índice de menção em mídia social sobre dengue na Regional Pato Branco

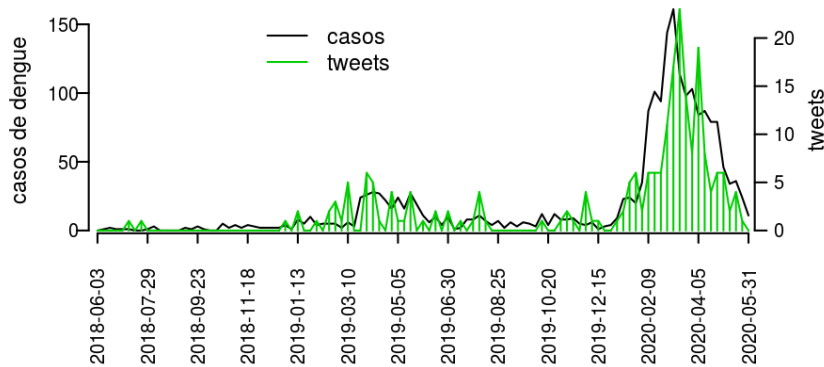


Tabela 7. Resumo das últimas seis semanas epidemiológicas na Regional Pato Branco

SE	temperatura	tweet	casos notif	casos preditos
202019	10.4	7	28	28
202020	13.1	3	15	15
202021	13.7	3	13	13
202022	9.3	1	13	13
202023	11.7	1	6	
202024	17.1	1	0	

[hyperlinkvartabver descrição das variáveis](#)

Regional Francisco Beltrão

Desde o início do ano, 3728 casos de dengue foram registrados na Regional de Saúde, sendo NA na última semana.

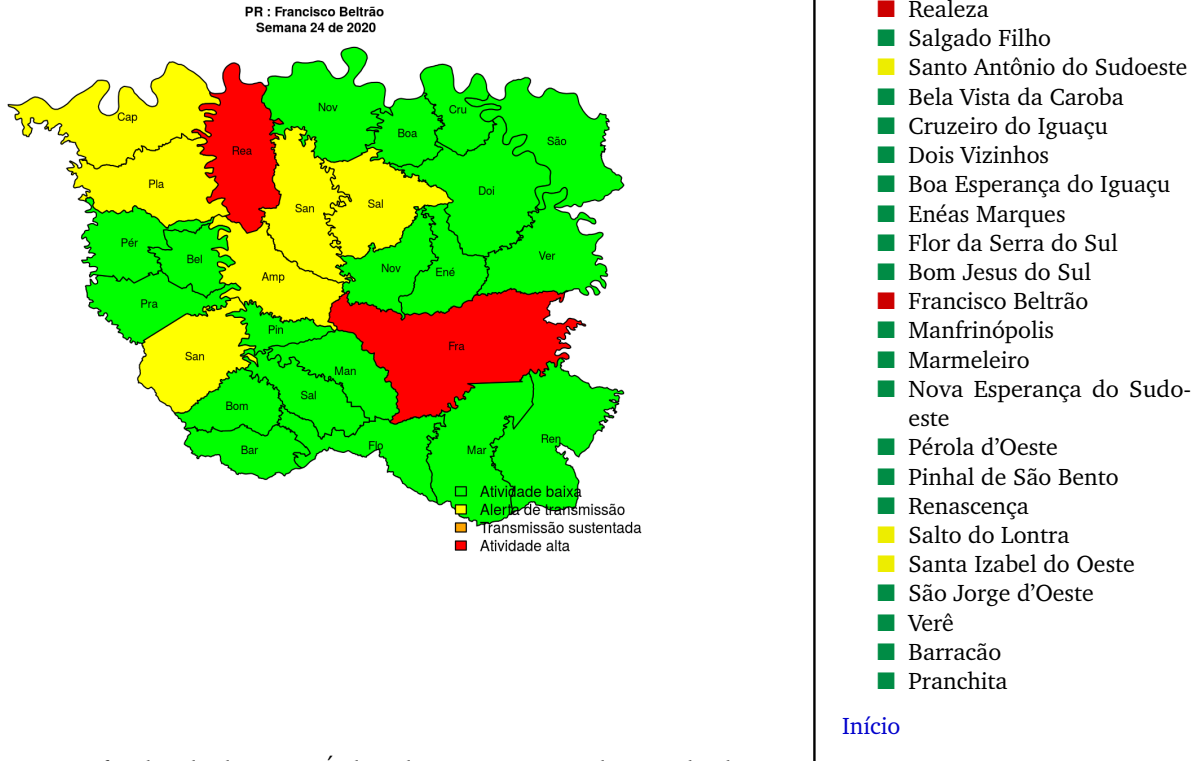


Figura 8. Casos notificados de dengue e Índice de menção em mídia social sobre dengue na Regional Francisco Beltrão

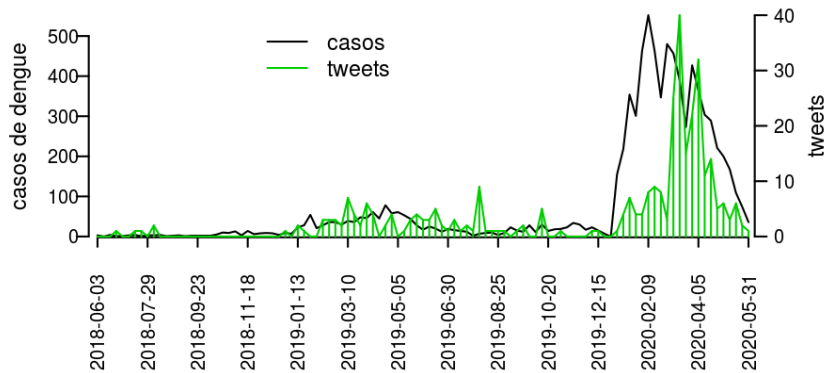


Tabela 8. Resumo das últimas seis semanas epidemiológicas na Regional Francisco Beltrão

SE	temperatura	tweet	casos notif	casos preditos
202019	10.4	6	201	201
202020	13.1	3	165	165
202021	13.7	6	109	109
202022	9.3	2	74	74
202023	11.7	3	36	
202024	17.1	0	0	

[hyperlink](#) [vartabver](#) [descrição](#) das variáveis

Regional Foz do Iguaçu

Desde o início do ano, 464 casos de dengue foram registrados na Regional de Saúde, sendo NA na última semana.

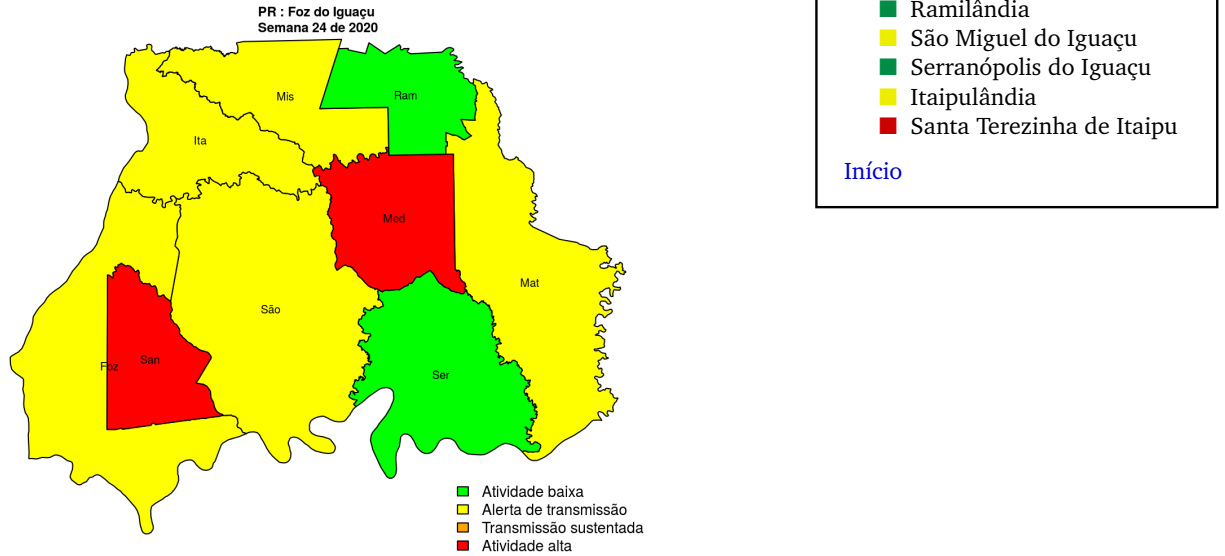


Figura 9. Casos notificados de dengue e Índice de menção em mídia social sobre dengue na Regional Foz do Iguaçu

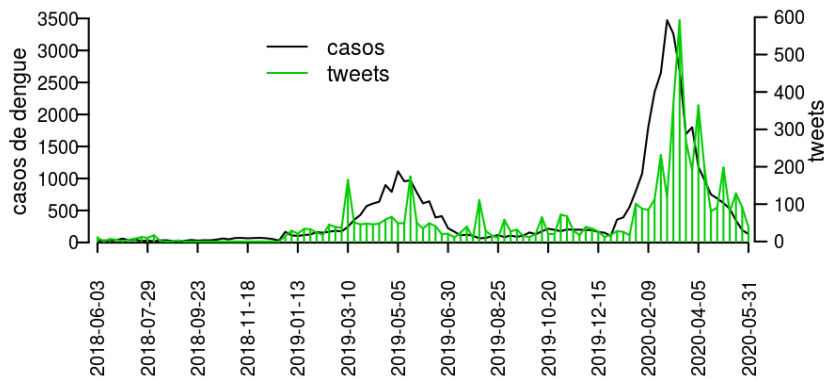


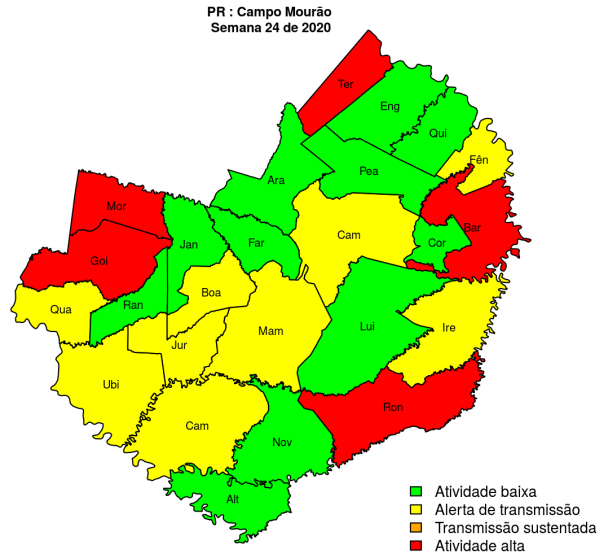
Tabela 9. Resumo das últimas seis semanas epidemiológicas na Regional Foz do Iguaçu

SE	temperatura	tweet	casos notif	casos preditos
202019	10.4	29	674	674
202020	13.1	23	549	549
202021	13.7	22	392	392
202022	9.3	10	212	212
202023	11.7	5	144	
202024	17.1	12	0	

[hyperlink](#) [vartabver](#) [descrição](#) das variáveis

Regional Campo Mourão

Desde o início do ano, 56 casos de dengue foram registrados na Regional de Saúde, sendo NA na última semana.



Municípios

- Barbosa Ferraz
- Campo Mourão
- Fênix
- Corumbataí do Sul
- Quinta do Sol
- Nova Cantu
- Boa Esperança
- Farol
- Goioerê
- Iretama
- Araruna
- Janiópolis
- Juranda
- Luiziana
- Mamborê
- Peabiru
- Quarto Centenário
- Rancho Alegre D'Oeste
- Terra Boa
- Ubitatã
- Campina da Lagoa
- Engenheiro Beltrão
- Roncador
- Altamira do Paraná
- Moreira Sales

Início

Figura 10. Casos notificados de dengue e Índice de menção em mídia social sobre dengue na Regional Campo Mourão

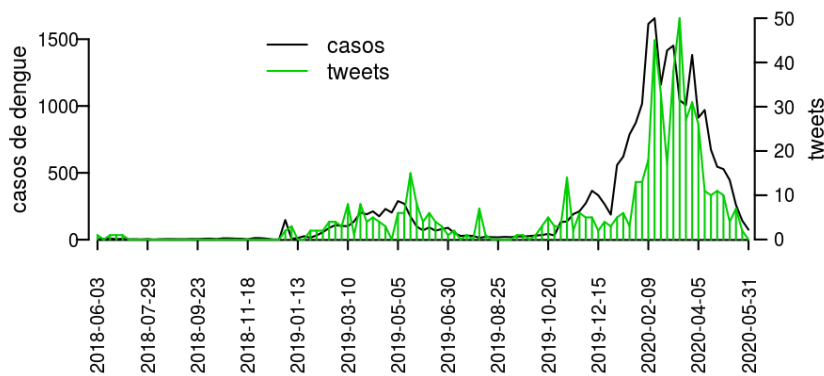


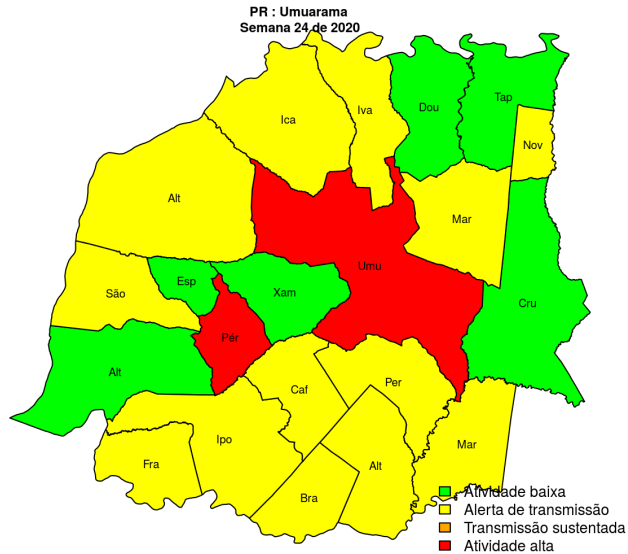
Tabela 10. Resumo das últimas seis semanas epidemiológicas na Regional Campo Mourão

SE	temperatura	tweet	casos notif	casos preditos
202019	15.6	10	540	540
202020	17.1	4	455	455
202021	16.6	11	272	272
202022	11.7	2	148	148
202023	16.4	1	77	
202024	18.0	3	0	

[hyperlinkvartabver descrição das variáveis](#)

Regional Umuarama

Desde o início do ano, 3724 casos de dengue foram registrados na Regional de Saúde, sendo NA na última semana.



Municípios

- Cafezal do Sul
- Altônia
- Nova Olímpia
- Perobal
- Tapira
- Ivaté
- Alto Piquiri
- Brasilândia do Sul
- Douradina
- Esperança Nova
- Francisco Alves
- Icaraíma
- Iporã
- Maria Helena
- Pérola
- São Jorge do Patrocínio
- Alto Paraíso
- Xambrê
- Cruzeiro do Oeste
- Mariluz
- Umuarama

Início

Figura 11. Casos notificados de dengue e Índice de menção em mídia social sobre dengue na Regional Umuarama

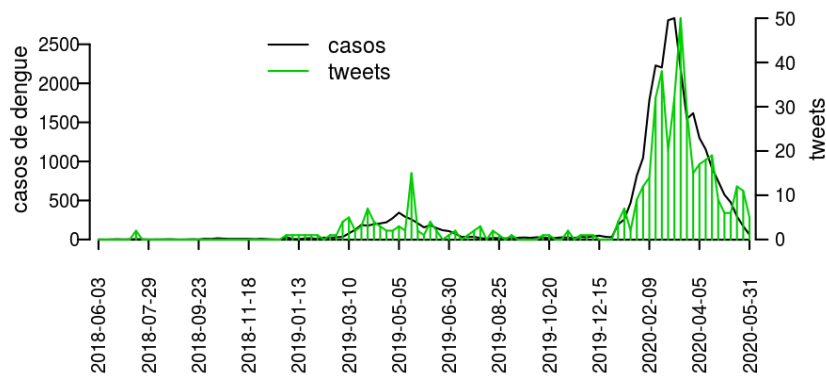


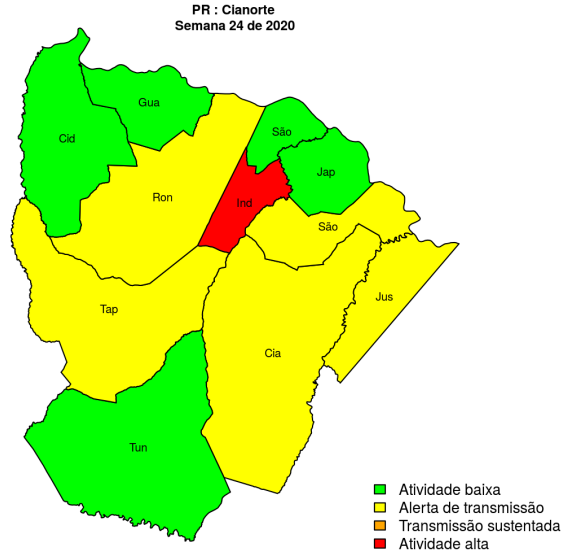
Tabela 11. Resumo das últimas seis semanas epidemiológicas na Regional Umuarama

SE	temperatura	tweet	casos notif	casos preditos
202019	15.6	5	505	505
202020	17.1	5	418	418
202021	16.6	11	256	256
202022	11.7	11	150	150
202023	16.4	4	56	
202024	18.0	5	0	

[hyperlink](#) [vartabver](#) [descrição](#) das variáveis

Regional Cianorte

Desde o início do ano, 6914 casos de dengue foram registrados na Regional de Saúde, sendo NA na última semana.



Municípios

- Jussara
- Tuneiras do Oeste
- Cianorte
- Guaporema
- Indianópolis
- Rondon
- São Tomé
- Cidade Gaúcha
- Japurá
- São Manoel do Paraná
- Tapejara

Início

Figura 12. Casos notificados de dengue e Índice de menção em mídia social sobre dengue na Regional Cianorte

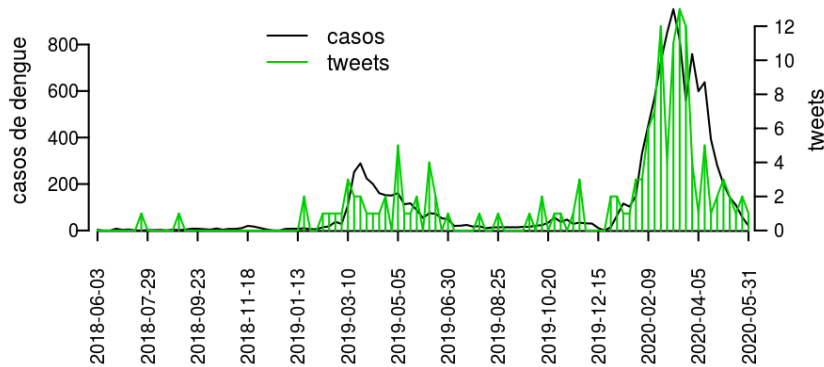


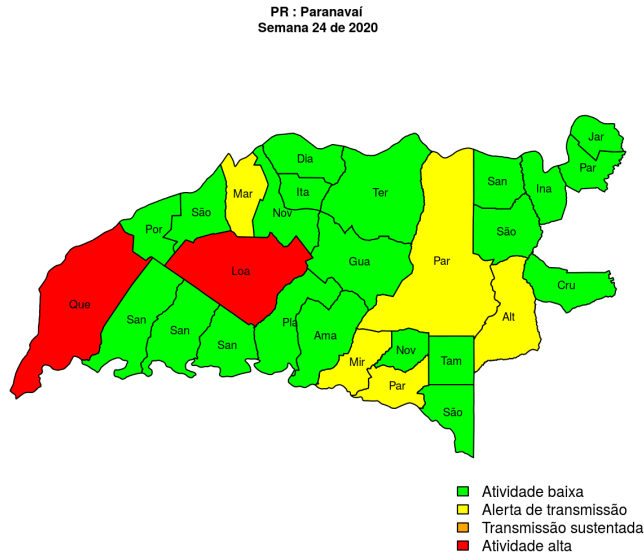
Tabela 12. Resumo das últimas seis semanas epidemiológicas na Regional Cianorte

SE	temperatura	tweet	casos notif	casos preditos
202019	15.6	3	204	204
202020	17.1	3	143	143
202021	16.6	2	111	111
202022	11.7	3	58	58
202023	16.4	1	17	
202024	18.0	1	0	

[hyperlinkvartabver descrição das variáveis](#)

Regional Paranavaí

Desde o início do ano, 83079 casos de dengue foram registrados na Regional de Saúde, sendo NA na última semana.



Municípios

- Amaporã
- Cruzeiro do Sul
- Alto Paraná
- Mirador
- Paranapoema
- Planaltina do Paraná
- Santa Cruz de Monte Castelo
- Santa Isabel do Ivaí
- Guairaçá
- Inajá
- Jardim Olinda
- Diamante do Norte
- Marilena
- Nova Aliança do Ivaí
- Paraíso do Norte
- Paranavaí
- Porto Rico
- Santa Mônica
- São Carlos do Ivaí
- São João do Caiuá
- São Pedro do Paraná
- Tamboara
- Terra Rica
- Itaúna do Sul
- Loanda
- Nova Londrina
- Querência do Norte
- Santo Antônio do Caiuá

[Início](#)

Figura 13. Casos notificados de dengue e Índice de menção em mídia social sobre dengue na Regional Paranavaí

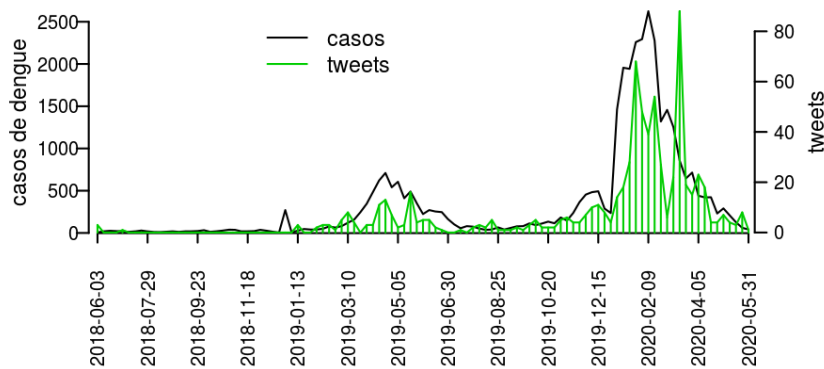


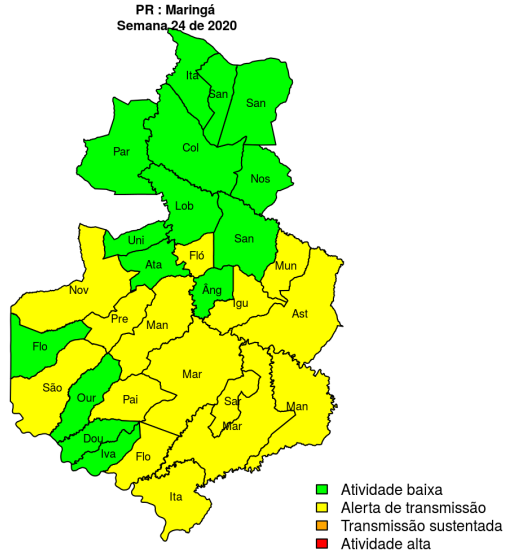
Tabela 13. Resumo das últimas seis semanas epidemiológicas na Regional Paranavaí

SE	temperatura	tweet	casos notif	casos preditos
202019	15.6	7	291	291
202020	17.1	4	208	208
202021	16.6	3	127	127
202022	11.7	8	61	61
202023	16.4	2	41	
202024	18.0	3	0	

[hyperlink](#) [vartabver](#) [descrição](#) das variáveis

Regional Maringá

Desde o início do ano, 43852 casos de dengue foram registrados na Regional de Saúde, sendo NA na última semana.



Municípios

- Doutor Camargo
- Florai
- Munhoz de Melo
- Paçandu
- Presidente Castelo Branco
- São Jorge do Ivaí
- Uniflor
- Itaguajé
- Lobato
- Maringá
- Astorga
- Colorado
- Floresta
- Itambé
- Ivatuba
- Marialva
- Nossa Senhora das Graças
- Nova Esperança
- Ourizona
- Santa Fé
- Santa Inês
- Atalaia
- Santo Inácio
- Sarandi
- Flórida
- Mandaguari
- Iguaraçu
- Mandaguaçu
- Paranacity
- Ângulo

[Início](#)

Figura 14. Casos notificados de dengue e Índice de menção em mídia social sobre dengue na Regional Maringá

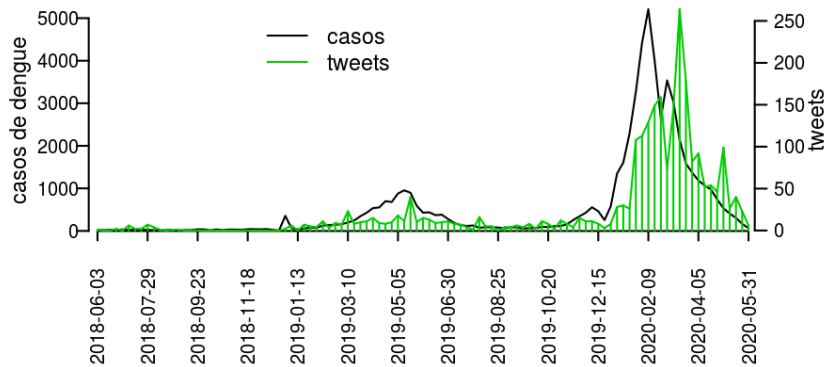


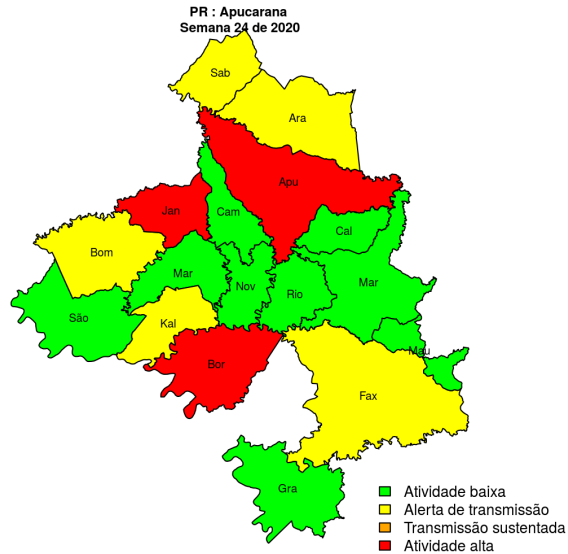
Tabela 14. Resumo das últimas seis semanas epidemiológicas na Regional Maringá

SE	temperatura	tweet	casos notif	casos preditos
202019	15.6	101	616	616
202020	17.1	26	462	462
202021	16.6	41	365	365
202022	11.7	23	182	182
202023	16.4	6	69	
202024	18.0	19	0	

[hyperlink](#) [vartabver](#) [descrição](#) das variáveis

Regional Apucarana

Desde o início do ano, 3249 casos de dengue foram registrados na Regional de Saúde, sendo NA na última semana.



Municípios

- Arapongas
- Borrazópolis
- Cambira
- São Pedro do Ivaí
- Jandaia do Sul
- Marilândia do Sul
- Apucarana
- Califórnia
- Kaloré
- Marumbi
- Mauá da Serra
- Novo Itacolomi
- Rio Bom
- Bom Sucesso
- Faxinal
- Grandes Rios
- Sabáudia

Início

Figura 15. Casos notificados de dengue e Índice de menção em mídia social sobre dengue na Regional Apucarana

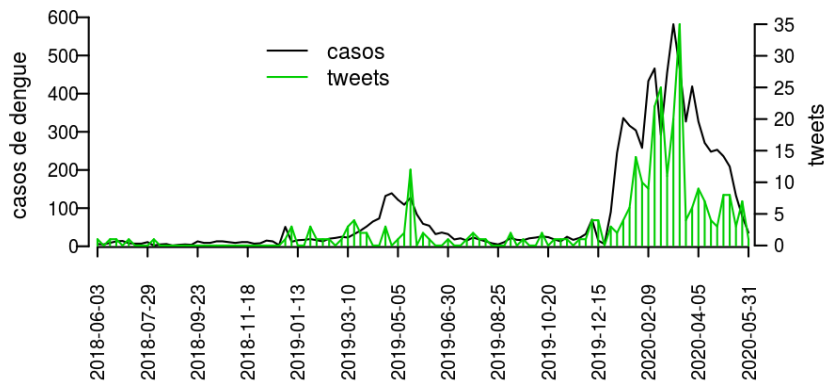


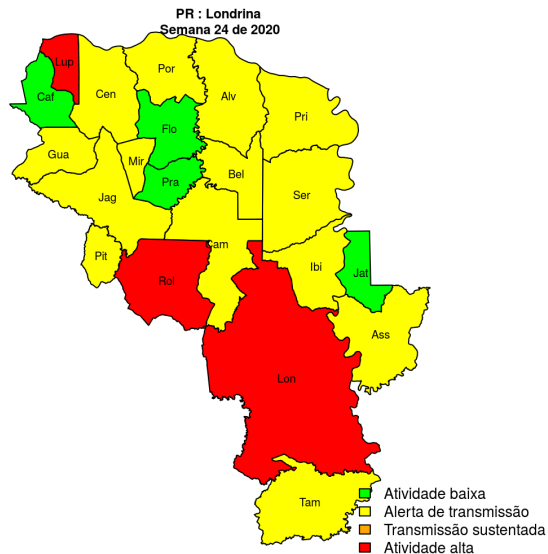
Tabela 15. Resumo das últimas seis semanas epidemiológicas na Regional Apucarana

SE	temperatura	tweet	casos notif	casos preditos
202019	15.6	8	288	288
202020	17.1	7	251	251
202021	16.6	2	147	147
202022	11.7	6	80	80
202023	16.4	1	41	
202024	18.0	1	0	

[hyperlink](#) [vartabver](#) [descrição](#) das variáveis

Regional Londrina

Desde o início do ano, 23546 casos de dengue foram registrados na Regional de Saúde, sendo NA na última semana.



Municípios

- Ibiporã
- Lupionópolis
- Assaí
- Bela Vista do Paraíso
- Cafeara
- Centenário do Sul
- Florestópolis
- Guaraci
- Jaguapitã
- Jataizinho
- Londrina
- Miraselva
- Porecatu
- Prado Ferreira
- Primeiro de Maio
- Sertanópolis
- Tamarana
- Alvorada do Sul
- Cambé
- Pitangueiras
- Rolândia

[Início](#)

Figura 16. Casos notificados de dengue e Índice de menção em mídia social sobre dengue na Regional Londrina

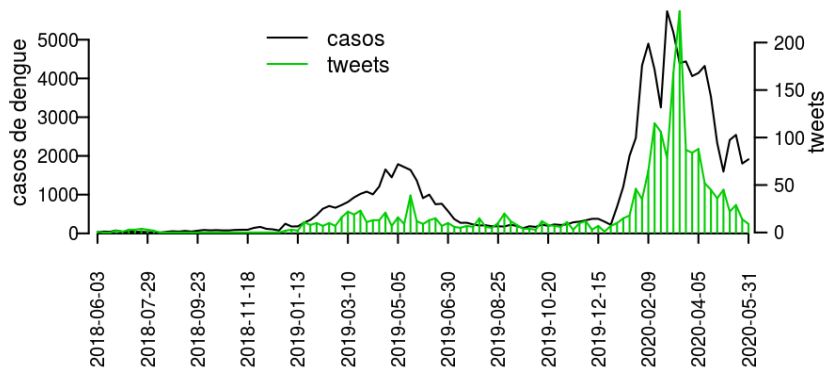


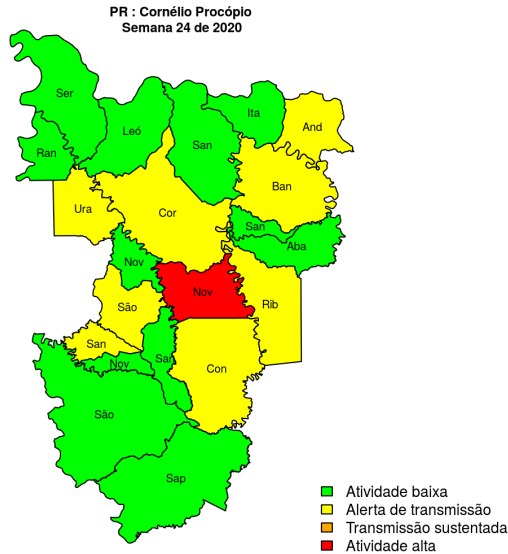
Tabela 16. Resumo das últimas seis semanas epidemiológicas na Regional Londrina

SE	temperatura	tweet	casos notif	casos preditos
202019	15.6	45	1924	1924
202020	17.1	23	2682	2682
202021	16.6	28	2699	2699
202022	11.7	14	1884	1884
202023	16.4	9	1945	
202024	18.0	12	0	

[hyperlink](#) [vartabver](#) [descrição](#) das variáveis

Regional Cornélio Procópio

Desde o início do ano, 939 casos de dengue foram registrados na Regional de Saúde, sendo NA na última semana.



Municípios

- Bandeirantes
- Itambaracá
- Nova Fátima
- Nova Santa Bárbara
- Ribeirão do Pinhal
- Santa Cecília do Pavão
- Santa Mariana
- Santo Antônio do Paraíso
- São Jerônimo da Serra
- Sapopema
- Sertaneja
- Uraí
- Congonhinhas
- Andirá
- Abatiá
- Cornélio Procópio
- Leópolis
- Nova América da Colina
- Rancho Alegre
- Santa Amélia
- São Sebastião da Amoreira

[Início](#)

Figura 17. Casos notificados de dengue e Índice de menção em mídia social sobre dengue na Regional Cornélio Procópio

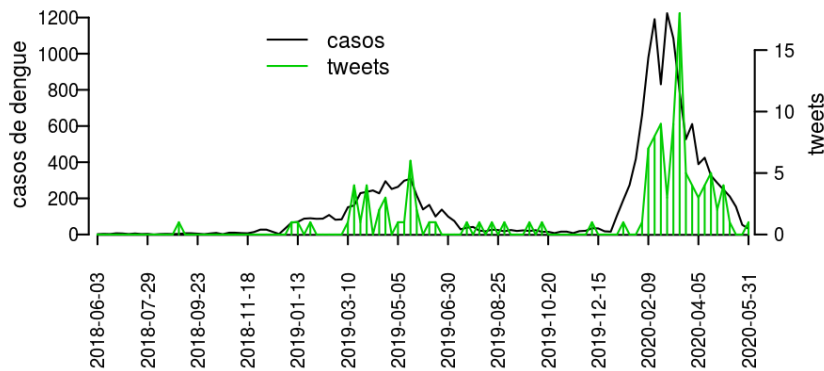


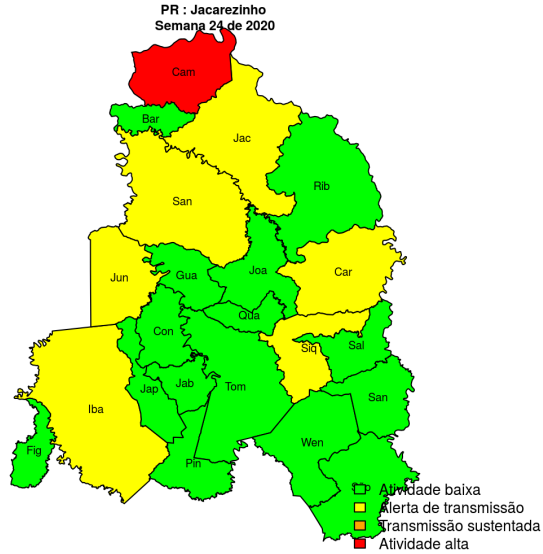
Tabela 17. Resumo das últimas seis semanas epidemiológicas na Regional Cornélio Procópio

SE	temperatura	tweet	casos notif	casos preditos
202019	15.6	4	249	249
202020	17.1	1	211	211
202021	16.6	0	154	154
202022	11.7	0	54	54
202023	16.4	1	32	
202024	18.0	1	0	

[hyperlinkvartabver descrição das variáveis](#)

Regional Jacarezinho

Desde o início do ano, 451 casos de dengue foram registrados na Regional de Saúde, sendo NA na última semana.



Municípios

- Barra do Jacaré
- Cambará
- Carlópolis
- Conselheiro Mairinck
- Guapirama
- Jaboti
- Japira
- Joaquim Távora
- Jundiá do Sul
- Quatiguá
- Ribeirão Claro
- Salto do Itararé
- Santo Antônio da Platina
- Siqueira Campos
- Wenceslau Braz
- Figueira
- Ibaiti
- Jacarezinho
- Pinhalão
- Santana do Itararé
- São José da Boa Vista
- Tomazina

Início

Figura 18. Casos notificados de dengue e Índice de menção em mídia social sobre dengue na Regional Jacarezinho

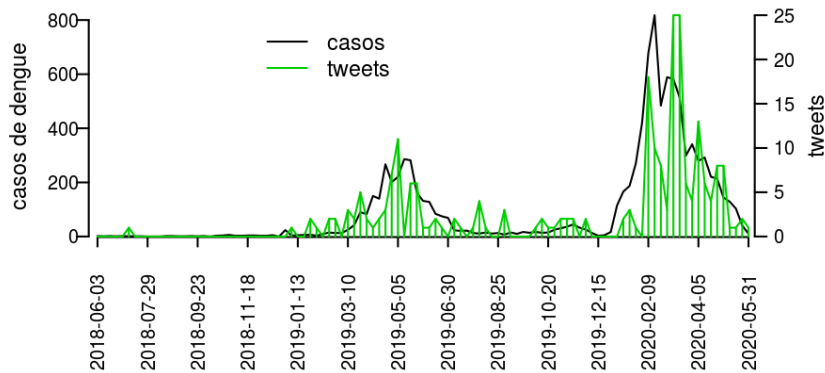


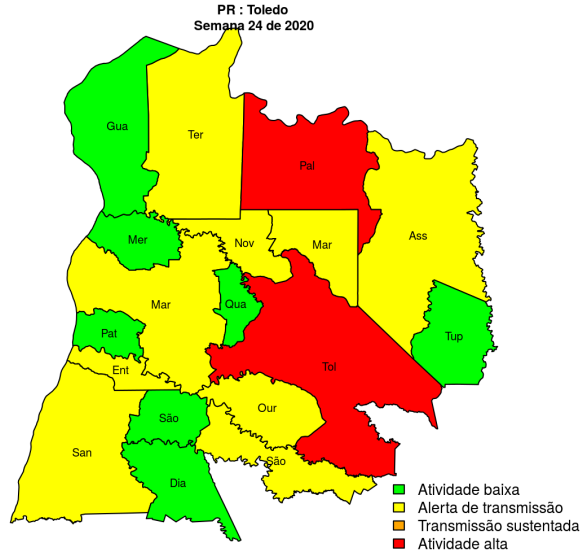
Tabela 18. Resumo das últimas seis semanas epidemiológicas na Regional Jacarezinho

SE	temperatura	tweet	casos notif	casos preditos
202019	15.6	8	144	144
202020	17.1	1	129	129
202021	16.6	1	103	103
202022	11.7	2	41	41
202023	16.4	2	10	
202024	18.0	1	0	

[hyperlink](#) [vartabver](#) [descrição](#) das variáveis

Regional Toledo

Desde o início do ano, 331 casos de dengue foram registrados na Regional de Saúde, sendo NA na última semana.



Municípios

- Diamante D'Oeste
- Entre Rios do Oeste
- Guaíba
- Marechal Cândido Rondon
- Mercedes
- Nova Santa Rosa
- Ouro Verde do Oeste
- Palotina
- Pato Bragado
- Quatro Pontes
- Santa Helena
- São José das Palmeiras
- São Pedro do Iguaçu
- Terra Roxa
- Toledo
- Tupãssi
- Assis Chateaubriand
- Maripá

Início

Figura 19. Casos notificados de dengue e Índice de menção em mídia social sobre dengue na Regional Toledo

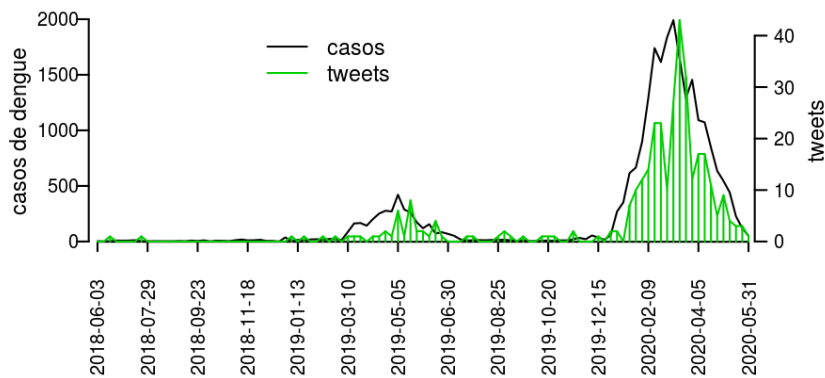


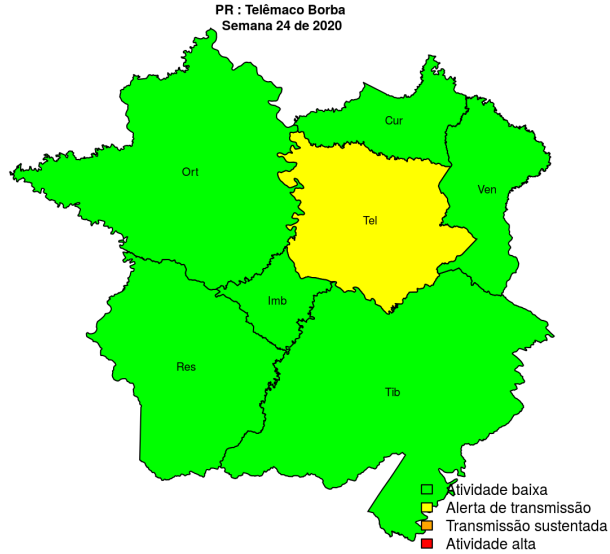
Tabela 19. Resumo das últimas seis semanas epidemiológicas na Regional Toledo

SE	temperatura	tweet	casos notif	casos preditos
202019	10.4	9	545	545
202020	13.1	4	442	442
202021	13.7	3	227	227
202022	9.3	3	121	121
202023	11.7	1	52	
202024	17.1	0	0	

[hyperlink](#) [vartabver](#) [descrição](#) das variáveis

Regional Telêmaco Borba

Desde o início do ano, 20761 casos de dengue foram registrados na Regional de Saúde, sendo NA na última semana.



Municípios

- Curiúva
- Imbaú
- Reserva
- Tibagi
- Ortigueira
- Telêmaco Borba
- Ventania

Início

Figura 20. Casos notificados de dengue e Índice de menção em mídia social sobre dengue na Regional Telêmaco Borba

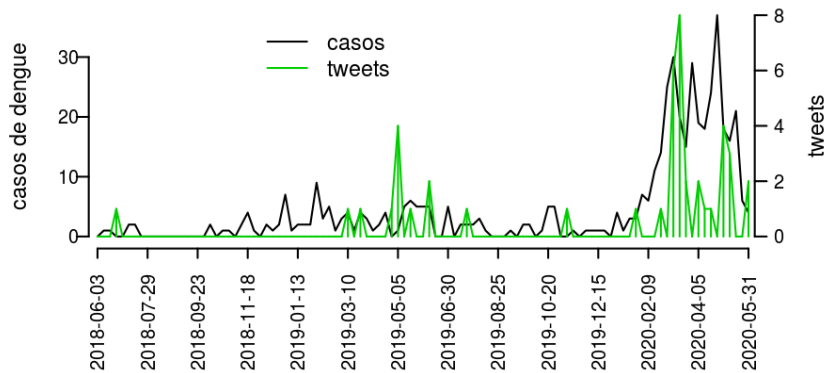


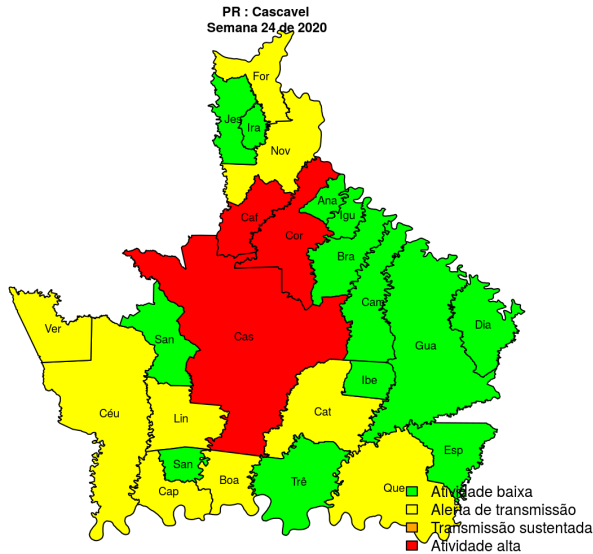
Tabela 20. Resumo das últimas seis semanas epidemiológicas na Regional Telêmaco Borba

SE	temperatura	tweet	casos notif	casos preditos
202019	15.6	4	18	18
202020	17.1	3	16	16
202021	16.6	0	21	21
202022	11.7	0	6	6
202023	16.4	2	4	
202024	18.0	2	0	

[hyperlinkvartabver](#) descrição das variáveis

Regional Cascavel

Desde o início do ano, 27054 casos de dengue foram registrados na Regional de Saúde, sendo NA na última semana.



Municípios

- Céu Azul
- Nova Aurora
- Santa Tereza do Oeste
- Três Barras do Paraná
- Anahy
- Boa Vista da Aparecida
- Braganey
- Cafelândia
- Campo Bonito
- Capitão Leônidas Marques
- Cascavel
- Corbélia
- Catanduvas
- Diamante do Sul
- Espigão Alto do Iguaçu
- Guaraniaçu
- Ibema
- Igatu
- Iracema do Oeste
- Jesuítas
- Lindoeste
- Quedas do Iguaçu
- Santa Lúcia
- Vera Cruz do Oeste
- Formosa do Oeste

Início

Figura 21. Casos notificados de dengue e Índice de menção em mídia social sobre dengue na Regional Cascavel

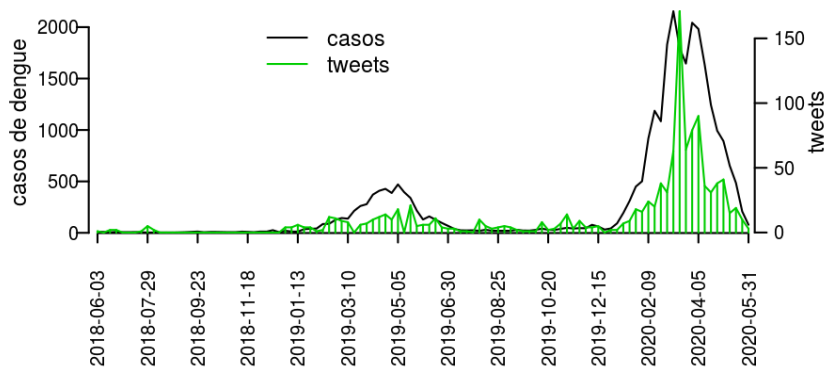


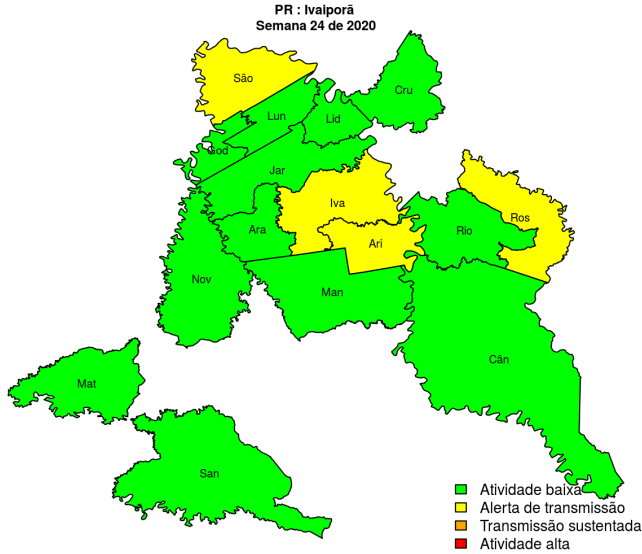
Tabela 21. Resumo das últimas seis semanas epidemiológicas na Regional Cascavel

SE	temperatura	tweet	casos notif	casos preditos
202019	10.4	32	883	883
202020	13.1	12	668	668
202021	13.7	14	472	472
202022	9.3	6	226	226
202023	11.7	4	90	
202024	17.1	8	0	

[hyperlink](#) [vartabver](#) [descrição](#) das variáveis

Regional Ivaiporã

Desde o início do ano, 31 casos de dengue foram registrados na Regional de Saúde, sendo NA na última semana.



Municípios

- Ariranha do Ivaí
- Ivaiporã
- Cruzmaltina
- Godoy Moreira
- Jardim Alegre
- Lidianópolis
- Lunardelli
- Manoel Ribas
- Mato Rico
- Nova Tebas
- Rio Branco do Ivaí
- Rosário do Ivaí
- São João do Ivaí
- Santa Maria do Oeste
- Arapuã
- Cândido de Abreu

Início

Figura 22. Casos notificados de dengue e Índice de menção em mídia social sobre dengue na Regional Ivaiporã

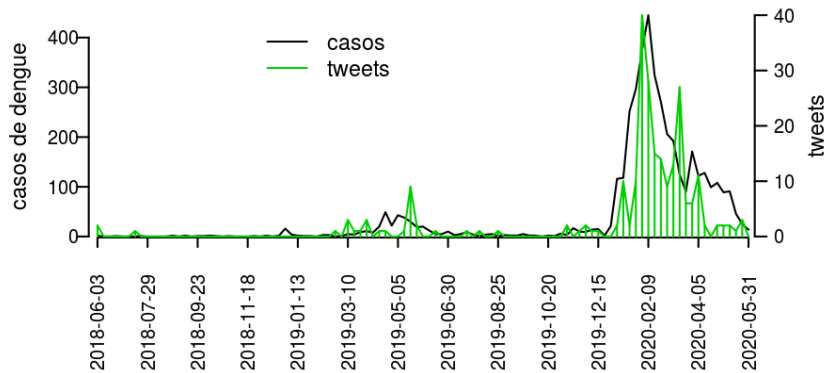


Tabela 22. Resumo das últimas seis semanas epidemiológicas na Regional Ivaiporã

SE	temperatura	tweet	casos notif	casos preditos
202019	15.6	2	89	89
202020	17.1	2	91	91
202021	16.6	1	46	46
202022	11.7	3	25	25
202023	16.4	3	14	
202024	18.0	1	0	

[hyperlink](#) [vartabver](#) [descrição](#) das variáveis

Resumo da situação epidemiológica da dengue nos municípios de Paraná, na semana 24 de 2020

Município	Regional	Temperatura	Tweets	Casos	Incidencia	Rt	Nível
Amaporã	Paranavaí	18.0	0				verde
Ampére	Francisco Beltrão	17.1	0				amarelo
Arapongas	Apucarana	18.0	0				amarelo
Barbosa Ferraz	Campo Mourão	18.0	0				vermelho
Bituruna	União da Vitória	12.7	0				verde
Boa Ventura de São Roque	Guarapuava	12.7	1				verde
Borrazópolis	Apucarana	18.0	0				vermelho
Cafezal do Sul	Umuarama	18.0	0				amarelo
Cambira	Apucarana	18.0	0				verde
Campo Mourão	Campo Mourão	18.0	1				amarelo
Capanema	Francisco Beltrão	17.1	0				amarelo
Céu Azul	Cascavel	17.1	1				amarelo
Cruzeiro do Sul	Paranavaí	18.0	1				verde
Doutor Camargo	Maringá	18.0	0				verde
Fênix	Campo Mourão	18.0	0				amarelo
Floraí	Maringá	18.0	0				verde
Altônia	Umuarama	18.0	0				verde
Alto Paraná	Paranavaí	18.0	0				amarelo
Corumbataí do Sul	Campo Mourão	18.0	0				verde
Matelândia	Foz do Iguaçu	17.1	0				amarelo
Mirador	Paranavaí	18.0	0				amarelo
Munhoz de Melo	Maringá	18.0	0				amarelo
Nova Aurora	Cascavel	17.1	0				amarelo
Nova Olímpia	Umuarama	18.0	0				amarelo
Nova Prata do Iguaçu	Francisco Beltrão	17.1	0				verde
Paiçandu	Maringá	18.0	0				amarelo
Palmital	Guarapuava	12.7	0				verde
Paranapoema	Paranavaí	18.0	0				verde
Paulo Frontin	União da Vitória	12.7	0				verde
Perobal	Umuarama	18.0	0				amarelo
Pinhão	Guarapuava	12.7	0				verde
Planaltina do Paraná	Paranavaí	18.0	0				verde
Planalto	Francisco Beltrão	17.1	0				amarelo
Porto Barreiro	Guarapuava	12.7	0				verde
Presidente Castelo Branco	Maringá	18.0	0				amarelo
Prudentópolis	Guarapuava	12.7	0				verde
Quinta do Sol	Campo Mourão	18.0	0				verde
Realeza	Francisco Beltrão	17.1	0				vermelho
Rio Azul	Iratí	12.7	0				verde
Salgado Filho	Francisco Beltrão	17.1	0				verde
Santa Cruz de Monte Castelo	Paranavaí	18.0	0				verde
Santa Isabel do Ivaí	Paranavaí	18.0	0				verde
Santa Tereza do Oeste	Cascavel	17.1	0				verde
São Jorge do Ivaí	Maringá	18.0	0				amarelo
São Mateus do Sul	União da Vitória	12.7	0				verde
São Pedro do Ivaí	Apucarana	18.0	0				verde
Sengés	Ponta Grossa	12.7	0				amarelo
Tapira	Umuarama	18.0	0				verde
Três Barras do Paraná	Cascavel	17.1	1				verde
União da Vitória	União da Vitória	12.7	0				verde
Uniflor	Maringá	18.0	0				verde
Vitorino	Pato Branco	17.1	0				verde

Continua na próxima página

Município	Regional	Temperatura	Tweets	Casos	Incidencia	Rt	Nível
Nova Cantu	Campo Mourão	18.0	0				verde
Santo Antônio do Sudoeste	Francisco Beltrão	17.1	0				amarelo
Foz do Jordão	Guarapuava	12.7	0				amarelo
Goioxim	Guarapuava	12.7	0				verde
Guairaçá	Paranavaí	18.0	0				verde
Ibiporã	Londrina	18.0	0				amarelo
Inajá	Paranavaí	18.0	0				verde
Itaguajé	Maringá	18.0	0				verde
Ivaté	Umuarama	18.0	0				amarelo
Jandaia do Sul	Apucarana	18.0	0				vermelho
Jardim Olinda	Paranavaí	18.0	0				verde
Jussara	Cianorte	18.0	0				amarelo
Lobato	Maringá	18.0	0				verde
Lupionópolis	Londrina	18.0	0				vermelho
Mallet	Iratí	12.7	0				verde
Marilândia do Sul	Apucarana	18.0	0				verde
Maringá	Maringá	18.0	14				amarelo
Tuneiras do Oeste	Cianorte	18.0	0				verde
Mariópolis	Pato Branco	17.1	0				verde
Alto Piquiri	Umuarama	18.0	0				amarelo
Cruz Machado	União da Vitória	12.7	0				verde
Paranaguá	Paranaguá	12.7	5				vermelho
Piên	Curitiba	12.7	0				verde
Pinhais	Curitiba	12.7	0				verde
Piraquara	Curitiba	12.7	0				verde
Pontal do Paraná	Paranaguá	12.7	0				amarelo
Quatro Barras	Curitiba	12.7	0				verde
Quitandinha	Curitiba	12.7	0				verde
Rio Branco do Sul	Curitiba	12.7	0				verde
São José dos Pinhais	Curitiba	12.7	9				verde
Tijucas do Sul	Curitiba	12.7	0				verde
Tunas do Paraná	Curitiba	12.7	0				verde
Castro	Ponta Grossa	12.7	0				verde
Cerro Azul	Curitiba	12.7	0				verde
Colombo	Curitiba	12.7	1				verde
Contenda	Curitiba	12.7	0				verde
Guaraqueçaba	Paranaguá	12.7	0				verde
Guaratuba	Paranaguá	12.7	0				vermelho
Itaperuçu	Curitiba	12.7	0				verde
Doutor Ulysses	Curitiba	12.7	1				verde
Adrianópolis	Curitiba	12.7	1				verde
Agudos do Sul	Curitiba	12.7	0				verde
Antonina	Paranaguá	12.7	0				verde
Arapoti	Ponta Grossa	12.7	0				verde
Araucária	Curitiba	12.7	0				verde
Bocaiúva do Sul	Curitiba	12.7	0				verde
Campina Grande do Sul	Curitiba	12.7	3				verde
Campo do Tenente	Curitiba	12.7	0				verde
Campo Magro	Curitiba	12.7	0				verde
Ivaí	Ponta Grossa	12.7	0				verde
Jaguariaíva	Ponta Grossa	12.7	0				verde
Mandirituba	Curitiba	12.7	0				verde
Matinhos	Paranaguá	12.7	0				amarelo
Fazenda Rio Grande	Curitiba	12.7	0				verde
Morretes	Paranaguá	12.7	2				vermelho

Continua na próxima página

Município	Regional	Temperatura	Tweets	Casos	Incidencia	Rt	Nível
Campina do Simão	Guarapuava	12.7	0				verde
Candói	Guarapuava	12.7	0				verde
Clevelândia	Pato Branco	17.1	0				verde
Bela Vista da Caroba	Francisco Beltrão	17.1	0				verde
Coronel Domingos Soares	Pato Branco	17.1	0				verde
Coronel Vivida	Pato Branco	17.1	0				verde
Anahy	Cascavel	17.1	0				verde
Cruzeiro do Iguaçu	Francisco Beltrão	17.1	0				verde
Dois Vizinhos	Francisco Beltrão	17.1	0				verde
Cantagalo	Guarapuava	12.7	0				verde
Chopinzinho	Pato Branco	17.1	0				verde
Antônio Olinto	União da Vitória	12.7	0				verde
Boa Esperança	Campo Mourão	18.0	0				amarelo
Boa Esperança do Iguaçu	Francisco Beltrão	17.1	0				verde
Enéas Marques	Francisco Beltrão	17.1	0				verde
Farol	Campo Mourão	18.0	0				verde
Fernandes Pinheiro	Iratí	12.7	0				verde
Flor da Serra do Sul	Francisco Beltrão	17.1	0				verde
Foz do Iguaçu	Foz do Iguaçu	17.1	10				amarelo
Bom Jesus do Sul	Francisco Beltrão	17.1	0				verde
Francisco Beltrão	Francisco Beltrão	17.1	0				vermelho
General Carneiro	União da Vitória	12.7	0				verde
Goioerê	Campo Mourão	18.0	0				vermelho
Guamiranga	Iratí	12.7	0				verde
Honório Serpa	Pato Branco	17.1	0				verde
Imbituva	Iratí	12.7	0				verde
Inácio Martins	Iratí	12.7	0				verde
Irati	Iratí	12.7	0				verde
Iretama	Campo Mourão	18.0	0				amarelo
Itapejara d'Oeste	Pato Branco	17.1	0				verde
Laranjeiras do Sul	Guarapuava	12.7	0				verde
Manfrinópolis	Francisco Beltrão	17.1	0				verde
Mangueirinha	Pato Branco	17.1	0				verde
Marmeleiro	Francisco Beltrão	17.1	0				verde
Marquinho	Guarapuava	12.7	0				verde
Medianeira	Foz do Iguaçu	17.1	1				vermelho
Missal	Foz do Iguaçu	17.1	0				amarelo
Nova Esperança do Sudoeste	Francisco Beltrão	17.1	0				verde
Nova Laranjeiras	Guarapuava	12.7	0				verde
Palmas	Pato Branco	17.1	0				verde
Palmeira	Ponta Grossa	12.7	0				verde
Pato Branco	Pato Branco	17.1	1				verde
Paula Freitas	União da Vitória	12.7	0				verde
Pérola d'Oeste	Francisco Beltrão	17.1	0				verde
Pinhal de São Bento	Francisco Beltrão	17.1	0				verde
Piraí do Sul	Ponta Grossa	12.7	0				verde
Ponta Grossa	Ponta Grossa	12.7	4				verde
Porto Amazonas	Ponta Grossa	12.7	0				verde
Porto Vitória	União da Vitória	12.7	0				verde
Ramilândia	Foz do Iguaçu	17.1	0				verde
Rebouças	Iratí	12.7	0				verde
Renascença	Francisco Beltrão	17.1	0				verde
Reserva do Iguaçu	Guarapuava	12.7	0				verde
Salto do Lontra	Francisco Beltrão	17.1	0				amarelo
Santa Izabel do Oeste	Francisco Beltrão	17.1	0				amarelo

Continua na próxima página

Município	Regional	Temperatura	Tweets	Casos	Incidencia	Rt	Nível
São João	Pato Branco	17.1	0				amarelo
São João do Triunfo	Ponta Grossa	12.7	0				verde
São Jorge d'Oeste	Francisco Beltrão	17.1	0				verde
São Miguel do Iguaçu	Foz do Iguaçu	17.1	1				amarelo
Serranópolis do Iguaçu	Foz do Iguaçu	17.1	0				verde
Sulina	Pato Branco	17.1	0				verde
Teixeira Soares	Iratí	12.7	0				verde
Verê	Francisco Beltrão	17.1	0				verde
Virmond	Guarapuava	12.7	0				verde
Araruna	Campo Mourão	18.0	0				verde
Barracão	Francisco Beltrão	17.1	0				verde
Assaí	Londrina	18.0	0				amarelo
Apucarana	Apucarana	18.0	1				vermelho
Astorga	Maringá	18.0	0				amarelo
Bela Vista do Paraíso	Londrina	18.0	0				amarelo
Brasilândia do Sul	Umuarama	18.0	0				amarelo
Cafeara	Londrina	18.0	0				verde
Califórnia	Apucarana	18.0	0				verde
Centenário do Sul	Londrina	18.0	0				amarelo
Cianorte	Cianorte	18.0	1				amarelo
Colorado	Maringá	18.0	0				verde
Diamante do Norte	Paranavaí	18.0	0				verde
Douradina	Umuarama	18.0	0				verde
Esperança Nova	Umuarama	18.0	0				verde
Floresta	Maringá	18.0	1				amarelo
Florestópolis	Londrina	18.0	0				verde
Francisco Alves	Umuarama	18.0	0				amarelo
Guaporema	Cianorte	18.0	0				verde
Guaraci	Londrina	18.0	0				amarelo
Icaraíma	Umuarama	18.0	0				amarelo
Indianópolis	Cianorte	18.0	0				vermelho
Iporã	Umuarama	18.0	0				amarelo
Itambé	Maringá	18.0	0				amarelo
Ivatuba	Maringá	18.0	0				verde
Jaguapitã	Londrina	18.0	0				amarelo
Janiópolis	Campo Mourão	18.0	0				verde
Jataizinho	Londrina	18.0	0				verde
Juranda	Campo Mourão	18.0	0				amarelo
Kaloré	Apucarana	18.0	0				amarelo
Londrina	Londrina	18.0	12				vermelho
Luiziana	Campo Mourão	18.0	0				verde
Mamborê	Campo Mourão	18.0	0				amarelo
Maria Helena	Umuarama	18.0	0				amarelo
Marialva	Maringá	18.0	1				amarelo
Marilena	Paranavaí	18.0	0				amarelo
Marumbi	Apucarana	18.0	0				verde
Mauá da Serra	Apucarana	18.0	0				verde
Miraselva	Londrina	18.0	0				amarelo
Nossa Senhora das Graças	Maringá	18.0	0				verde
Nova Aliança do Ivaí	Paranavaí	18.0	0				verde
Nova Esperança	Maringá	18.0	0				amarelo
Novo Itacolomi	Apucarana	18.0	0				verde
Ourizona	Maringá	18.0	0				verde
Paraíso do Norte	Paranavaí	18.0	0				amarelo
Paranavaí	Paranavaí	18.0	1				amarelo

Continua na próxima página

Município	Regional	Temperatura	Tweets	Casos	Incidencia	Rt	Nível
Peabiru	Campo Mourão	18.0	0				verde
Pérola	Umuarama	18.0	0				vermelho
Porecatu	Londrina	18.0	0				amarelo
Porto Rico	Paranavaí	18.0	0				verde
Quarto Centenário	Campo Mourão	18.0	0				amarelo
Rancho Alegre D'Oeste	Campo Mourão	18.0	0				verde
Rio Bom	Apucarana	18.0	0				verde
Rondon	Cianorte	18.0	0				amarelo
Santa Fé	Maringá	18.0	0				verde
Santa Inês	Maringá	18.0	0				verde
Santa Mônica	Paranavaí	18.0	0				verde
São Carlos do Ivaí	Paranavaí	18.0	0				verde
São João do Caiuá	Paranavaí	18.0	0				verde
São Jorge do Patrocínio	Umuarama	18.0	0				amarelo
São Pedro do Paraná	Paranavaí	18.0	0				verde
São Tomé	Cianorte	18.0	0				amarelo
Tamboara	Paranavaí	18.0	0				verde
Terra Boa	Campo Mourão	18.0	0				vermelho
Terra Rica	Paranavaí	18.0	0				verde
Ubiratã	Campo Mourão	18.0	0				amarelo
Alto Paraíso	Umuarama	18.0	0				amarelo
Xambrê	Umuarama	18.0	0				verde
Ariranha do Ivaí	Ivaiporã	18.0	0				amarelo
Bandeirantes	Cornélio Procópio	18.0	1				amarelo
Barra do Jacaré	Jacarezinho	18.0	0				verde
Cambará	Jacarezinho	18.0	1				vermelho
Carlópolis	Jacarezinho	18.0	0				amarelo
Ivaiporã	Ivaiporã	18.0	1				amarelo
Conselheiro Mairinck	Jacarezinho	18.0	0				verde
Cruzmaltina	Ivaiporã	18.0	0				verde
Curiúva	Telêmaco Borba	18.0	0				verde
Diamante D'Oeste	Toledo	17.1	0				verde
Entre Rios do Oeste	Toledo	17.1	0				amarelo
Godoy Moreira	Ivaiporã	18.0	0				verde
Guaíra	Toledo	17.1	0				verde
Guapirama	Jacarezinho	18.0	0				verde
Imbaú	Telêmaco Borba	18.0	1				verde
Itambaracá	Cornélio Procópio	18.0	0				verde
Jaboti	Jacarezinho	18.0	0				verde
Japira	Jacarezinho	18.0	0				verde
Jardim Alegre	Ivaiporã	18.0	0				verde
Joaquim Távora	Jacarezinho	18.0	0				verde
Jundiá do Sul	Jacarezinho	18.0	0				amarelo
Lidianópolis	Ivaiporã	18.0	0				verde
Lunardelli	Ivaiporã	18.0	0				verde
Manoel Ribas	Ivaiporã	18.0	0				verde
Marechal Cândido Rondon	Toledo	17.1	0				amarelo
Mato Rico	Ivaiporã	18.0	0				verde
Mercedes	Toledo	17.1	0				verde
Nova Fátima	Cornélio Procópio	18.0	0				vermelho
Nova Santa Bárbara	Cornélio Procópio	18.0	0				verde
Nova Santa Rosa	Toledo	17.1	0				amarelo
Nova Tebas	Ivaiporã	18.0	0				verde
Ouro Verde do Oeste	Toledo	17.1	0				amarelo
Palotina	Toledo	17.1	0				vermelho

Continua na próxima página

Município	Regional	Temperatura	Tweets	Casos	Incidencia	Rt	Nível
Pato Bragado	Toledo	17.1	0				verde
Prado Ferreira	Londrina	18.0	0				verde
Primeiro de Maio	Londrina	18.0	0				amarelo
Quatiguá	Jacarezinho	18.0	0				verde
Quatro Pontes	Toledo	17.1	0				verde
Reserva	Telêmaco Borba	18.0	0				verde
Ribeirão Claro	Jacarezinho	18.0	0				verde
Ribeirão do Pinhal	Cornélio Procópio	18.0	0				amarelo
Rio Branco do Ivaí	Ivaiporã	18.0	0				verde
Rosário do Ivaí	Ivaiporã	18.0	0				amarelo
Salto do Itararé	Jacarezinho	18.0	0				verde
Santa Cecília do Pavão	Cornélio Procópio	18.0	0				amarelo
Santa Helena	Toledo	17.1	0				amarelo
Santa Maria do Oeste	Ivaiporã	18.0	0				verde
Santa Mariana	Cornélio Procópio	18.0	0				verde
Santo Antônio da Platina	Jacarezinho	18.0	0				amarelo
Santo Antônio do Paraíso	Cornélio Procópio	18.0	0				verde
São Jerônimo da Serra	Cornélio Procópio	18.0	0				verde
São João do Ivaí	Ivaiporã	18.0	0				amarelo
São José das Palmeiras	Toledo	17.1	0				verde
São Pedro do Iguaçu	Toledo	17.1	0				amarelo
Sapopema	Cornélio Procópio	18.0	0				verde
Sertaneja	Cornélio Procópio	18.0	0				verde
Sertanópolis	Londrina	18.0	0				amarelo
Siqueira Campos	Jacarezinho	18.0	0				amarelo
Tamarana	Londrina	18.0	0				amarelo
Terra Roxa	Toledo	17.1	0				amarelo
Tibagi	Telêmaco Borba	18.0	0				verde
Toledo	Toledo	17.1	0				vermelho
Tupãssi	Toledo	17.1	0				verde
Uraí	Cornélio Procópio	18.0	0				amarelo
Wenceslau Braz	Jacarezinho	18.0	0				verde
Congonhinhas	Cornélio Procópio	18.0	0				amarelo
Andirá	Cornélio Procópio	18.0	0				amarelo
Arapuã	Ivaiporã	18.0	0				verde
Abatiá	Cornélio Procópio	18.0	0				verde
Campo Bonito	Cascavel	17.1	0				verde
Capitão Leônidas Marques	Cascavel	17.1	0				amarelo
Cascavel	Cascavel	17.1	6				vermelho
Atalaia	Maringá	18.0	0				verde
Bom Sucesso do Sul	Pato Branco	17.1	0				verde
Campina da Lagoa	Campo Mourão	18.0	0				amarelo
Corbélia	Cascavel	17.1	0				vermelho
Sarandi	Maringá	18.0	3				amarelo
Flórida	Maringá	18.0	0				amarelo
Catanduvas	Cascavel	17.1	0				amarelo
Diamante do Sul	Cascavel	17.1	0				verde
Espigão Alto do Iguaçu	Cascavel	17.1	0				verde
Guaraniaçu	Cascavel	17.1	0				verde
Íbema	Cascavel	17.1	0				verde
Iguatu	Cascavel	17.1	0				verde
Iracema do Oeste	Cascavel	17.1	0				verde
Jesuítas	Cascavel	17.1	0				verde
Lindoeste	Cascavel	17.1	0				amarelo
Quedas do Iguaçu	Cascavel	17.1	0				amarelo

Continua na próxima página

Município	Regional	Temperatura	Tweets	Casos	Incidencia	Rt	Nível
Santa Lúcia	Cascavel	17.1	0				verde
Vera Cruz do Oeste	Cascavel	17.1	0				amarelo
Formosa do Oeste	Cascavel	17.1	0				amarelo
Guarapuava	Guarapuava	12.7	1				verde
Itaipulândia	Foz do Iguaçu	17.1	0				amarelo
Laranjal	Guarapuava	12.7	0				verde
Mandaguari	Maringá	18.0	0				amarelo
Roncador	Campo Mourão	18.0	2				vermelho
Altamira do Paraná	Campo Mourão	18.0	0				verde
Rio Negro	Curitiba	12.7	0				verde
Carambeí	Ponta Grossa	12.7	0				verde
Curitiba	Curitiba	12.7	73				amarelo
Ipiranga	Ponta Grossa	12.7	0				verde
Almirante Tamandaré	Curitiba	12.7	0				verde
Balsa Nova	Curitiba	12.7	0				verde
Campo Largo	Curitiba	12.7	1				verde
Lapa	Curitiba	12.7	1				verde
Pitanga	Guarapuava	12.7	0				verde
Pranchita	Francisco Beltrão	17.1	0				verde
Rio Bonito do Iguaçu	Guarapuava	12.7	0				verde
Santa Terezinha de Itaipu	Foz do Iguaçu	17.1	0				vermelho
Saudade do Iguaçu	Pato Branco	17.1	0				verde
Turvo	Guarapuava	12.7	0				verde
Bom Sucesso	Apucarana	18.0	0				amarelo
Cambé	Londrina	18.0	0				amarelo
Cruzeiro do Oeste	Umuarama	18.0	0				verde
Faxinal	Apucarana	18.0	0				amarelo
Grandes Rios	Apucarana	18.0	0				verde
Iguaraçu	Maringá	18.0	0				amarelo
Alvorada do Sul	Londrina	18.0	0				amarelo
Boa Vista da Aparecida	Cascavel	17.1	0				amarelo
Braganey	Cascavel	17.1	0				verde
Cafelândia	Cascavel	17.1	0				vermelho
Engenheiro Beltrão	Campo Mourão	18.0	0				verde
Cidade Gaúcha	Cianorte	18.0	0				verde
Santo Inácio	Maringá	18.0	0				verde
Itaúna do Sul	Paranavaí	18.0	0				verde
Japurá	Cianorte	18.0	0				verde
Loanda	Paranavaí	18.0	0				vermelho
Mandaguaçu	Maringá	18.0	0				amarelo
Mariluz	Umuarama	18.0	0				amarelo
Moreira Sales	Campo Mourão	18.0	0				vermelho
Nova Londrina	Paranavaí	18.0	1				verde
Paranacity	Maringá	18.0	0				verde
Pitangueiras	Londrina	18.0	0				amarelo
Querência do Norte	Paranavaí	18.0	0				vermelho
Sabáudia	Apucarana	18.0	0				amarelo
Santo Antônio do Caiuá	Paranavaí	18.0	0				verde
São Manoel do Paraná	Cianorte	18.0	0				verde
Tapejara	Cianorte	18.0	0				amarelo
Umuarama	Umuarama	18.0	5				vermelho
Ângulo	Maringá	18.0	0				verde
Assis Chateaubriand	Toledo	17.1	0				amarelo
Cândido de Abreu	Ivaiporã	18.0	0				verde
Cornélio Procópio	Cornélio Procópio	18.0	0				amarelo

Continua na próxima página

Município	Regional	Temperatura	Tweets	Casos	Incidencia	Rt	Nivel
Figueira	Jacarezinho	18.0	0				verde
Ibaiti	Jacarezinho	18.0	0				amarelo
Jacarezinho	Jacarezinho	18.0	0				amarelo
Leópolis	Cornélio Procópio	18.0	0				verde
Maripá	Toledo	17.1	0				amarelo
Nova América da Colina	Cornélio Procópio	18.0	0				verde
Ortigueira	Telêmaco Borba	18.0	0				verde
Pinhalão	Jacarezinho	18.0	0				verde
Rancho Alegre	Cornélio Procópio	18.0	0				verde
Rolândia	Londrina	18.0	0				vermelho
Santa Amélia	Cornélio Procópio	18.0	0				verde
Santana do Itararé	Jacarezinho	18.0	0				verde
São José da Boa Vista	Jacarezinho	18.0	0				verde
São Sebastião da Amoreira	Cornélio Procópio	18.0	0				amarelo
Telêmaco Borba	Telêmaco Borba	18.0	1				amarelo
Tomazina	Jacarezinho	18.0	0				verde
Ventania	Telêmaco Borba	18.0	0				verde

[Início](#)

Lista das variáveis apresentadas nas tabelas:

SE = semana epidemiológica

Temperatura = média das temperaturas mínimas da semana

Tweet = número de tweets indicativos de casos de dengue na cidade

Casos notif = casos notificados de dengue

Casos preditos = número de casos estimados após correção pelo atraso de notificação

ICmin = número mínimo de casos estimados (IC 95%)

ICmax = número máximo de casos estimados (IC 95%)

Rt = número reprodutivo efetivo (> 1 indica aumento de casos transmissão)

p(Rt1) = probabilidade do número reprodutivo ser maior que 1 (> 0.95 indica aumento significativo de casos)

Incidência = incidência por 100.000 habitantes

Nível = cor do alerta (verde, amarelo, laranja, vermelho)

Notas

- Os dados do SINAN mais recentes ainda não foram totalmente digitados. Estimamos o número esperado de casos notificados considerando o tempo até os casos serem digitados.
- Os dados de tweets são gerados pelo Observatório de Dengue (UFMG). Os tweets são processados para exclusão de informes e outros temas relacionados a dengue.
- Algumas vezes, os casos da última semana ainda não estão disponíveis, nesse caso, usa-se uma estimativa com base na tendência de variação da série.

Créditos

Este é um projeto desenvolvido com apoio da SVS/MS em parceria com:

- Programa de Computação Científica, Fundação Oswaldo Cruz, Rio de Janeiro.
- Escola de Matemática Aplicada, Fundação Getúlio Vargas.
- Secretarias Estaduais, Municipais e Regionais de Saúde.
- Observatório de Dengue da UFMG

[Início](#)

Para mais detalhes sobre o sistema de alerta InfoDengue, consultar: <http://info.dengue.mat.br>

Para acessar os boletins gerados pelo sistema de alerta InfoDengue, consultar: <http://info.dengue.mat.br/relatorios/>

Contato: alerta_dengue@fiocruz.br