

## Boletim Semanal

Semana 26 de 2020

- [O Estado](#)

### Regionais de Saúde:

- Paranaguá
- Curitiba
- Ponta Grossa
- Iratí
- Guarapuava
- União da Vitória
- Pato Branco
- Francisco Beltrão
- Foz do Iguaçu
- Campo Mourão
- Umuarama
- Cianorte
- Paranavaí
- Maringá
- Apucarana
- Londrina
- Cornélio Procópio
- Jacarezinho
- Toledo
- Telêmaco Borba
- Cascavel
- Ivaiporã

### Municípios:

- [Tabela de Municípios](#)

[Variáveis nas Tabelas](#)

[Notas](#)

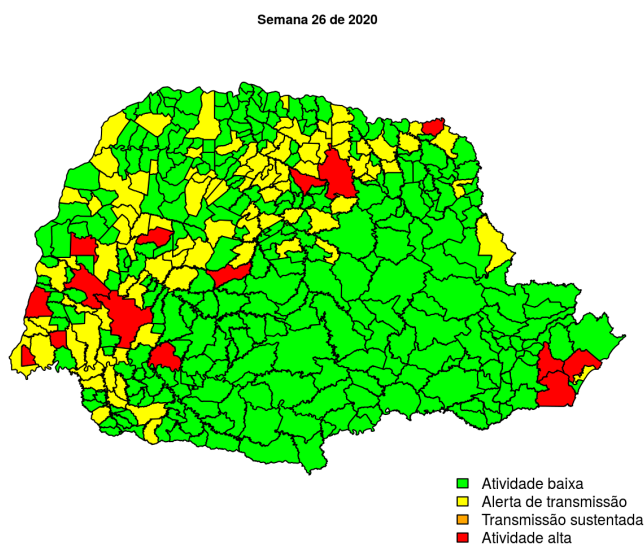
[Creditos](#)

### Contato

[alerta\\_dengue@fiocruz.br](mailto:alerta_dengue@fiocruz.br)

## Situação da Dengue no Estado do Paraná

De acordo com os dados disponíveis até o momento, 331184 casos foram registrados no estado, sendo 1845 na última semana. A figura abaixo mostra as condições de transmissão em cada município na semana epidemiológica 26-2020.



Dos 399 municípios, 290 encontram-se em nível verde, 94 em nível amarelo, 0 em nível laranja e 15 em nível vermelho referentes a semana epidemiológica 26-2020. Para informações mais atualizadas e ter acesso ao mapa interativo do estado e de outras localidades, consultar em [Info Dengue](#).

**Na semana passada:** Com os dados atualizados, foram recalculados os níveis anteriores: 111 municípios em nível amarelo, 0 em laranja e 19 em vermelho.

### O código de Cores

As cores indicam os seguintes níveis de atenção:

**Verde:** condições climáticas desfavoráveis, seja por baixa temperatura ou baixa umidade, e baixa incidência de casos.

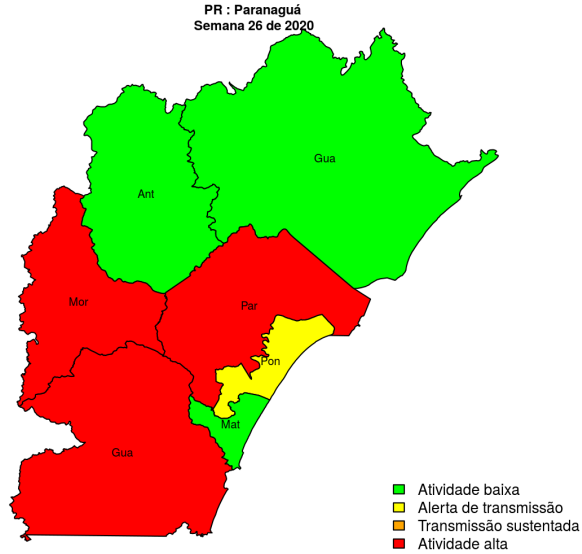
**Amarelo:** condições climáticas propícias para aumento da população do vetor e transmissão de arboviroses.

**Laranja:** transmissão aumentada e sustentada da dengue

**Vermelho:** incidência alta, acima dos 90% históricos.

## Regional Paranaguá

Desde o início do ano, 5671 casos de dengue foram registrados na Regional de Saúde, sendo NA na última semana.

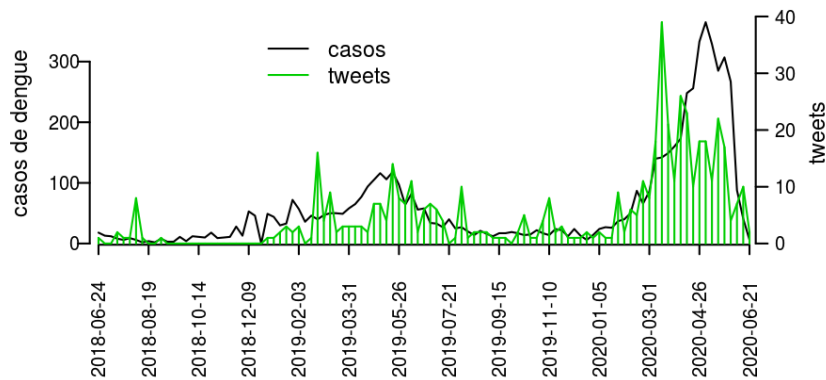


### Municípios

- Paranaguá
- Pontal do Paraná
- Guaraqueçaba
- Guaratuba
- Antonina
- Matinhos
- Morretes

Início

**Figura 1.** Casos notificados de dengue e Índice de menção em mídia social sobre dengue na Regional Paranaguá



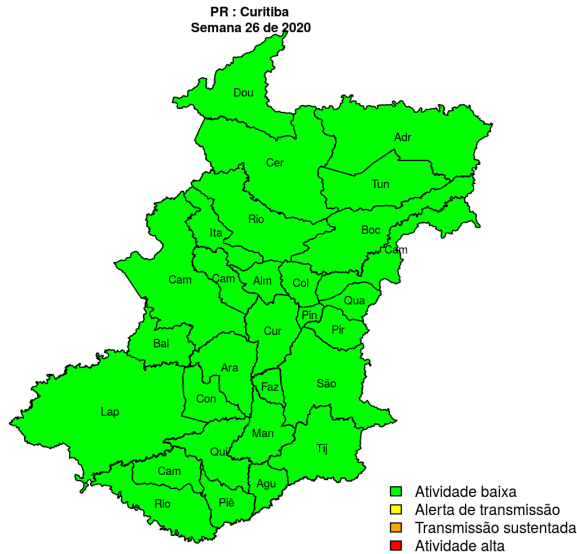
**Tabela 1.** Resumo das últimas seis semanas epidemiológicas na Regional Paranaguá

SE	temperatura	tweet	casos notif	casos preditos
202021	10.9	22	285	285
202022	5.9	17	307	307
202023	11.6	4	267	267
202024	12.7	7	88	88
202025	12.6	10	41	41
202026	10.5	3	6	

[hyperlinkvartabver](#) descrição das variáveis

## Regional Curitiba

Desde o início do ano, 22632 casos de dengue foram registrados na Regional de Saúde, sendo NA na última semana.

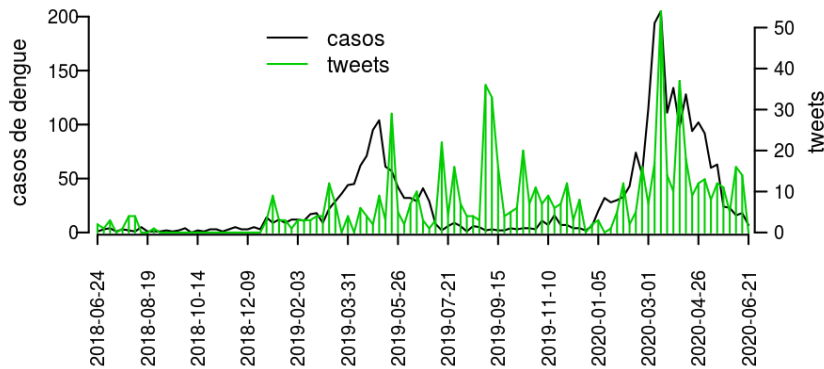


### Municípios

- Piên
- Pinhais
- Piraquara
- Quatro Barras
- Quitandinha
- Rio Branco do Sul
- São José dos Pinhais
- Tijucas do Sul
- Tunas do Paraná
- Cerro Azul
- Colombo
- Contenda
- Itaperuçu
- Doutor Ulysses
- Adrianópolis
- Agudos do Sul
- Araucária
- Bocaiúva do Sul
- Campina Grande do Sul
- Campo do Tenente
- Campo Magro
- Mandirituba
- Fazenda Rio Grande
- Rio Negro
- Curitiba
- Almirante Tamandaré
- Balsa Nova
- Campo Largo
- Lapa

[Início](#)

**Figura 2.** Casos notificados de dengue e Índice de menção em mídia social sobre dengue na Regional Curitiba



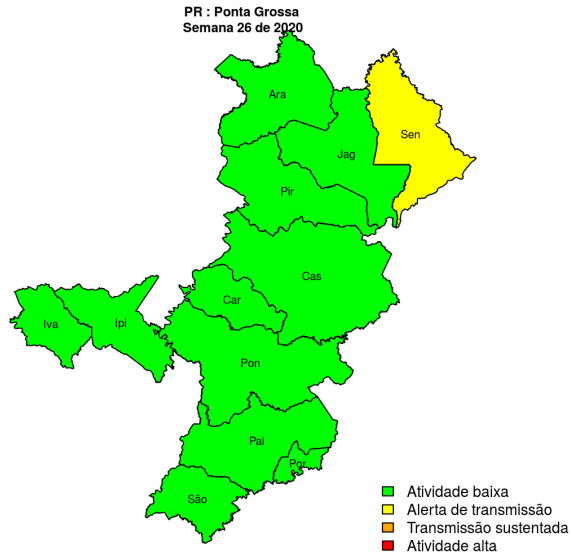
**Tabela 2.** Resumo das últimas seis semanas epidemiológicas na Regional Curitiba

SE	temperatura	tweet	casos notif	casos preditos
202021	10.9	120	27	27
202022	5.9	91	8	8
202023	11.6	37	17	17
202024	12.7	90	12	12
202025	12.6	122	6	6
202026	10.5	71	2	

[hyperlink](#) [vartabver](#) [descrição](#) das variáveis

## Regional Ponta Grossa

Desde o início do ano, 23097 casos de dengue foram registrados na Regional de Saúde, sendo NA na última semana.

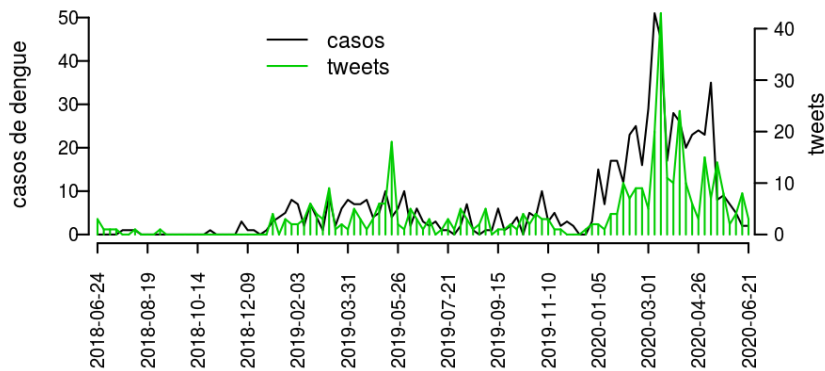


### Municípios

- Sengés
- Castro
- Arapoti
- Ivaí
- Jaguariaíva
- Palmeira
- Piraí do Sul
- Ponta Grossa
- Porto Amazonas
- São João do Triunfo
- Carambeí
- Ipiranga

Início

**Figura 3.** Casos notificados de dengue e Índice de menção em mídia social sobre dengue na Regional Ponta Grossa



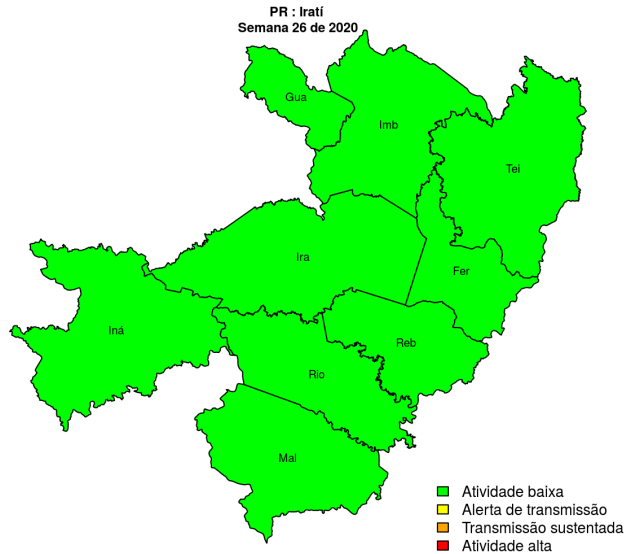
**Tabela 3.** Resumo das últimas seis semanas epidemiológicas na Regional Ponta Grossa

SE	temperatura	tweet	casos notif	casos preditos
202021	10.9	14	7	7
202022	5.9	8	10	10
202023	11.6	2	7	7
202024	12.7	4	5	5
202025	12.6	7	3	3
202026	10.5	3	2	

[hyperlinkvartabver descrição das variáveis](#)

## Regional Iratí

Desde o início do ano, 9155 casos de dengue foram registrados na Regional de Saúde, sendo NA na última semana.

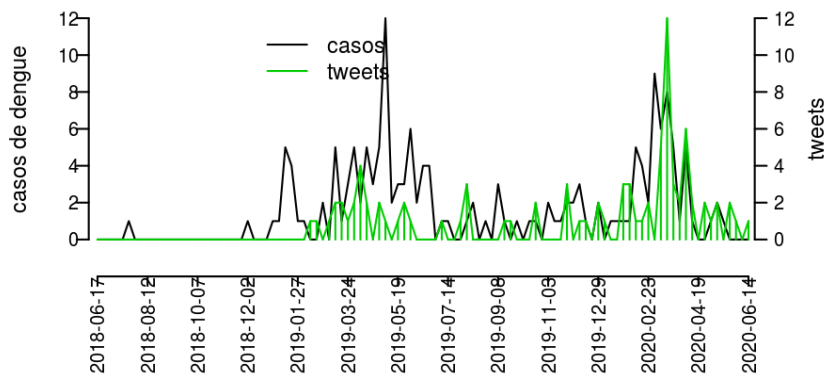


### Municípios

- Rio Azul
- Mallet
- Fernandes Pinheiro
- Guamiranga
- Imbituva
- Inácio Martins
- Iratí
- Rebouças
- Teixeira Soares

Início

**Figura 4.** Casos notificados de dengue e Índice de menção em mídia social sobre dengue na Regional Iratí



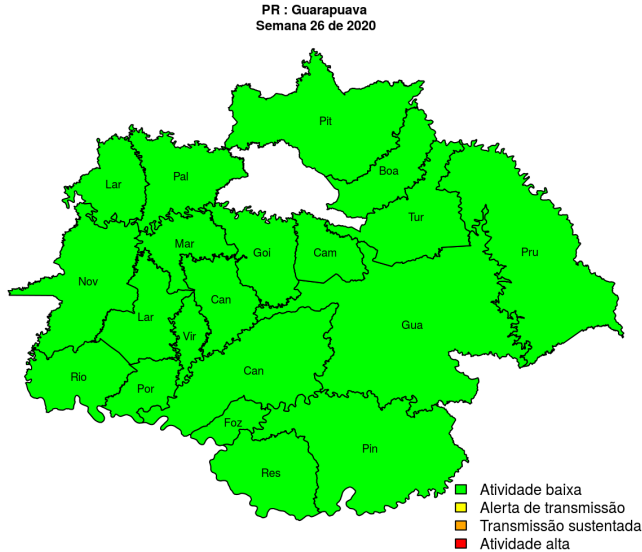
**Tabela 4.** Resumo das últimas seis semanas epidemiológicas na Regional Iratí

SE	temperatura	tweet	casos notif	casos preditos
202021	10.9	0	1	1
202022	5.9	2	0	0
202023	11.6	1	0	0
202024	12.7	0	0	0
202025	12.6	1	0	0
202026	10.5	0	0	0

[hyperlink](#) para descrição das variáveis

## Regional Guarapuava

Desde o início do ano, 11166 casos de dengue foram registrados na Regional de Saúde, sendo NA na última semana.

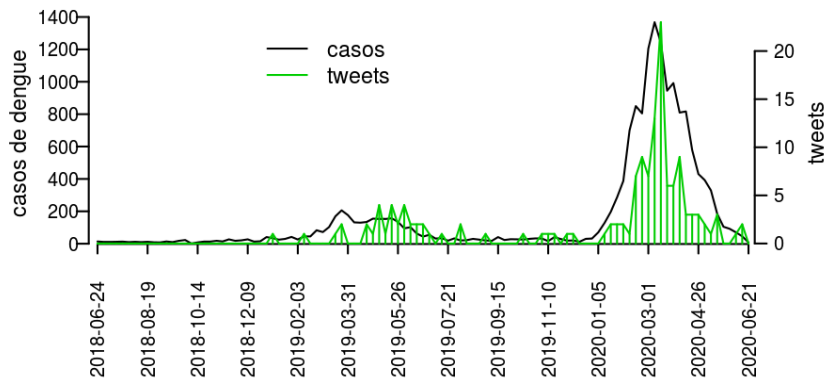


### Municípios

- Boa Ventura de São Roque
- Palmital
- Pinhão
- Porto Barreiro
- Prudentópolis
- Foz do Jordão
- Goioxim
- Campina do Simão
- Cândói
- Cantagalo
- Laranjeiras do Sul
- Marquinho
- Nova Laranjeiras
- Reserva do Iguaçu
- Virmond
- Guarapuava
- Laranjal
- Pitanga
- Rio Bonito do Iguaçu
- Turvo

[Início](#)

**Figura 5.** Casos notificados de dengue e Índice de menção em mídia social sobre dengue na Regional Guarapuava



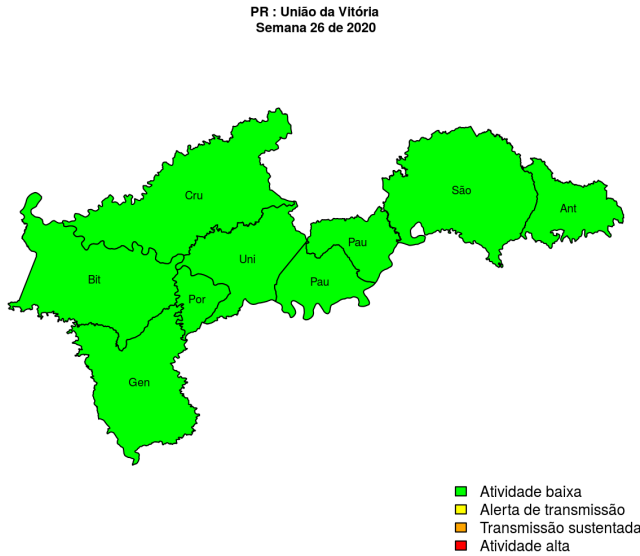
**Tabela 5.** Resumo das últimas seis semanas epidemiológicas na Regional Guarapuava

SE	temperatura	tweet	casos notif	casos preditos
202021	10.9	5	12	12
202022	5.9	5	4	4
202023	11.6	1	6	6
202024	12.7	2	4	4
202025	12.6	2	3	3
202026	10.5	2	2	

[hyperlinkvartabver descrição das variáveis](#)

## Regional União da Vitória

Desde o início do ano, 1560 casos de dengue foram registrados na Regional de Saúde, sendo NA na última semana.

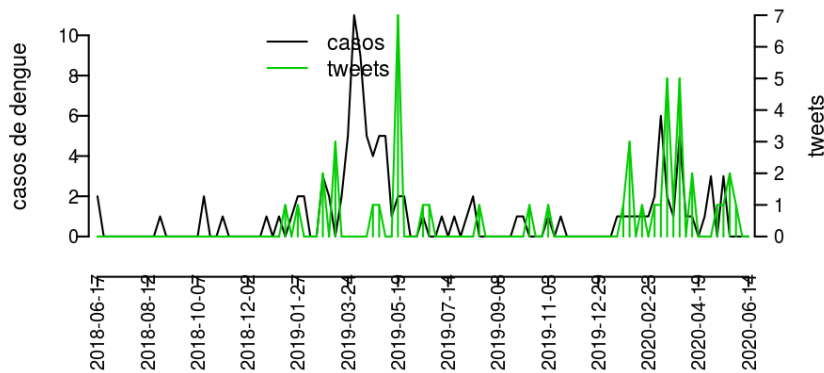


### Municípios

- Bituruna
- Paulo Frontin
- São Mateus do Sul
- União da Vitória
- Cruz Machado
- Antônio Olinto
- General Carneiro
- Paula Freitas
- Porto Vitória

[Início](#)

**Figura 6.** Casos notificados de dengue e Índice de menção em mídia social sobre dengue na Regional União da Vitória



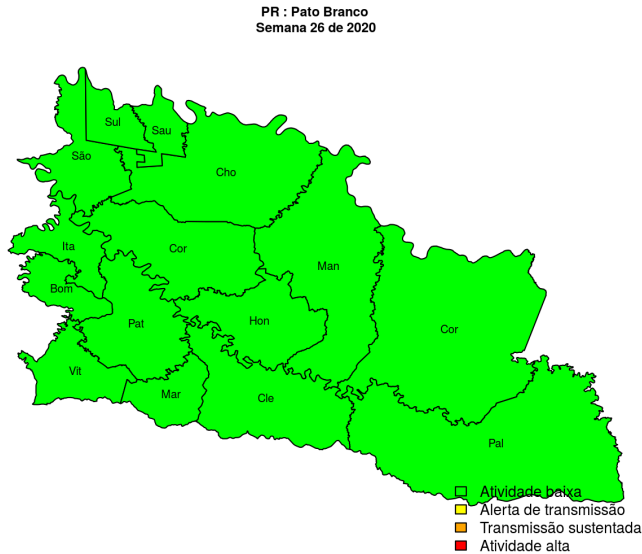
**Tabela 6.** Resumo das últimas seis semanas epidemiológicas na Regional União da Vitória

SE	temperatura	tweet	casos notif	casos preditos
202021	10.9	1	3	3
202022	5.9	2	0	0
202023	11.6	1	0	0
202024	12.7	0	0	0
202025	12.6	0	0	0
202026	10.5	0	0	0

[hyperlink](#) [vartab](#) [ver](#) [descrição](#) [das](#) [variáveis](#)

## Regional Pato Branco

Desde o início do ano, 29610 casos de dengue foram registrados na Regional de Saúde, sendo NA na última semana.

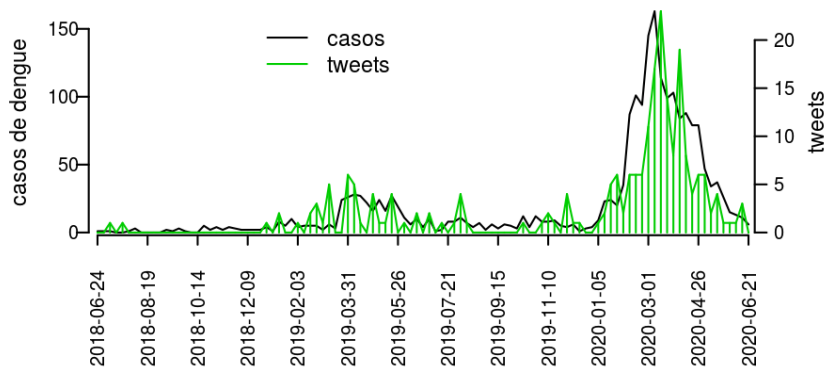


### Municípios

- Vitorino
- Mariópolis
- Clevelândia
- Coronel Domingos Soares
- Coronel Vivida
- Chopinzinho
- Honório Serpa
- Itapejara d'Oeste
- Mangueirinha
- Palmas
- Pato Branco
- São João
- Sulina
- Bom Sucesso do Sul
- Saudade do Iguçu

Início

**Figura 7.** Casos notificados de dengue e Índice de menção em mídia social sobre dengue na Regional Pato Branco



**Tabela 7.** Resumo das últimas seis semanas epidemiológicas na Regional Pato Branco

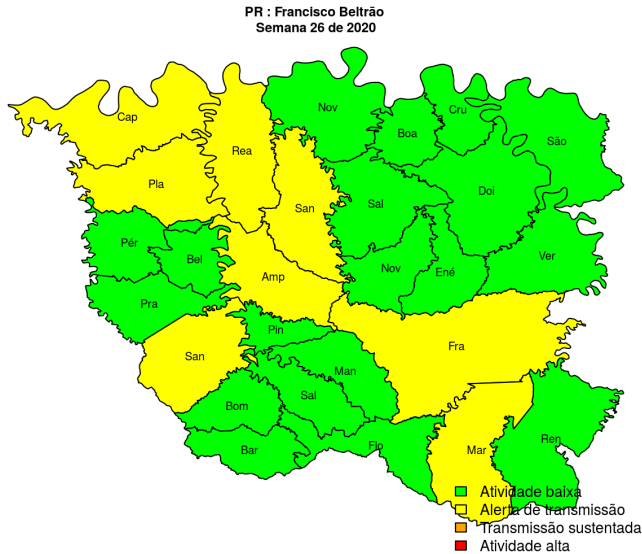
SE	temperatura	tweet	casos notif	casos preditos
202021	13.7	3	14	14
202022	9.3	1	15	15
202023	11.7	1	7	7
202024	17.1	1	6	6
202025	14.6	3	5	5
202026	15.5	0	6	

[hyperlink](#) para descrição das variáveis



## Regional Francisco Beltrão

Desde o início do ano, 3860 casos de dengue foram registrados na Regional de Saúde, sendo NA na última semana.

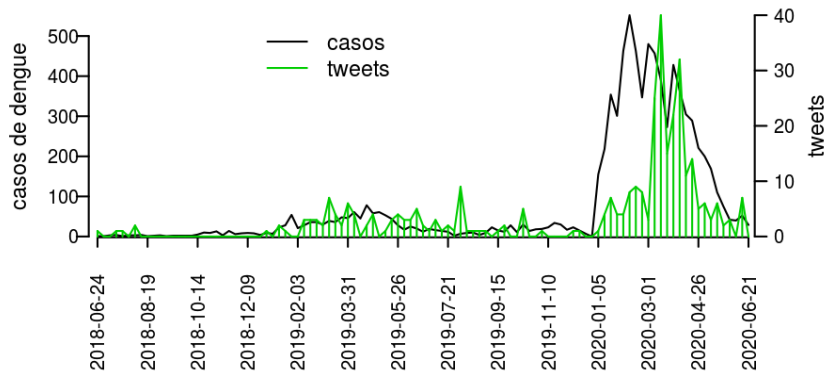


### Municípios

- Ampére
- Capanema
- Nova Prata do Iguaçu
- Planalto
- Realeza
- Salgado Filho
- Santo Antônio do Sudoeste
- Bela Vista da Caroba
- Cruzeiro do Iguaçu
- Dois Vizinhos
- Boa Esperança do Iguaçu
- Enéas Marques
- Flor da Serra do Sul
- Bom Jesus do Sul
- Francisco Beltrão
- Manfrinópolis
- Marmeleiro
- Nova Esperança do Sudoeste
- Pérola d'Oeste
- Pinhal de São Bento
- Renascença
- Salto do Lontra
- Santa Izabel do Oeste
- São Jorge d'Oeste
- Verê
- Barracão
- Pranchita

Início

**Figura 8.** Casos notificados de dengue e Índice de menção em mídia social sobre dengue na Regional Francisco Beltrão



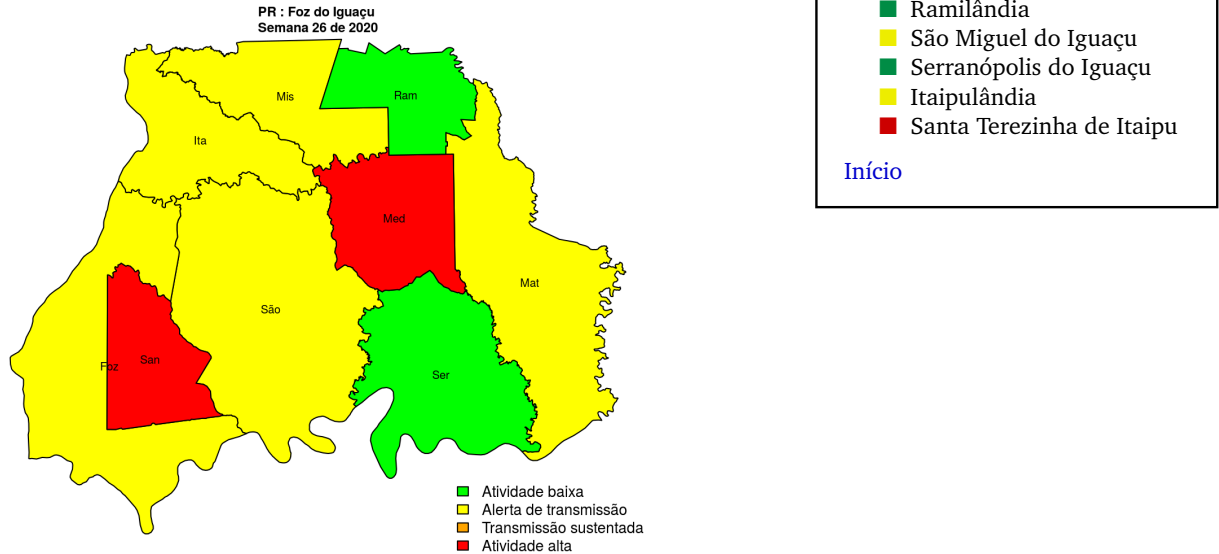
**Tabela 8.** Resumo das últimas seis semanas epidemiológicas na Regional Francisco Beltrão

SE	temperatura	tweet	casos notif	casos preditos
202021	13.7	6	110	110
202022	9.3	2	75	75
202023	11.7	3	42	42
202024	17.1	0	40	40
202025	14.6	7	52	52
202026	15.5	3	29	

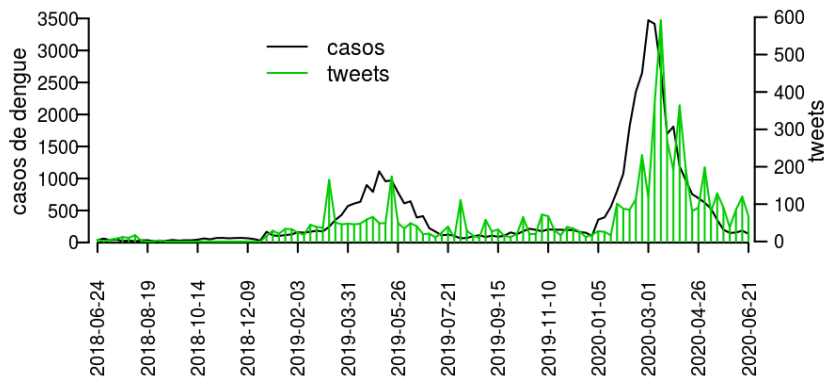
[hyperlinkvartabver descrição das variáveis](#)

## Regional Foz do Iguaçu

Desde o início do ano, 475 casos de dengue foram registrados na Regional de Saúde, sendo NA na última semana.



**Figura 9.** Casos notificados de dengue e Índice de menção em mídia social sobre dengue na Regional Foz do Iguaçu



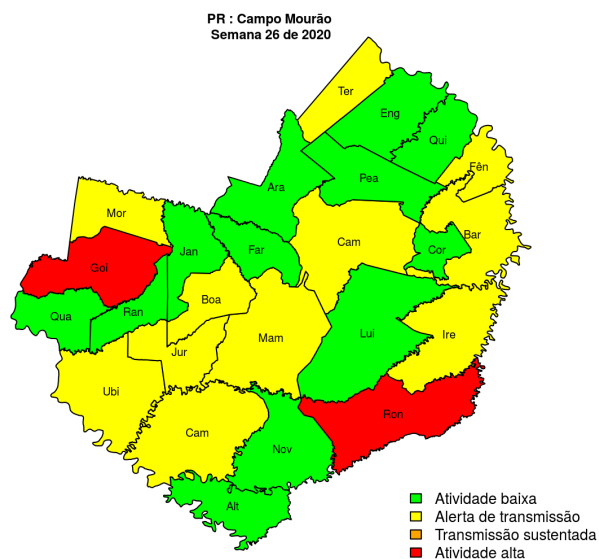
**Tabela 9.** Resumo das últimas seis semanas epidemiológicas na Regional Foz do Iguaçu

SE	temperatura	tweet	casos notif	casos preditos
202021	13.7	22	397	397
202022	9.3	10	215	215
202023	11.7	5	153	153
202024	17.1	12	159	159
202025	14.6	13	198	198
202026	15.5	6	148	

[hyperlinkvartabver descrição das variáveis](#)

## Regional Campo Mourão

Desde o início do ano, 56 casos de dengue foram registrados na Regional de Saúde, sendo NA na última semana.

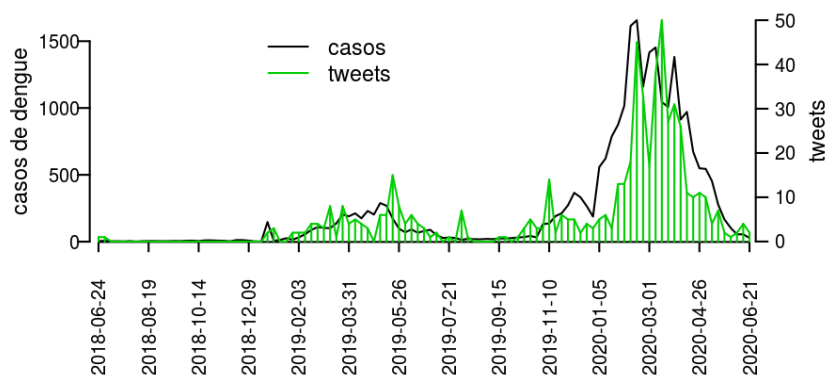


### Municípios

- Barbosa Ferraz
- Campo Mourão
- Fênix
- Corumbataí do Sul
- Quinta do Sol
- Nova Cantu
- Boa Esperança
- Farol
- Goioerê
- Iretama
- Araruna
- Janiópolis
- Juranda
- Luiziana
- Mamborê
- Peabiru
- Quarto Centenário
- Rancho Alegre D'Oeste
- Terra Boa
- Ubitatã
- Campina da Lagoa
- Engenheiro Beltrão
- Roncador
- Altamira do Paraná
- Moreira Sales

Início

**Figura 10.** Casos notificados de dengue e Índice de menção em mídia social sobre dengue na Regional Campo Mourão



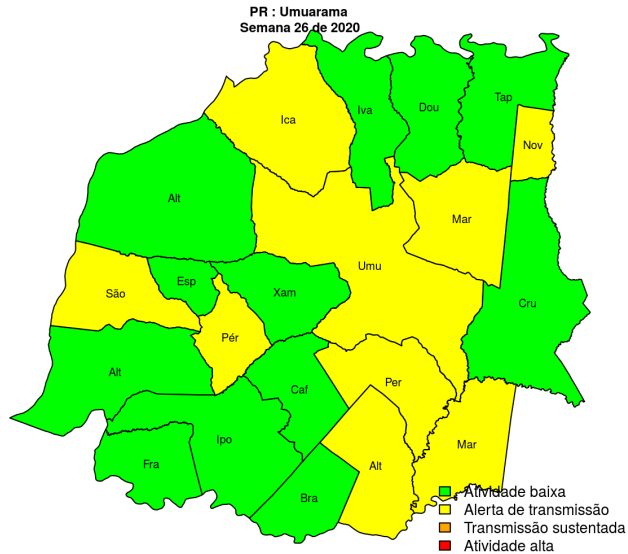
**Tabela 10.** Resumo das últimas seis semanas epidemiológicas na Regional Campo Mourão

SE	temperatura	tweet	casos notif	casos preditos
202021	16.6	11	289	289
202022	11.7	2	171	171
202023	16.4	1	107	107
202024	18.0	3	71	71
202025	16.8	4	71	71
202026	16.8	3	33	

[hyperlinkvartabver descrição das variáveis](#)

## Regional Umuarama

Desde o início do ano, 3750 casos de dengue foram registrados na Regional de Saúde, sendo NA na última semana.

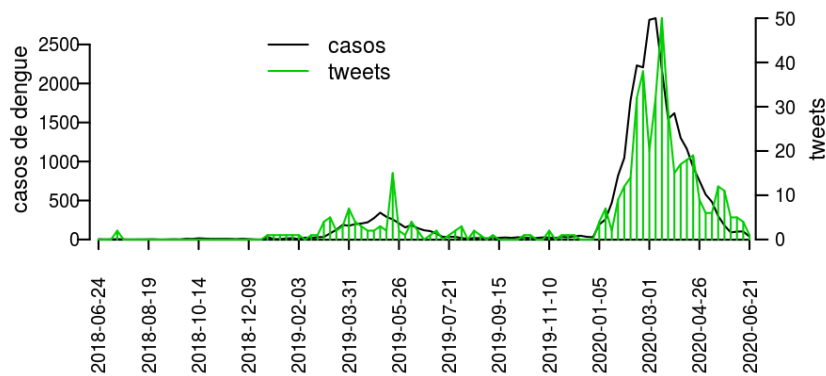


### Municípios

- Cafezal do Sul
- Altônia
- Nova Olímpia
- Perobal
- Tapira
- Ivaté
- Alto Piquiri
- Brasilândia do Sul
- Douradina
- Esperança Nova
- Francisco Alves
- Icaraíma
- Iporã
- Maria Helena
- Pérola
- São Jorge do Patrocínio
- Alto Paraíso
- Xambrê
- Cruzeiro do Oeste
- Mariluz
- Umuarama

Início

**Figura 11.** Casos notificados de dengue e Índice de menção em mídia social sobre dengue na Regional Umuarama



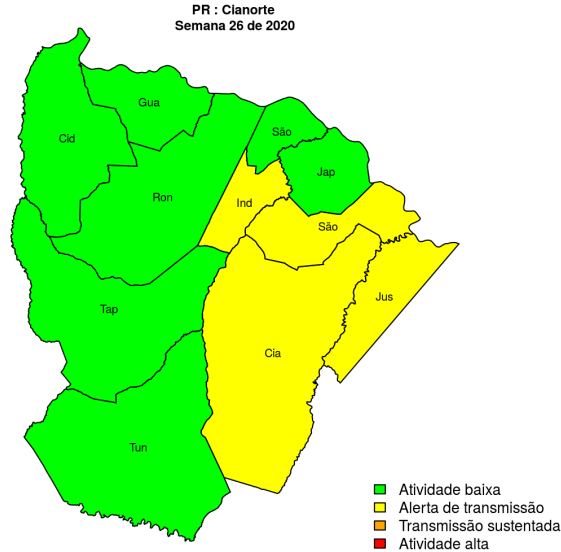
**Tabela 11.** Resumo das últimas seis semanas epidemiológicas na Regional Umuarama

SE	temperatura	tweet	casos notif	casos preditos
202021	16.6	11	261	261
202022	11.7	11	160	160
202023	16.4	4	85	85
202024	18.0	5	92	92
202025	16.8	2	96	96
202026	16.8	1	33	

[hyperlink](#) [vartabver](#) [descrição](#) das variáveis

## Regional Cianorte

Desde o início do ano, 7055 casos de dengue foram registrados na Regional de Saúde, sendo NA na última semana.

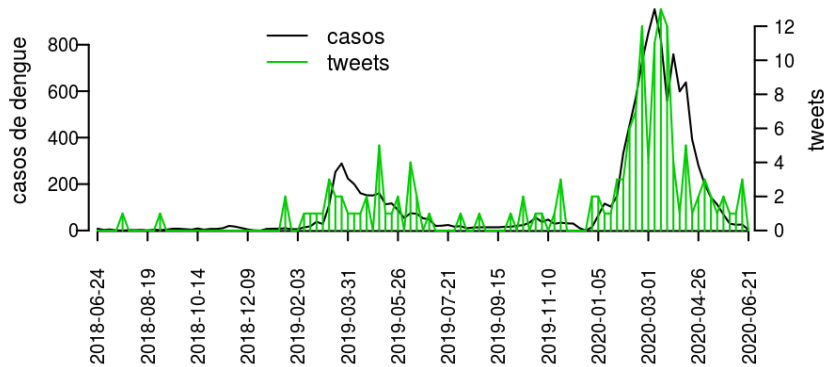


### Municípios

- Jussara
- Tuneiras do Oeste
- Cianorte
- Guaporema
- Indianópolis
- Rondon
- São Tomé
- Cidade Gaúcha
- Japurá
- São Manoel do Paraná
- Tapejara

Início

**Figura 12.** Casos notificados de dengue e Índice de menção em mídia social sobre dengue na Regional Cianorte



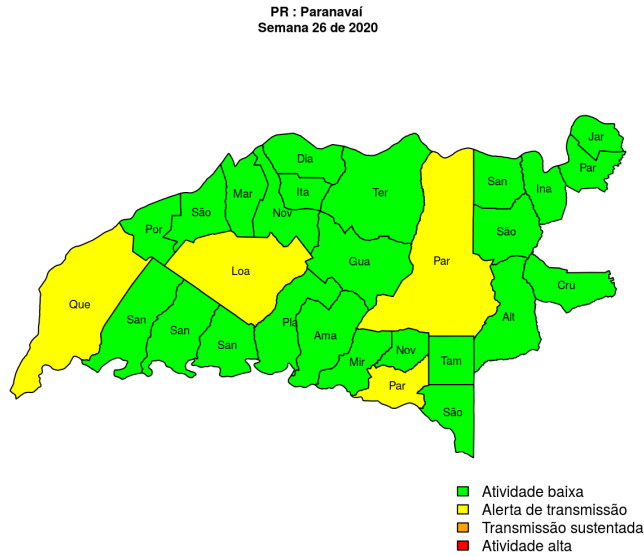
**Tabela 12.** Resumo das últimas seis semanas epidemiológicas na Regional Cianorte

SE	temperatura	tweet	casos notif	casos preditos
202021	16.6	2	113	113
202022	11.7	3	69	69
202023	16.4	1	27	27
202024	18.0	1	24	24
202025	16.8	3	22	22
202026	16.8	0	3	

[hyperlink](#) [vartabver](#) [descrição](#) das variáveis

## Regional Paranavaí

Desde o início do ano, 89525 casos de dengue foram registrados na Regional de Saúde, sendo NA na última semana.

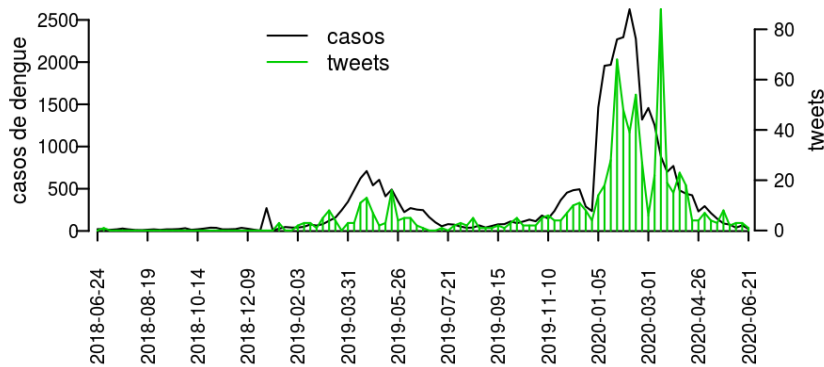


### Municípios

- Amaporã
- Cruzeiro do Sul
- Alto Paraná
- Mirador
- Paranapoema
- Planaltina do Paraná
- Santa Cruz de Monte Castelo
- Santa Isabel do Ivaí
- Guairaçá
- Inajá
- Jardim Olinda
- Diamante do Norte
- Marilena
- Nova Aliança do Ivaí
- Paraíso do Norte
- Paranavaí
- Porto Rico
- Santa Mônica
- São Carlos do Ivaí
- São João do Caiuá
- São Pedro do Paraná
- Tamboara
- Terra Rica
- Itaúna do Sul
- Loanda
- Nova Londrina
- Querência do Norte
- Santo Antônio do Caiuá

[Início](#)

**Figura 13.** Casos notificados de dengue e Índice de menção em mídia social sobre dengue na Regional Paranavaí



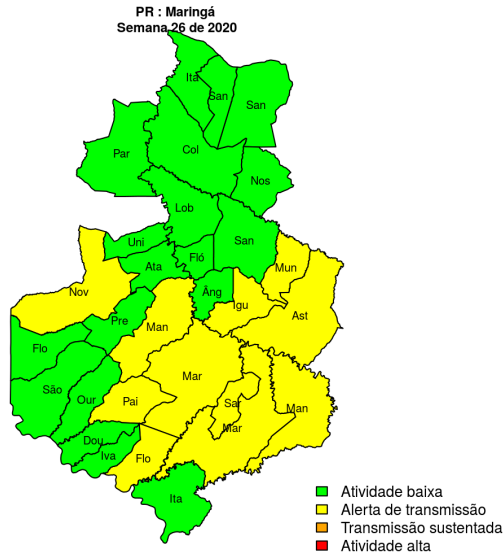
**Tabela 13.** Resumo das últimas seis semanas epidemiológicas na Regional Paranavaí

SE	temperatura	tweet	casos notif	casos preditos
202021	16.6	3	145	145
202022	11.7	8	89	89
202023	16.4	2	76	76
202024	18.0	3	39	39
202025	16.8	3	66	66
202026	16.8	2	24	

[hyperlink](#) [vartabver](#) [descrição](#) das variáveis

## Regional Maringá

Desde o início do ano, 45704 casos de dengue foram registrados na Regional de Saúde, sendo NA na última semana.

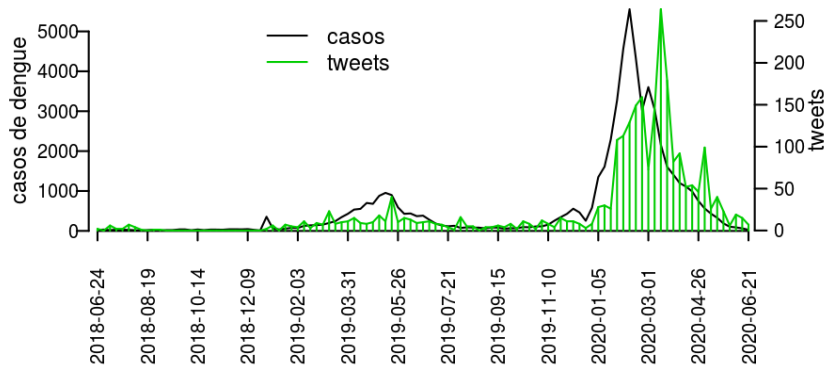


### Municípios

- Doutor Camargo
- Florai
- Munhoz de Melo
- Paçandu
- Presidente Castelo Branco
- São Jorge do Ivaí
- Uniflor
- Itaguajé
- Lobato
- Maringá
- Astorga
- Colorado
- Floresta
- Itambé
- Ivatuba
- Marialva
- Nossa Senhora das Graças
- Nova Esperança
- Ourizona
- Santa Fé
- Santa Inês
- Atalaia
- Santo Inácio
- Sarandi
- Flórida
- Mandaguari
- Iguaraçu
- Mandaguaçu
- Paranacity
- Ângulo

[Início](#)

**Figura 14.** Casos notificados de dengue e Índice de menção em mídia social sobre dengue na Regional Maringá



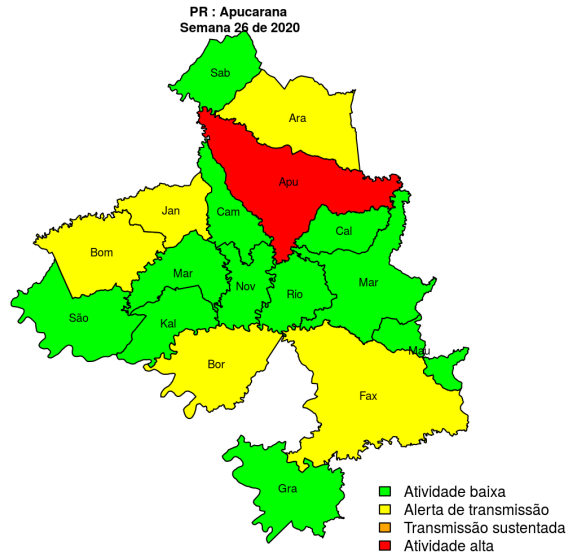
**Tabela 14.** Resumo das últimas seis semanas epidemiológicas na Regional Maringá

SE	temperatura	tweet	casos notif	casos preditos
202021	16.6	41	399	399
202022	11.7	23	220	220
202023	16.4	6	122	122
202024	18.0	19	99	99
202025	16.8	16	78	78
202026	16.8	7	23	

[hyperlink](#) [vartabver](#) [descrição](#) das variáveis

## Regional Apucarana

Desde o início do ano, 3746 casos de dengue foram registrados na Regional de Saúde, sendo NA na última semana.

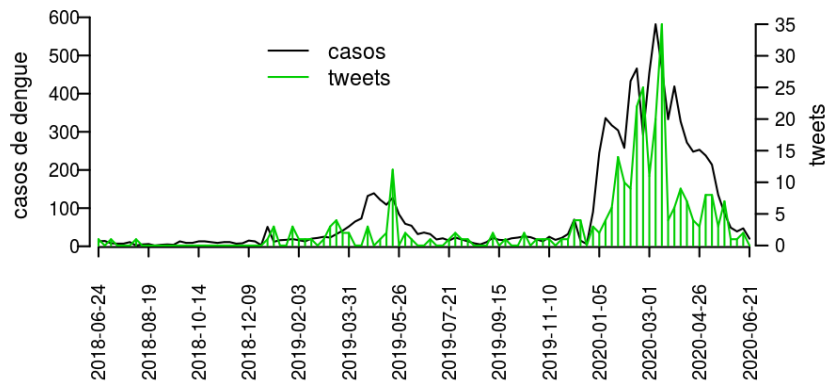


### Municípios

- Arapongas
- Borrazópolis
- Cambira
- São Pedro do Ivaí
- Jandaia do Sul
- Marilândia do Sul
- Apucarana
- Califórnia
- Kaloré
- Marumbi
- Mauá da Serra
- Novo Itacolomi
- Rio Bom
- Bom Sucesso
- Faxinal
- Grandes Rios
- Sabáudia

Início

**Figura 15.** Casos notificados de dengue e Índice de menção em mídia social sobre dengue na Regional Apucarana



**Tabela 15.** Resumo das últimas seis semanas epidemiológicas na Regional Apucarana

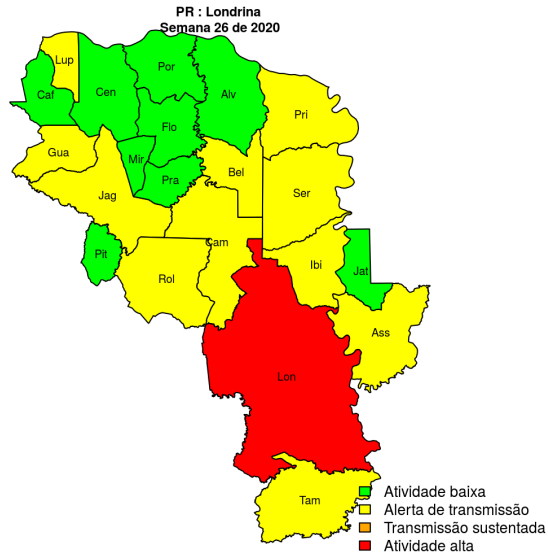
SE	temperatura	tweet	casos notif	casos preditos
202021	16.6	2	149	149
202022	11.7	6	88	88
202023	16.4	1	56	56
202024	18.0	1	41	41
202025	16.8	3	54	54
202026	16.8	2	25	

[hyperlink](#) para ver descrição das variáveis



## Regional Londrina

Desde o início do ano, 24001 casos de dengue foram registrados na Regional de Saúde, sendo NA na última semana.

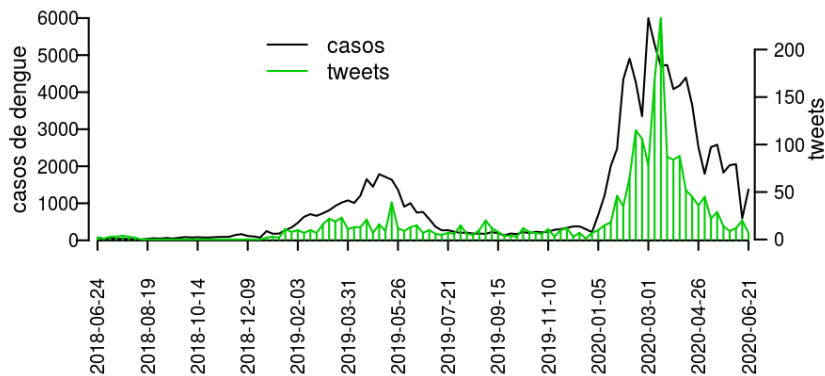


### Municípios

- Ibiporã
- Lupionópolis
- Assaí
- Bela Vista do Paraíso
- Cafeara
- Centenário do Sul
- Florestópolis
- Guaraci
- Jaguapitã
- Jataizinho
- Londrina
- Miraselva
- Porecatu
- Prado Ferreira
- Primeiro de Maio
- Sertanópolis
- Tamarana
- Alvorada do Sul
- Cambé
- Pitangueiras
- Rolândia

[Início](#)

**Figura 16.** Casos notificados de dengue e Índice de menção em mídia social sobre dengue na Regional Londrina



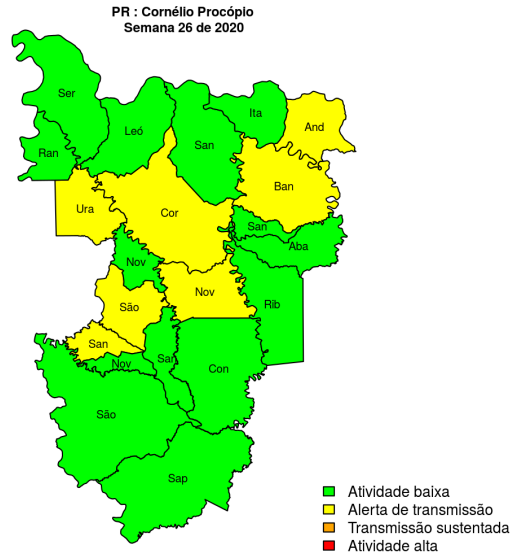
**Tabela 16.** Resumo das últimas seis semanas epidemiológicas na Regional Londrina

SE	temperatura	tweet	casos notif	casos preditos
202021	16.6	28	2737	2737
202022	11.7	14	1922	1922
202023	16.4	9	2112	2112
202024	18.0	12	2121	2121
202025	16.8	20	633	633
202026	16.8	7	1373	

[hyperlink](#) [vartabver](#) [descrição](#) das variáveis

## Regional Cornélio Procópio

Desde o início do ano, 966 casos de dengue foram registrados na Regional de Saúde, sendo NA na última semana.

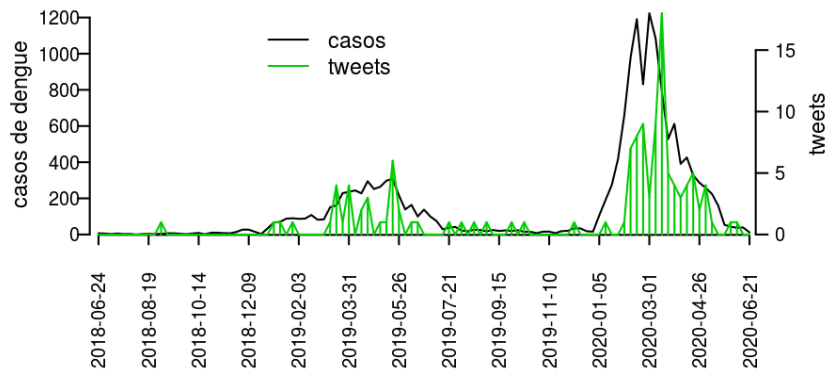


### Municípios

- Bandeirantes
- Itambaracá
- Nova Fátima
- Nova Santa Bárbara
- Ribeirão do Pinhal
- Santa Cecília do Pavão
- Santa Mariana
- Santo Antônio do Paraíso
- São Jerônimo da Serra
- Sapopema
- Sertaneja
- Uraí
- Congonhinhas
- Andirá
- Abatiá
- Cornélio Procópio
- Leopólis
- Nova América da Colina
- Rancho Alegre
- Santa Amélia
- São Sebastião da Amoreira

[Início](#)

**Figura 17.** Casos notificados de dengue e Índice de menção em mídia social sobre dengue na Regional Cornélio Procópio



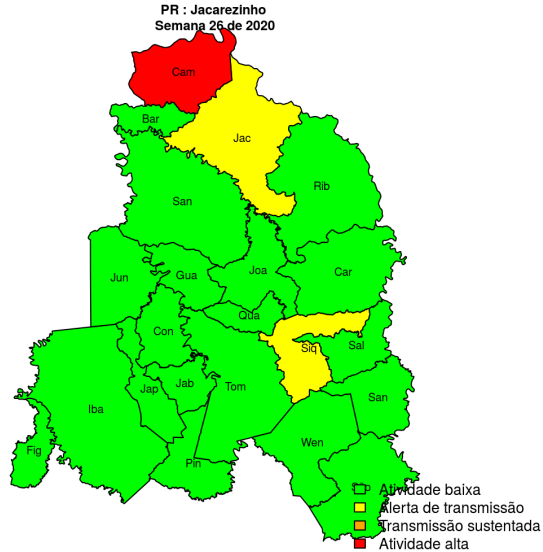
**Tabela 17.** Resumo das últimas seis semanas epidemiológicas na Regional Cornélio Procópio

SE	temperatura	tweet	casos notif	casos preditos
202021	16.6	0	160	160
202022	11.7	0	54	54
202023	16.4	1	43	43
202024	18.0	1	38	38
202025	16.8	0	39	39
202026	16.8	1	12	

[hyperlinkvartabver descrição das variáveis](#)

## Regional Jacarezinho

Desde o início do ano, 470 casos de dengue foram registrados na Regional de Saúde, sendo NA na última semana.

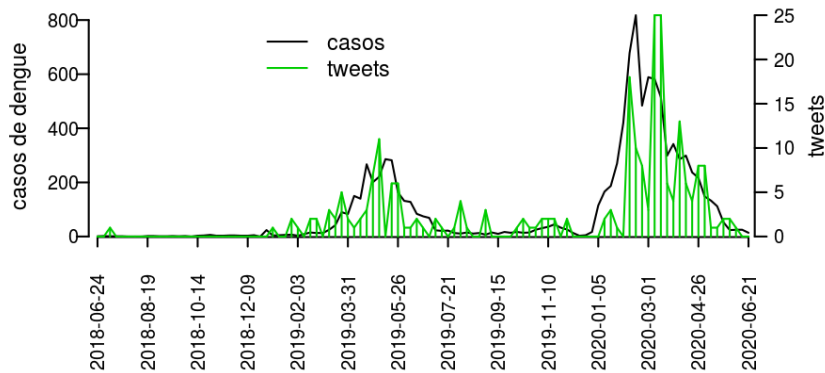


### Municípios

- Barra do Jacaré
- Cambará
- Carlópolis
- Conselheiro Mairinck
- Guapirama
- Jaboti
- Japira
- Joaquim Távora
- Jundiá do Sul
- Quatiguá
- Ribeirão Claro
- Salto do Itararé
- Santo Antônio da Platina
- Siqueira Campos
- Wenceslau Braz
- Figueira
- Ibaiti
- Jacarezinho
- Pinhalão
- Santana do Itararé
- São José da Boa Vista
- Tomazina

Início

**Figura 18.** Casos notificados de dengue e Índice de menção em mídia social sobre dengue na Regional Jacarezinho



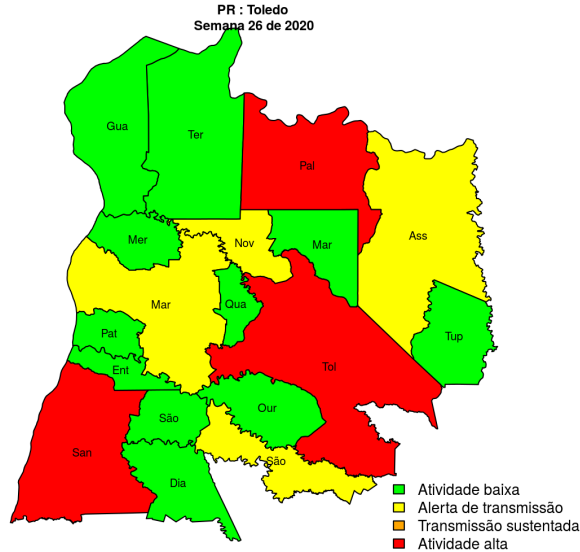
**Tabela 18.** Resumo das últimas seis semanas epidemiológicas na Regional Jacarezinho

SE	temperatura	tweet	casos notif	casos preditos
202021	16.6	1	112	112
202022	11.7	2	53	53
202023	16.4	2	24	24
202024	18.0	1	25	25
202025	16.8	0	25	25
202026	16.8	0	14	

[hyperlink](#) para descrição das variáveis

## Regional Toledo

Desde o início do ano, 348 casos de dengue foram registrados na Regional de Saúde, sendo NA na última semana.

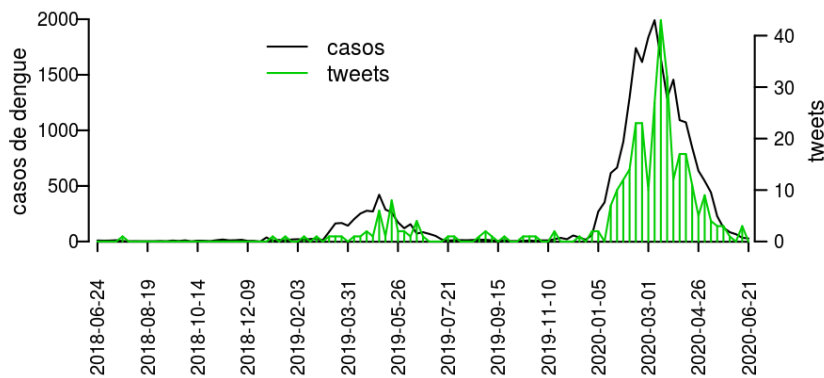


### Municípios

- Diamante D'Oeste
- Entre Rios do Oeste
- Guaíra
- Marechal Cândido Rondon
- Mercedes
- Nova Santa Rosa
- Ouro Verde do Oeste
- Palotina
- Pato Bragado
- Quatro Pontes
- Santa Helena
- São José das Palmeiras
- São Pedro do Iguaçu
- Terra Roxa
- Toledo
- Tupãssi
- Assis Chateaubriand
- Maripá

Início

**Figura 19.** Casos notificados de dengue e Índice de menção em mídia social sobre dengue na Regional Toledo



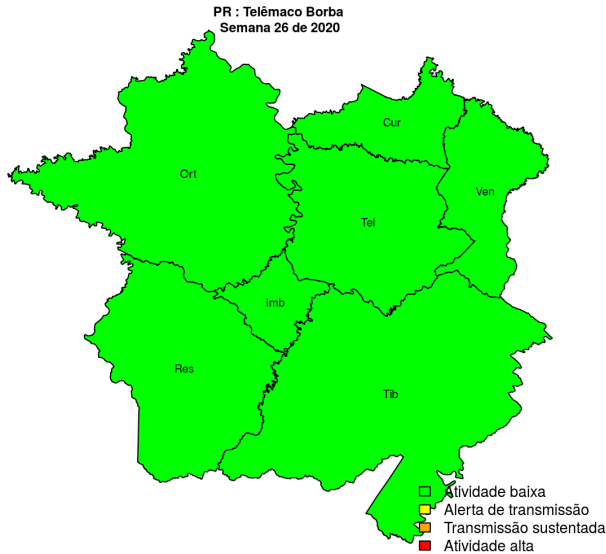
**Tabela 19.** Resumo das últimas seis semanas epidemiológicas na Regional Toledo

SE	temperatura	tweet	casos notif	casos preditos
202021	13.7	3	228	228
202022	9.3	3	125	125
202023	11.7	1	84	84
202024	17.1	0	66	66
202025	14.6	3	34	34
202026	15.5	0	28	

[hyperlink](#) para ver descrição das variáveis

## Regional Telêmaco Borba

Desde o início do ano, 20930 casos de dengue foram registrados na Regional de Saúde, sendo NA na última semana.

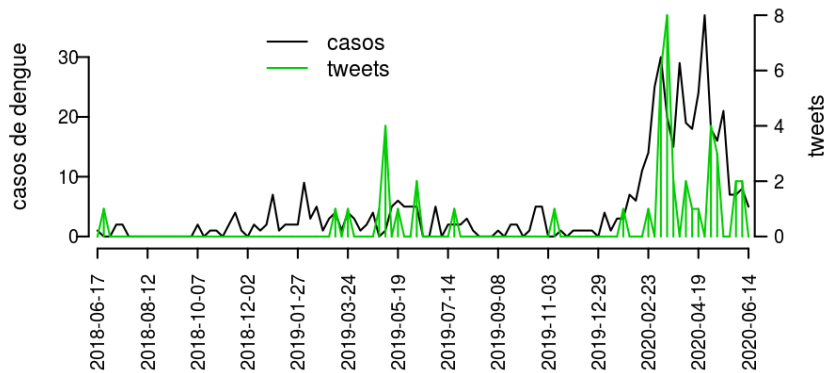


### Municípios

- Curiúva
- Imbaú
- Reserva
- Tibagi
- Ortigueira
- Telêmaco Borba
- Ventania

Início

**Figura 20.** Casos notificados de dengue e Índice de menção em mídia social sobre dengue na Regional Telêmaco Borba



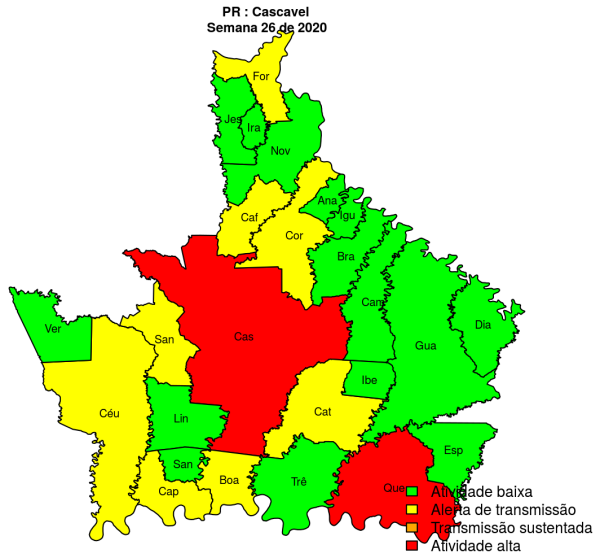
**Tabela 20.** Resumo das últimas seis semanas epidemiológicas na Regional Telêmaco Borba

SE	temperatura	tweet	casos notif	casos preditos
202021	16.6	0	21	21
202022	11.7	0	7	7
202023	16.4	2	7	7
202024	18.0	2	8	8
202025	16.8	0	5	5
202026	16.8	1	0	

[hyperlinkvartabver descrição das variáveis](#)

## Regional Cascavel

Desde o início do ano, 27376 casos de dengue foram registrados na Regional de Saúde, sendo NA na última semana.

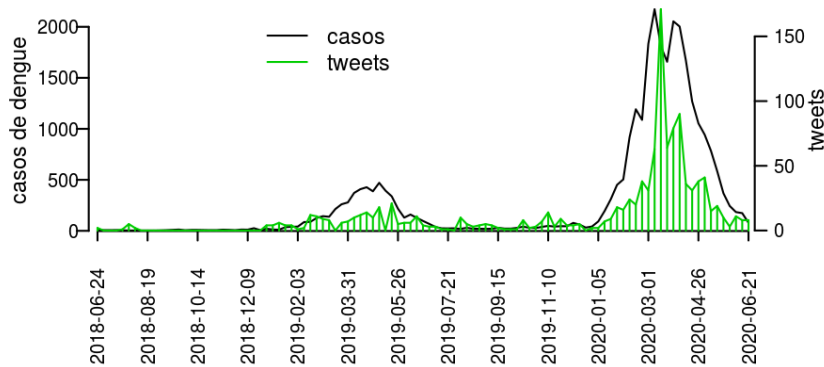


### Municípios

- Céu Azul
- Nova Aurora
- Santa Tereza do Oeste
- Três Barras do Paraná
- Anahy
- Boa Vista da Aparecida
- Braganey
- Cafelândia
- Campo Bonito
- Capitão Leônidas Marques
- Cascavel
- Corbélia
- Catanduvas
- Diamante do Sul
- Espigão Alto do Iguaçu
- Guaraniaçu
- Ibema
- Iguatu
- Iracema do Oeste
- Jesuítas
- Quedas do Iguaçu
- Santa Lúcia
- Vera Cruz do Oeste
- Formosa do Oeste

Início

**Figura 21.** Casos notificados de dengue e Índice de menção em mídia social sobre dengue na Regional Cascavel



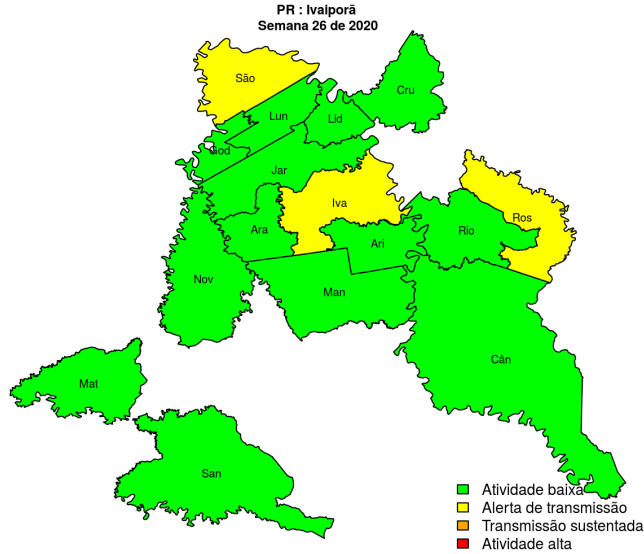
**Tabela 21.** Resumo das últimas seis semanas epidemiológicas na Regional Cascavel

SE	temperatura	tweet	casos notif	casos preditos
202021	13.7	14	560	560
202022	9.3	6	371	371
202023	11.7	4	241	241
202024	17.1	8	174	174
202025	14.6	8	161	161
202026	15.5	7	77	

[hyperlink](#) [vartabver](#) [descrição](#) das variáveis

## Regional Ivaiporã

Desde o início do ano, 31 casos de dengue foram registrados na Regional de Saúde, sendo NA na última semana.

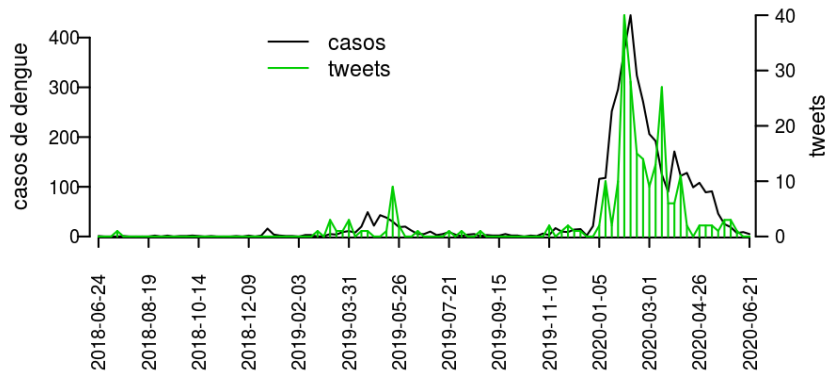


### Municípios

- Ariranha do Ivaí
- Ivaiporã
- Cruzmaltina
- Godoy Moreira
- Jardim Alegre
- Lidianópolis
- Lunardelli
- Manoel Ribas
- Mato Rico
- Nova Tebas
- Rio Branco do Ivaí
- Rosário do Ivaí
- Santa Maria do Oeste
- São João do Ivaí
- Arapuã
- Cândido de Abreu

Início

**Figura 22.** Casos notificados de dengue e Índice de menção em mídia social sobre dengue na Regional Ivaiporã



**Tabela 22.** Resumo das últimas seis semanas epidemiológicas na Regional Ivaiporã

SE	temperatura	tweet	casos notif	casos preditos
202021	16.6	1	46	46
202022	11.7	3	25	25
202023	16.4	3	19	19
202024	18.0	1	7	7
202025	16.8	0	9	9
202026	16.8	0	5	

[hyperlink](#) [vartabver](#) [descrição](#) das variáveis

## Resumo da situação epidemiológica da dengue nos municípios de Paraná, na semana 26 de 2020

Município	Regional	Temperatura	Tweets	Casos	Incidencia	Rt	Nível
Amaporã	Paranavaí	16.8	0				verde
Ampére	Francisco Beltrão	15.5	0				amarelo
Arapongas	Apucarana	16.8	1				amarelo
Barbosa Ferraz	Campo Mourão	16.8	0	3	24.2	0.3	amarelo
Bituruna	União da Vitória	10.5	0				verde
Boa Ventura de São Roque	Guarapuava	10.5	1				verde
Borrazópolis	Apucarana	16.8	0				amarelo
Cafezal do Sul	Umuarama	16.8	0				verde
Cambira	Apucarana	16.8	0				verde
Campo Mourão	Campo Mourão	16.8	1	2	2.1	0.8	amarelo
Capanema	Francisco Beltrão	15.5	0	3	15.5	0.8	amarelo
Céu Azul	Cascavel	15.5	0	2	17.1	1.2	amarelo
Cruzeiro do Sul	Paranavaí	16.8	0				verde
Doutor Camargo	Maringá	16.8	0				verde
Fênix	Campo Mourão	16.8	0				amarelo
Floraí	Maringá	16.8	0	1	19.6	0.3	verde
Altônia	Umuarama	16.8	0				verde
Alto Paraná	Paranavaí	16.8	0				verde
Corumbataí do Sul	Campo Mourão	16.8	0				verde
Matelândia	Foz do Iguaçu	15.5	0				amarelo
Mirador	Paranavaí	16.8	0				verde
Munhoz de Melo	Maringá	16.8	0				amarelo
Nova Aurora	Cascavel	15.5	0	1	8.8	0.7	verde
Nova Olímpia	Umuarama	16.8	0				amarelo
Nova Prata do Iguaçu	Francisco Beltrão	15.5	0	1	9.3	1.0	verde
Paíçandu	Maringá	16.8	0	1	2.5	0.4	amarelo
Palmital	Guarapuava	10.5	1				verde
Paranapoema	Paranavaí	16.8	0				verde
Paulo Frontin	União da Vitória	10.5	0				verde
Perobal	Umuarama	16.8	0				amarelo
Pinhão	Guarapuava	10.5	0				verde
Planaltina do Paraná	Paranavaí	16.8	0	1	23.3	0.7	verde
Planalto	Francisco Beltrão	15.5	0	3	21.6	1.2	amarelo
Porto Barreiro	Guarapuava	10.5	0				verde
Presidente Castelo Branco	Maringá	16.8	0				verde
Prudentópolis	Guarapuava	10.5	0				verde
Quinta do Sol	Campo Mourão	16.8	0				verde
Realeza	Francisco Beltrão	15.5	0	7	41.0	1.1	amarelo
Rio Azul	Iratí	10.5	0				verde
Salgado Filho	Francisco Beltrão	15.5	0	1	24.6	18.5	verde
Santa Cruz de Monte Castelo	Paranavaí	16.8	0	1	12.3	0.3	verde
Santa Isabel do Ivaí	Paranavaí	16.8	0	1	11.3	1.3	verde
Santa Tereza do Oeste	Cascavel	15.5	0				amarelo
São Jorge do Ivaí	Maringá	16.8	0				verde
São Mateus do Sul	União da Vitória	10.5	0				verde
São Pedro do Ivaí	Apucarana	16.8	0				verde
Sengés	Ponta Grossa	10.5	0				amarelo
Tapira	Umuarama	16.8	0				verde
Três Barras do Paraná	Cascavel	15.5	0	3	24.5	0.7	verde
União da Vitória	União da Vitória	10.5	0				verde
Uniflor	Maringá	16.8	0				verde
Vitorino	Pato Branco	15.5	0				verde

Continua na próxima página



Município	Regional	Temperatura	Tweets	Casos	Incidencia	Rt	Nível
Nova Cantu	Campo Mourão	16.8	0				verde
Santo Antônio do Sudoeste	Francisco Beltrão	15.5	0	1	5.0	0.8	amarelo
Foz do Jordão	Guarapuava	10.5	0				verde
Goioxim	Guarapuava	10.5	0				verde
Guairaçá	Paranavaí	16.8	0	1	15.2	18.5	verde
Ibiporã	Londrina	16.8	0	23	43.5	0.6	amarelo
Inajá	Paranavaí	16.8	0				verde
Itaguajé	Maringá	16.8	0	1	21.6	1.4	verde
Ivaté	Umuarama	16.8	0	1	12.4	0.4	verde
Jandaia do Sul	Apucarana	16.8	0				amarelo
Jardim Olinda	Paranavaí	16.8	0				verde
Jussara	Cianorte	16.8	0	1	14.3	0.6	amarelo
Lobato	Maringá	16.8	0				verde
Lupionópolis	Londrina	16.8	0	2	40.9	0.5	amarelo
Mallet	Iratí	10.5	0				verde
Marilândia do Sul	Apucarana	16.8	0				verde
Maringá	Maringá	16.8	6	6	1.5	0.1	amarelo
Tuneiras do Oeste	Cianorte	16.8	0				verde
Mariópolis	Pato Branco	15.5	0				verde
Alto Piquiri	Umuarama	16.8	0				amarelo
Cruz Machado	União da Vitória	10.5	0				verde
Paranaguá	Paranaguá	10.5	1	3	2.0	0.0	vermelho
Piên	Curitiba	10.5	0				verde
Pinhais	Curitiba	10.5	2				verde
Piraquara	Curitiba	10.5	0				verde
Pontal do Paraná	Paranaguá	10.5	1				amarelo
Quatro Barras	Curitiba	10.5	0				verde
Quitandinha	Curitiba	10.5	0				verde
Rio Branco do Sul	Curitiba	10.5	0				verde
São José dos Pinhais	Curitiba	10.5	6				verde
Tijucas do Sul	Curitiba	10.5	0				verde
Tunas do Paraná	Curitiba	10.5	0				verde
Castro	Ponta Grossa	10.5	0				verde
Cerro Azul	Curitiba	10.5	0				verde
Colombo	Curitiba	10.5	0				verde
Contenda	Curitiba	10.5	0				verde
Guaraqueçaba	Paranaguá	10.5	0				verde
Guaratuba	Paranaguá	10.5	1	1	2.8	0.1	vermelho
Itaperuçu	Curitiba	10.5	0				verde
Doutor Ulysses	Curitiba	10.5	0				verde
Adrianópolis	Curitiba	10.5	0				verde
Agudos do Sul	Curitiba	10.5	0				verde
Antonina	Paranaguá	10.5	0				verde
Arapoti	Ponta Grossa	10.5	0				verde
Araucária	Curitiba	10.5	0				verde
Bocaiúva do Sul	Curitiba	10.5	0				verde
Campina Grande do Sul	Curitiba	10.5	1				verde
Campo do Tenente	Curitiba	10.5	0				verde
Campo Magro	Curitiba	10.5	0				verde
Ivaí	Ponta Grossa	10.5	0				verde
Jaguariaíva	Ponta Grossa	10.5	0				verde
Mandirituba	Curitiba	10.5	0				verde
Matinhos	Paranaguá	10.5	0				verde
Fazenda Rio Grande	Curitiba	10.5	0				verde
Morretes	Paranaguá	10.5	0	2	12.1	0.2	vermelho

Continua na próxima página

Município	Regional	Temperatura	Tweets	Casos	Incidencia	Rt	Nível
Campina do Simão	Guarapuava	10.5	0				verde
Candói	Guarapuava	10.5	0				verde
Clevelândia	Pato Branco	15.5	0				verde
Bela Vista da Caroba	Francisco Beltrão	15.5	0				verde
Coronel Domingos Soares	Pato Branco	15.5	0				verde
Coronel Vivida	Pato Branco	15.5	0	4	18.4	2.9	verde
Anahy	Cascavel	15.5	0				verde
Cruzeiro do Iguaçu	Francisco Beltrão	15.5	0				verde
Dois Vizinhos	Francisco Beltrão	15.5	0	4	10.1	1.7	verde
Cantagalo	Guarapuava	10.5	0				verde
Chopinzinho	Pato Branco	15.5	0	1	5.0	0.7	verde
Antônio Olinto	União da Vitória	10.5	0				verde
Boa Esperança	Campo Mourão	16.8	0	1	22.5	0.4	amarelo
Boa Esperança do Iguaçu	Francisco Beltrão	15.5	0				verde
Enéas Marques	Francisco Beltrão	15.5	0				verde
Farol	Campo Mourão	16.8	0				verde
Fernandes Pinheiro	Iratí	10.5	0				verde
Flor da Serra do Sul	Francisco Beltrão	15.5	0				verde
Foz do Iguaçu	Foz do Iguaçu	15.5	5	131	49.6	1.0	amarelo
Bom Jesus do Sul	Francisco Beltrão	15.5	0				verde
Francisco Beltrão	Francisco Beltrão	15.5	3				amarelo
General Carneiro	União da Vitória	10.5	0				verde
Goioerê	Campo Mourão	16.8	1	4	13.5	0.2	vermelho
Guamiranga	Iratí	10.5	0				verde
Honório Serpa	Pato Branco	15.5	0				verde
Imbituva	Iratí	10.5	0				verde
Inácio Martins	Iratí	10.5	0				verde
Irati	Iratí	10.5	0				verde
Iretama	Campo Mourão	16.8	0	1	9.4	0.3	amarelo
Itapejara d'Oeste	Pato Branco	15.5	0				verde
Laranjeiras do Sul	Guarapuava	10.5	0				verde
Manfrinópolis	Francisco Beltrão	15.5	0	1	34.4	18.5	verde
Mangueirinha	Pato Branco	15.5	0				verde
Marmeleiro	Francisco Beltrão	15.5	0	7	48.3	1.1	amarelo
Marquinho	Guarapuava	10.5	0				verde
Medianeira	Foz do Iguaçu	15.5	1	1	2.2	0.1	vermelho
Missal	Foz do Iguaçu	15.5	0	1	9.2	0.2	amarelo
Nova Esperança do Sudoeste	Francisco Beltrão	15.5	0				verde
Nova Laranjeiras	Guarapuava	10.5	0	2	16.7	3.5	verde
Palmas	Pato Branco	15.5	0				verde
Palmeira	Ponta Grossa	10.5	0				verde
Pato Branco	Pato Branco	15.5	0	1	1.3	2.4	verde
Paula Freitas	União da Vitória	10.5	0				verde
Pérola d'Oeste	Francisco Beltrão	15.5	0				verde
Pinhal de São Bento	Francisco Beltrão	15.5	0				verde
Piraí do Sul	Ponta Grossa	10.5	0				verde
Ponta Grossa	Ponta Grossa	10.5	3	2	0.6	0.7	verde
Porto Amazonas	Ponta Grossa	10.5	0				verde
Porto Vitória	União da Vitória	10.5	0				verde
Ramilândia	Foz do Iguaçu	15.5	0				verde
Rebouças	Iratí	10.5	0				verde
Renascença	Francisco Beltrão	15.5	0				verde
Reserva do Iguaçu	Guarapuava	10.5	0				verde
Salto do Lontra	Francisco Beltrão	15.5	0				verde
Santa Izabel do Oeste	Francisco Beltrão	15.5	0	1	7.0	1.7	amarelo

Continua na próxima página

Município	Regional	Temperatura	Tweets	Casos	Incidencia	Rt	Nível
São João	Pato Branco	15.5	0				verde
São João do Triunfo	Ponta Grossa	10.5	0				verde
São Jorge d'Oeste	Francisco Beltrão	15.5	0				verde
São Miguel do Iguaçu	Foz do Iguaçu	15.5	0				amarelo
Serranópolis do Iguaçu	Foz do Iguaçu	15.5	0	2	43.1	1.1	verde
Sulina	Pato Branco	15.5	0				verde
Teixeira Soares	Iratí	10.5	0				verde
Verê	Francisco Beltrão	15.5	0				verde
Virmond	Guarapuava	10.5	0				verde
Araruna	Campo Mourão	16.8	0				verde
Barracão	Francisco Beltrão	15.5	0				verde
Assaí	Londrina	16.8	0				amarelo
Apucarana	Apucarana	16.8	0	18	13.7	1.0	vermelho
Astorga	Maringá	16.8	0	2	7.7	0.9	amarelo
Bela Vista do Paraíso	Londrina	16.8	0				amarelo
Brasilândia do Sul	Umuarama	16.8	0	1	33.4	0.8	verde
Cafeara	Londrina	16.8	0				verde
Califórnia	Apucarana	16.8	0				verde
Centenário do Sul	Londrina	16.8	0	3	26.6	1.7	verde
Cianorte	Cianorte	16.8	0	1	1.3	0.1	amarelo
Colorado	Maringá	16.8	0				verde
Diamante do Norte	Paranavaí	16.8	0				verde
Douradina	Umuarama	16.8	0	3	36.0	3.3	verde
Esperança Nova	Umuarama	16.8	0				verde
Floresta	Maringá	16.8	0				amarelo
Florestópolis	Londrina	16.8	0				verde
Francisco Alves	Umuarama	16.8	0				verde
Guaporema	Cianorte	16.8	0				verde
Guaraci	Londrina	16.8	0	1	18.3	0.5	amarelo
Icaraíma	Umuarama	16.8	0	1	11.7	0.2	amarelo
Indianópolis	Cianorte	16.8	0				amarelo
Iporã	Umuarama	16.8	0				verde
Itambé	Maringá	16.8	0				verde
Ivatuba	Maringá	16.8	0				verde
Jaguapitã	Londrina	16.8	0	1	7.5	0.4	amarelo
Janiópolis	Campo Mourão	16.8	0				verde
Jataizinho	Londrina	16.8	0				verde
Juranda	Campo Mourão	16.8	0	1	13.0	0.3	amarelo
Kaloré	Apucarana	16.8	0				verde
Londrina	Londrina	16.8	7	1330	240.3	0.9	vermelho
Luiziana	Campo Mourão	16.8	0				verde
Mamborê	Campo Mourão	16.8	0	4	28.8	0.5	amarelo
Maria Helena	Umuarama	16.8	0	4	67.1	1.3	amarelo
Marialva	Maringá	16.8	0	1	2.9	0.7	amarelo
Marilena	Paranavaí	16.8	0	3	42.0	1.6	verde
Marumbi	Apucarana	16.8	0	2	42.0	1.9	verde
Mauá da Serra	Apucarana	16.8	1				verde
Miraselva	Londrina	16.8	0	1	53.2	0.9	verde
Nossa Senhora das Graças	Maringá	16.8	0				verde
Nova Aliança do Ivaí	Paranavaí	16.8	0				verde
Nova Esperança	Maringá	16.8	0				amarelo
Novo Itacolomi	Apucarana	16.8	0				verde
Ourizona	Maringá	16.8	0				verde
Paraíso do Norte	Paranavaí	16.8	0				amarelo
Paranavaí	Paranavaí	16.8	1	1	1.1	0.1	amarelo

Continua na próxima página

Município	Regional	Temperatura	Tweets	Casos	Incidência	Rt	Nível
Peabiru	Campo Mourão	16.8	0	1	7.1	1.4	verde
Pérola	Umuarama	16.8	0				amarelo
Porecatu	Londrina	16.8	0	1	7.2	0.3	verde
Porto Rico	Paranavaí	16.8	1				verde
Quarto Centenário	Campo Mourão	16.8	0				verde
Rancho Alegre D'Oeste	Campo Mourão	16.8	0				verde
Rio Bom	Apucarana	16.8	0				verde
Rondon	Cianorte	16.8	0				verde
Santa Fé	Maringá	16.8	0				verde
Santa Inês	Maringá	16.8	0				verde
Santa Mônica	Paranavaí	16.8	0				verde
São Carlos do Ivaí	Paranavaí	16.8	0				verde
São João do Caiuá	Paranavaí	16.8	0				verde
São Jorge do Patrocínio	Umuarama	16.8	0				amarelo
São Pedro do Paraná	Paranavaí	16.8	0				verde
São Tomé	Cianorte	16.8	0	1	17.6	0.1	amarelo
Tamboara	Paranavaí	16.8	0				verde
Terra Boa	Campo Mourão	16.8	0	3	17.8	0.8	amarelo
Terra Rica	Paranavaí	16.8	0				verde
Ubiratã	Campo Mourão	16.8	0	6	27.5	0.9	amarelo
Alto Paraíso	Umuarama	16.8	0				verde
Xambrê	Umuarama	16.8	0				verde
Ariranha do Ivaí	Ivaiporã	16.8	0	1	42.9	3.0	verde
Bandeirantes	Cornélio Procópio	16.8	0				amarelo
Barra do Jacaré	Jacarezinho	16.8	0				verde
Cambará	Jacarezinho	16.8	0	6	23.7	0.5	vermelho
Carlópolis	Jacarezinho	16.8	0				verde
Ivaiporã	Ivaiporã	16.8	0				amarelo
Conselheiro Mairinck	Jacarezinho	16.8	0				verde
Cruzmaltina	Ivaiporã	16.8	0	1	32.0	1.2	verde
Curiúva	Telêmaco Borba	16.8	1				verde
Diamante D'Oeste	Toledo	15.5	0				verde
Entre Rios do Oeste	Toledo	15.5	0	3	68.9	2.9	verde
Godoy Moreira	Ivaiporã	16.8	0				verde
Guaíra	Toledo	15.5	0	1	3.1	1.8	verde
Guapirama	Jacarezinho	16.8	0				verde
Imbaú	Telêmaco Borba	16.8	0				verde
Itambaracá	Cornélio Procópio	16.8	0				verde
Jaboti	Jacarezinho	16.8	0				verde
Japira	Jacarezinho	16.8	0				verde
Jardim Alegre	Ivaiporã	16.8	0				verde
Joaquim Távora	Jacarezinho	16.8	0				verde
Jundiá do Sul	Jacarezinho	16.8	0				verde
Lidianópolis	Ivaiporã	16.8	0	2	53.8	5.6	verde
Lunardelli	Ivaiporã	16.8	0				verde
Manoel Ribas	Ivaiporã	16.8	0				verde
Marechal Cândido Rondon	Toledo	15.5	0				amarelo
Mato Rico	Ivaiporã	16.8	0				verde
Mercedes	Toledo	15.5	0	2	36.8	1.6	verde
Nova Fátima	Cornélio Procópio	16.8	0	2	23.9	0.2	amarelo
Nova Santa Bárbara	Cornélio Procópio	16.8	0				verde
Nova Santa Rosa	Toledo	15.5	0				amarelo
Nova Tebas	Ivaiporã	16.8	0				verde
Ouro Verde do Oeste	Toledo	15.5	0	3	50.0	1.1	verde
Palotina	Toledo	15.5	0	10	32.1	0.9	vermelho

Continua na próxima página

Município	Regional	Temperatura	Tweets	Casos	Incidencia	Rt	Nível
Pato Bragado	Toledo	15.5	0	1	18.6	18.5	verde
Prado Ferreira	Londrina	16.8	0				verde
Primeiro de Maio	Londrina	16.8	0	6	53.3	0.8	amarelo
Quatiguá	Jacarezinho	16.8	0	2	26.9	2.2	verde
Quatro Pontes	Toledo	15.5	0				verde
Reserva	Telêmaco Borba	16.8	0				verde
Ribeirão Claro	Jacarezinho	16.8	0				verde
Ribeirão do Pinhal	Cornélio Procópio	16.8	0				verde
Rio Branco do Ivaí	Ivaiporã	16.8	0				verde
Rosário do Ivaí	Ivaiporã	16.8	0				amarelo
Salto do Itararé	Jacarezinho	16.8	0				verde
Santa Cecília do Pavão	Cornélio Procópio	16.8	0	1	28.0	0.3	amarelo
Santa Helena	Toledo	15.5	0	2	7.8	0.2	vermelho
Santa Maria do Oeste	Ivaiporã	16.8	0				verde
Santa Mariana	Cornélio Procópio	16.8	0				verde
Santo Antônio da Platina	Jacarezinho	16.8	0				verde
Santo Antônio do Paraíso	Cornélio Procópio	16.8	0				verde
São Jerônimo da Serra	Cornélio Procópio	16.8	0				verde
São João do Ivaí	Ivaiporã	16.8	0	1	9.0	0.3	amarelo
São José das Palmeiras	Toledo	15.5	0				verde
São Pedro do Iguaçu	Toledo	15.5	0	2	31.6	3.1	amarelo
Sapopema	Cornélio Procópio	16.8	0				verde
Sertaneja	Cornélio Procópio	16.8	0				verde
Sertanópolis	Londrina	16.8	0	3	18.3	0.3	amarelo
Siqueira Campos	Jacarezinho	16.8	0	3	14.8	1.1	amarelo
Tamarana	Londrina	16.8	0				amarelo
Terra Roxa	Toledo	15.5	0	1	5.7	1.4	verde
Tibagi	Telêmaco Borba	16.8	0				verde
Toledo	Toledo	15.5	0	2	1.5	0.1	vermelho
Tupãssi	Toledo	15.5	0				verde
Uraí	Cornélio Procópio	16.8	0	3	25.7	1.3	amarelo
Wenceslau Braz	Jacarezinho	16.8	0	1	5.0	18.5	verde
Congonhinhas	Cornélio Procópio	16.8	0	1	11.4	0.3	verde
Andirá	Cornélio Procópio	16.8	0	3	14.4	1.2	amarelo
Arapuã	Ivaiporã	16.8	0				verde
Abatiá	Cornélio Procópio	16.8	0				verde
Campo Bonito	Cascavel	15.5	0				verde
Capitão Leônidas Marques	Cascavel	15.5	0				amarelo
Cascavel	Cascavel	15.5	7	54	17.1	0.4	vermelho
Atalaia	Maringá	16.8	0				verde
Bom Sucesso do Sul	Pato Branco	15.5	0				verde
Campina da Lagoa	Campo Mourão	16.8	0				amarelo
Corbélia	Cascavel	15.5	0	1	5.8	0.2	amarelo
Sarandi	Maringá	16.8	0	3	3.3	0.3	amarelo
Flórida	Maringá	16.8	0				verde
Catanduvas	Cascavel	15.5	0	2	19.1	0.6	amarelo
Diamante do Sul	Cascavel	15.5	0	1	28.1	18.5	verde
Espigão Alto do Iguaçu	Cascavel	15.5	0				verde
Guaraniaçu	Cascavel	15.5	0				verde
Íbema	Cascavel	15.5	0	2	31.4	3.9	verde
Iguatu	Cascavel	15.5	0	1	43.4	9.2	verde
Iracema do Oeste	Cascavel	15.5	0	1	40.2	1.7	verde
Jesuítas	Cascavel	15.5	0				verde
Lindoeste	Cascavel	15.5	0	1	19.5	0.8	verde
Quedas do Iguaçu	Cascavel	15.5	0				vermelho

Continua na próxima página

Município	Regional	Temperatura	Tweets	Casos	Incidencia	Rt	Nível
Santa Lúcia	Cascavel	15.5	0				verde
Vera Cruz do Oeste	Cascavel	15.5	0				verde
Formosa do Oeste	Cascavel	15.5	0	3	41.6	0.9	amarelo
Guarapuava	Guarapuava	10.5	0				verde
Itaipulândia	Foz do Iguaçu	15.5	0	6	57.6	1.5	amarelo
Laranjal	Guarapuava	10.5	0				verde
Mandaguari	Maringá	16.8	0				amarelo
Roncador	Campo Mourão	16.8	1	7	64.1	0.6	vermelho
Altamira do Paraná	Campo Mourão	16.8	0				verde
Rio Negro	Curitiba	10.5	0				verde
Carambeí	Ponta Grossa	10.5	0				verde
Curitiba	Curitiba	10.5	61	2	0.1	0.2	verde
Ipiranga	Ponta Grossa	10.5	0				verde
Almirante Tamandaré	Curitiba	10.5	0				verde
Balsa Nova	Curitiba	10.5	0				verde
Campo Largo	Curitiba	10.5	1				verde
Lapa	Curitiba	10.5	0				verde
Pitanga	Guarapuava	10.5	0				verde
Pranchita	Francisco Beltrão	15.5	0				verde
Rio Bonito do Iguaçu	Guarapuava	10.5	0				verde
Santa Terezinha de Itaipu	Foz do Iguaçu	15.5	0	7	30.7	0.6	vermelho
Saudade do Iguaçu	Pato Branco	15.5	0				verde
Turvo	Guarapuava	10.5	0				verde
Bom Sucesso	Apucarana	16.8	0				amarelo
Cambé	Londrina	16.8	0				amarelo
Cruzeiro do Oeste	Umuarama	16.8	0				verde
Faxinal	Apucarana	16.8	0	5	29.0	1.1	amarelo
Grandes Rios	Apucarana	16.8	0				verde
Iguaraçu	Maringá	16.8	0				amarelo
Alvorada do Sul	Londrina	16.8	0	1	9.0	0.2	verde
Boa Vista da Aparecida	Cascavel	15.5	0				amarelo
Braganey	Cascavel	15.5	0				verde
Cafelândia	Cascavel	15.5	0	5	29.6	0.5	amarelo
Engenheiro Beltrão	Campo Mourão	16.8	0				verde
Cidade Gaúcha	Cianorte	16.8	0				verde
Santo Inácio	Maringá	16.8	0				verde
Itaúna do Sul	Paranavaí	16.8	0				verde
Japurá	Cianorte	16.8	0				verde
Loanda	Paranavaí	16.8	0	7	30.8	0.8	amarelo
Mandaguaçu	Maringá	16.8	1	8	36.5	2.0	amarelo
Mariluz	Umuarama	16.8	0				amarelo
Moreira Sales	Campo Mourão	16.8	0				amarelo
Nova Londrina	Paranavaí	16.8	0	1	7.4	0.9	verde
Paranacity	Maringá	16.8	0				verde
Pitangueiras	Londrina	16.8	0				verde
Querência do Norte	Paranavaí	16.8	0	8	65.1	0.7	amarelo
Sabáudia	Apucarana	16.8	0				verde
Santo Antônio do Caiuá	Paranavaí	16.8	0				verde
São Manoel do Paraná	Cianorte	16.8	0				verde
Tapejara	Cianorte	16.8	0				verde
Umuarama	Umuarama	16.8	1	23	21.1	0.4	amarelo
Ângulo	Maringá	16.8	0				verde
Assis Chateaubriand	Toledo	15.5	0				amarelo
Cândido de Abreu	Ivaiporã	16.8	0				verde
Cornélio Procópio	Cornélio Procópio	16.8	0	2	4.1	0.4	amarelo

Continua na próxima página

Município	Regional	Temperatura	Tweets	Casos	Incidencia	Rt	Nível
Figueira	Jacarezinho	16.8	0	1	12.2	1.3	verde
Ibaiti	Jacarezinho	16.8	0				verde
Jacarezinho	Jacarezinho	16.8	0	1	2.5	0.3	amarelo
Leópolis	Cornélio Procópio	16.8	0				verde
Maripá	Toledo	15.5	0	1	17.3	1.7	verde
Nova América da Colina	Cornélio Procópio	16.8	1				verde
Ortigueira	Telêmaco Borba	16.8	0				verde
Pinhalão	Jacarezinho	16.8	0				verde
Rancho Alegre	Cornélio Procópio	16.8	0				verde
Rolândia	Londrina	16.8	0	1	1.6	0.1	amarelo
Santa Amélia	Cornélio Procópio	16.8	0				verde
Santana do Itararé	Jacarezinho	16.8	0				verde
São José da Boa Vista	Jacarezinho	16.8	0				verde
São Sebastião da Amoreira	Cornélio Procópio	16.8	0				amarelo
Telêmaco Borba	Telêmaco Borba	16.8	0				verde
Tomazina	Jacarezinho	16.8	0				verde
Ventania	Telêmaco Borba	16.8	0				verde

[Início](#)

## Lista das variáveis apresentadas nas tabelas:

**SE** = semana epidemiológica

**Temperatura** = média das temperaturas mínimas da semana

**Tweet** = número de tweets indicativos de casos de dengue na cidade

**Casos notif** = casos notificados de dengue

**Casos preditos** = número de casos estimados após correção pelo atraso de notificação

**ICmin** = número mínimo de casos estimados (IC 95%)

**ICmax** = número máximo de casos estimados (IC 95%)

**Rt** = número reprodutivo efetivo (> 1 indica aumento de casos transmissão)

**p(Rt1)** = probabilidade do número reprodutivo ser maior que 1 (> 0.95 indica aumento significativo de casos)

**Incidência** = incidência por 100.000 habitantes

**Nível** = cor do alerta (verde, amarelo, laranja, vermelho)

## Notas

- Os dados do SINAN mais recentes ainda não foram totalmente digitados. Estimamos o número esperado de casos notificados considerando o tempo até os casos serem digitados.
- Os dados de tweets são gerados pelo Observatório de Dengue (UFMG). Os tweets são processados para exclusão de informes e outros temas relacionados a dengue.
- Algumas vezes, os casos da última semana ainda não estão disponíveis, nesse caso, usa-se uma estimativa com base na tendência de variação da série.

## Créditos

Este é um projeto desenvolvido com apoio da SVS/MS em parceria com:

- Programa de Computação Científica, Fundação Oswaldo Cruz, Rio de Janeiro.
- Escola de Matemática Aplicada, Fundação Getúlio Vargas.
- Secretarias Estaduais, Municipais e Regionais de Saúde.
- Observatório de Dengue da UFMG

[Início](#)

---

Para mais detalhes sobre o sistema de alerta InfoDengue, consultar: <http://info.dengue.mat.br>

Para acessar os boletins gerados pelo sistema de alerta InfoDengue, consultar: <http://info.dengue.mat.br/relatorios/>

**Contato:** [alerta\\_dengue@fiocruz.br](mailto:alerta_dengue@fiocruz.br)