

Boletim Semanal

Semana 28 de 2020

- [O Estado](#)

Regionais de Saúde:

- Paranaguá
- Curitiba
- Ponta Grossa
- Iratí
- Guarapuava
- União da Vitória
- Pato Branco
- Francisco Beltrão
- Foz do Iguaçu
- Campo Mourão
- Umuarama
- Cianorte
- Paranavaí
- Maringá
- Apucarana
- Londrina
- Cornélio Procopio
- Jacarezinho
- Toledo
- Telêmaco Borba
- Cascavel
- Ivaiporã

Municípios:

- [Tabela de Municípios](#)

[Variáveis nas Tabelas](#)

[Notas](#)

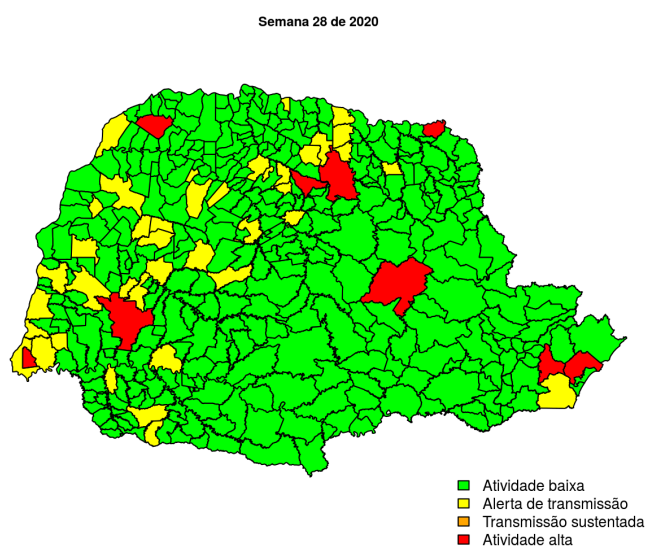
[Creditos](#)

Contato

alerta_dengue@fiocruz.br

Situação da Dengue no Estado do Paraná

De acordo com os dados disponíveis até o momento, 336716 casos foram registrados no estado, sendo 0 na última semana. A figura abaixo mostra as condições de transmissão em cada município na semana epidemiológica 28-2020.



Dos 399 municípios, 350 encontram-se em nível verde, 40 em nível amarelo, 0 em nível laranja e 9 em nível vermelho referentes a semana epidemiológica 28-2020. Para informações mais atualizadas e ter acesso ao mapa interativo do estado e de outras localidades, consultar em [Info Dengue](#).

Na semana passada: Com os dados atualizados, foram recalculados os níveis anteriores: 66 municípios em nível amarelo, 0 em laranja e 17 em vermelho.

O código de Cores

As cores indicam os seguintes níveis de atenção:

Verde: condições climáticas desfavoráveis, seja por baixa temperatura ou baixa umidade, e baixa incidência de casos.

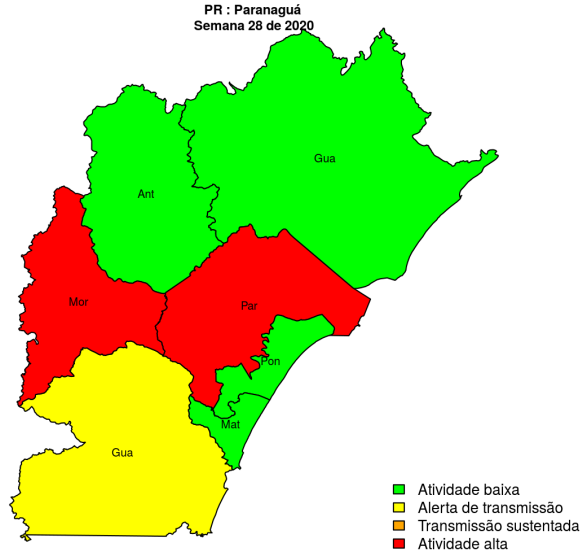
Amarelo: condições climáticas propícias para aumento da população do vetor e transmissão de arbovíroses.

Laranja: transmissão aumentada e sustentada da dengue

Vermelho: incidência alta, acima dos 90% históricos.

Regional Paranaguá

Desde o início do ano, 5705 casos de dengue foram registrados na Regional de Saúde, sendo NA na última semana.



Municípios

- Paranaguá
- Pontal do Paraná
- Guaraqueçaba
- Guaratuba
- Antonina
- Matinhos
- Morretes

Início

Figura 1. Casos notificados de dengue e Índice de menção em mídia social sobre dengue na Regional Paranaguá

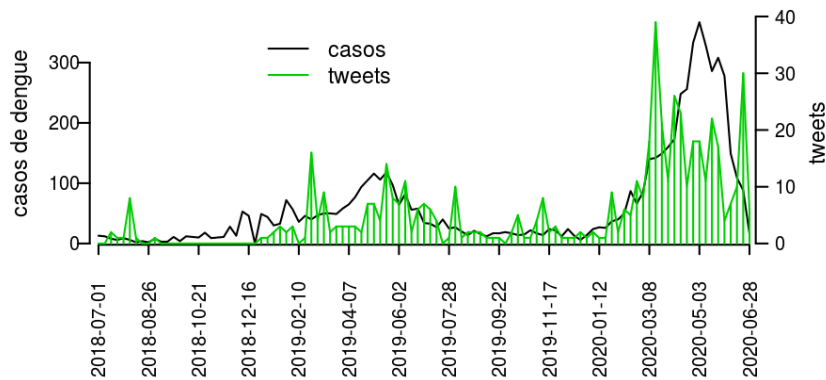


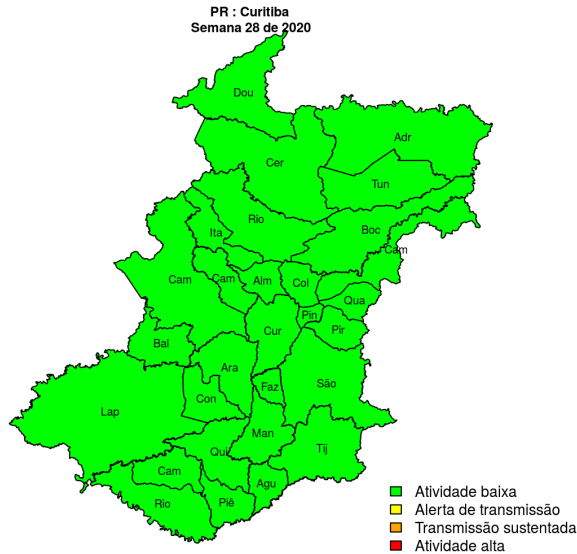
Tabela 1. Resumo das últimas seis semanas epidemiológicas na Regional Paranaguá

SE	temperatura	tweet	casos notif	casos preditos
202023	11.6	4	278	278
202024	12.7	7	149	149
202025	12.0	10	109	109
202026	10.0	30	88	88
202027	7.0	7	16	
202028	9.3	8	0	

[hyperlinkvartabver descrição das variáveis](#)

Regional Curitiba

Desde o início do ano, 22697 casos de dengue foram registrados na Regional de Saúde, sendo NA na última semana.



Municípios

- Piên
- Pinhais
- Piraquara
- Quatro Barras
- Quitandinha
- Rio Branco do Sul
- São José dos Pinhais
- Tijucas do Sul
- Tunas do Paraná
- Cerro Azul
- Colombo
- Contenda
- Itaperuçu
- Doutor Ulysses
- Adrianópolis
- Agudos do Sul
- Araucária
- Bocaiúva do Sul
- Campina Grande do Sul
- Campo do Tenente
- Campo Magro
- Mandirituba
- Fazenda Rio Grande
- Rio Negro
- Curitiba
- Almirante Tamandaré
- Balsa Nova
- Campo Largo
- Lapa

[Início](#)

Figura 2. Casos notificados de dengue e Índice de menção em mídia social sobre dengue na Regional Curitiba

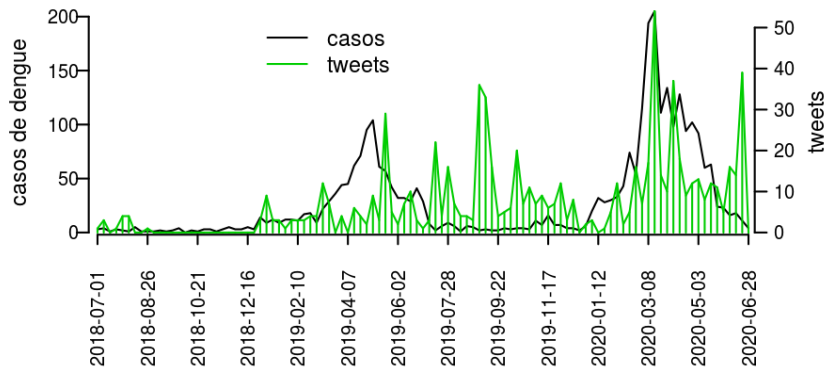


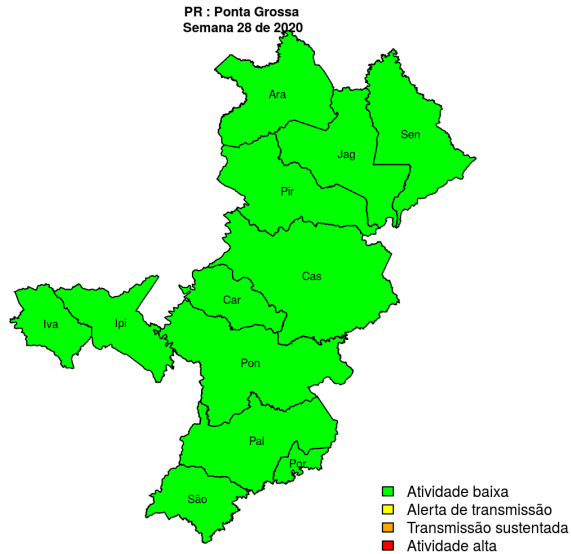
Tabela 2. Resumo das últimas seis semanas epidemiológicas na Regional Curitiba

SE	temperatura	tweet	casos notif	casos preditos
202023	11.6	37	17	17
202024	12.7	90	13	13
202025	12.0	122	8	8
202026	10.0	465	7	7
202027	7.0	29	0	
202028	9.3	56	0	

[hyperlinkvartabver descrição das variáveis](#)

Regional Ponta Grossa

Desde o início do ano, 23228 casos de dengue foram registrados na Regional de Saúde, sendo NA na última semana.



Municípios

- Sengés
- Castro
- Arapoti
- Ivaí
- Jaguariaíva
- Palmeira
- Piraí do Sul
- Ponta Grossa
- Porto Amazonas
- São João do Triunfo
- Carambeí
- Ipiranga

Início

Figura 3. Casos notificados de dengue e Índice de menção em mídia social sobre dengue na Regional Ponta Grossa

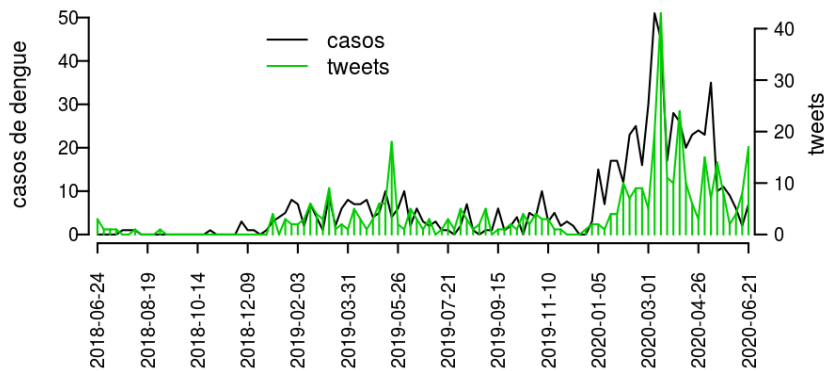


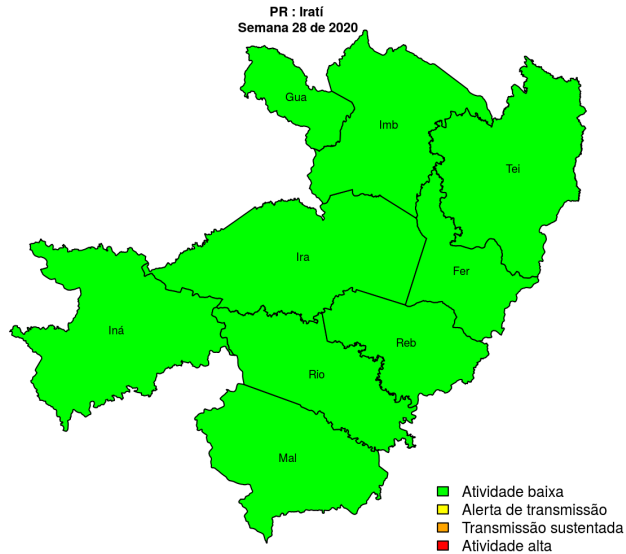
Tabela 3. Resumo das últimas seis semanas epidemiológicas na Regional Ponta Grossa

SE	temperatura	tweet	casos notif	casos preditos
202023	11.6	2	9	9
202024	12.7	4	6	6
202025	12.0	7	3	3
202026	10.0	17	7	7
202027	7.0	4	0	
202028	9.3	1	0	

[hyperlink](#) [vartabver](#) [descrição](#) das variáveis

Regional Iratí

Desde o início do ano, 9188 casos de dengue foram registrados na Regional de Saúde, sendo NA na última semana.



Municípios

- Rio Azul
- Mallet
- Fernandes Pinheiro
- Guamiranga
- Imbituva
- Inácio Martins
- Iratí
- Rebouças
- Teixeira Soares

Início

Figura 4. Casos notificados de dengue e Índice de menção em mídia social sobre dengue na Regional Iratí

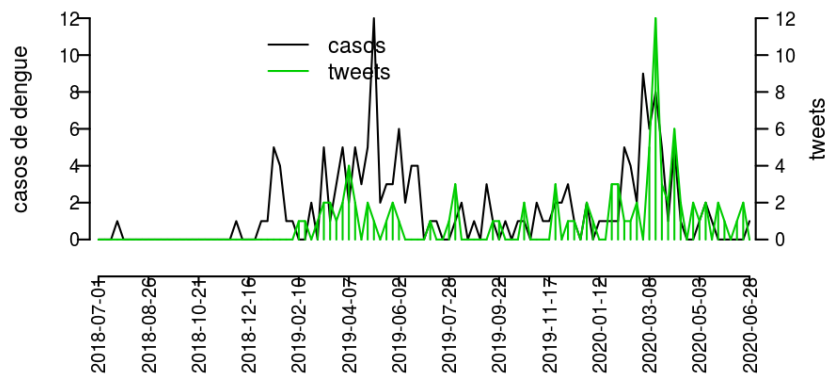


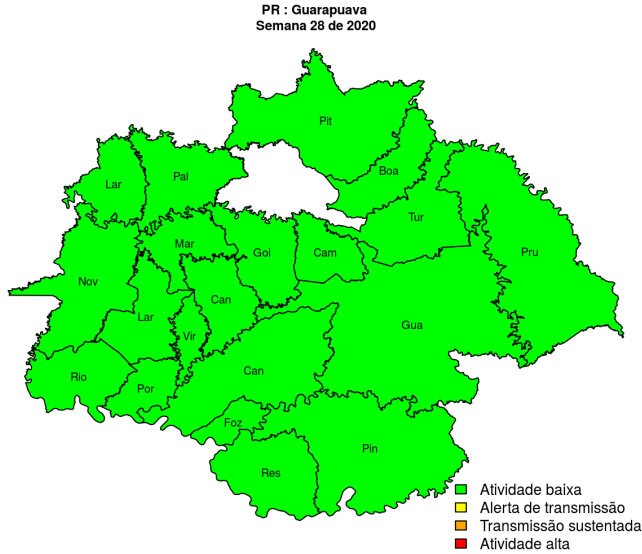
Tabela 4. Resumo das últimas seis semanas epidemiológicas na Regional Iratí

SE	temperatura	tweet	casos notif	casos preditos
202023	11.6	1	0	0
202024	12.7	0	0	0
202025	12.0	1	0	0
202026	10.0	2	0	0
202027	7.0	0	1	
202028	9.3	1	0	

[hyperlinkvartabver descrição das variáveis](#)

Regional Guarapuava

Desde o início do ano, 11193 casos de dengue foram registrados na Regional de Saúde, sendo NA na última semana.



Municípios

- Boa Ventura de São Roque
- Palmital
- Pinhão
- Porto Barreiro
- Prudentópolis
- Foz do Jordão
- Goioxim
- Campina do Simão
- Cândói
- Cantagalo
- Laranjeiras do Sul
- Marquinho
- Nova Laranjeiras
- Reserva do Iguaçu
- Virmond
- Guarapuava
- Laranjal
- Pitanga
- Rio Bonito do Iguaçu
- Turvo

[Início](#)

Figura 5. Casos notificados de dengue e Índice de menção em mídia social sobre dengue na Regional Guarapuava

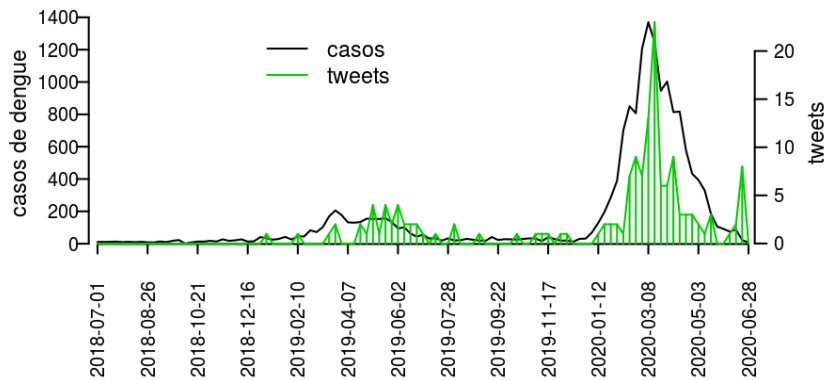


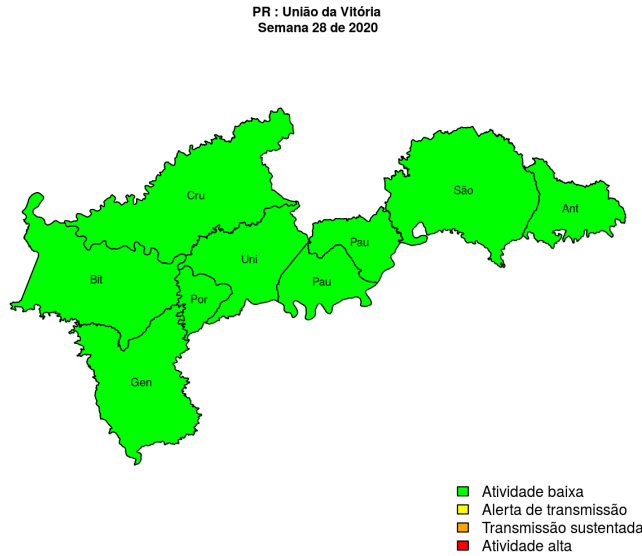
Tabela 5. Resumo das últimas seis semanas epidemiológicas na Regional Guarapuava

SE	temperatura	tweet	casos notif	casos preditos
202023	11.6	1	6	6
202024	12.7	2	4	4
202025	12.0	2	3	3
202026	10.0	17	2	2
202027	7.0	1	3	
202028	9.3	1	0	

[hyperlinkvartabver descrição das variáveis](#)

Regional União da Vitória

Desde o início do ano, 1569 casos de dengue foram registrados na Regional de Saúde, sendo NA na última semana.



Municípios

- Bituruna
- Paulo Frontin
- São Mateus do Sul
- União da Vitória
- Cruz Machado
- Antônio Olinto
- General Carneiro
- Paula Freitas
- Porto Vitória

Início

Figura 6. Casos notificados de dengue e Índice de menção em mídia social sobre dengue na Regional União da Vitória

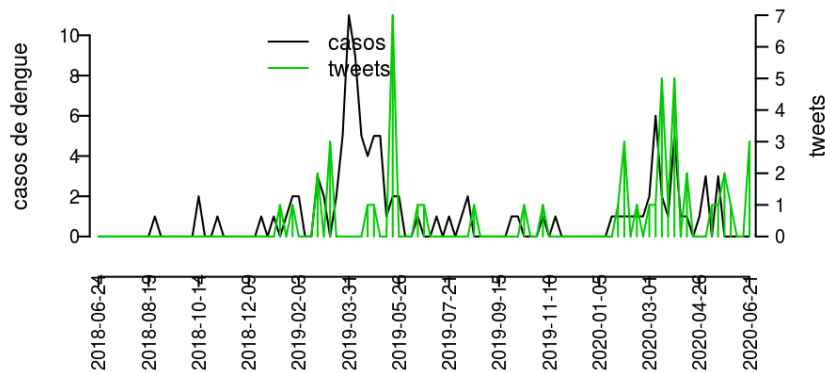


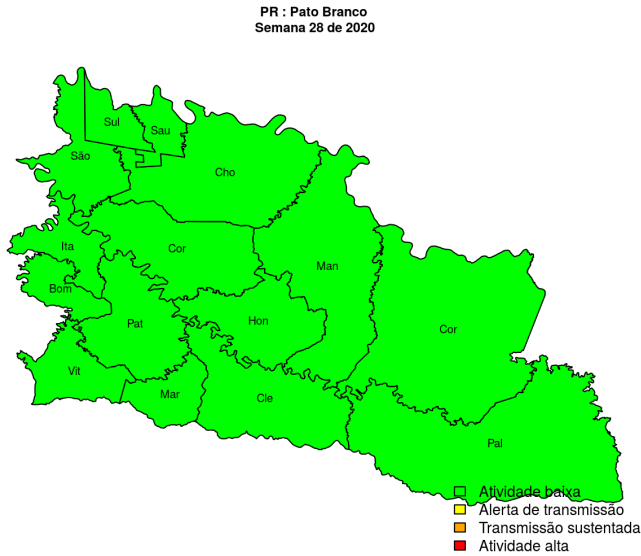
Tabela 6. Resumo das últimas seis semanas epidemiológicas na Regional União da Vitória

SE	temperatura	tweet	casos notif	casos preditos
202023	11.6	1	0	0
202024	12.7	0	0	0
202025	12.0	0	0	0
202026	10.0	3	0	0
202027	7.0	0	0	0
202028	9.3	1	0	0

[hyperlink](#) [vartabver](#) [descrição](#) das variáveis

Regional Pato Branco

Desde o início do ano, 29809 casos de dengue foram registrados na Regional de Saúde, sendo NA na última semana.



Municípios

- Vitorino
- Mariópolis
- Clevelândia
- Coronel Domingos Soares
- Coronel Vivida
- Chopinzinho
- Honório Serpa
- Itapejara d'Oeste
- Mangueirinha
- Palmas
- Pato Branco
- São João
- Sulina
- Bom Sucesso do Sul
- Saudade do Iguçu

Início

Figura 7. Casos notificados de dengue e Índice de menção em mídia social sobre dengue na Regional Pato Branco

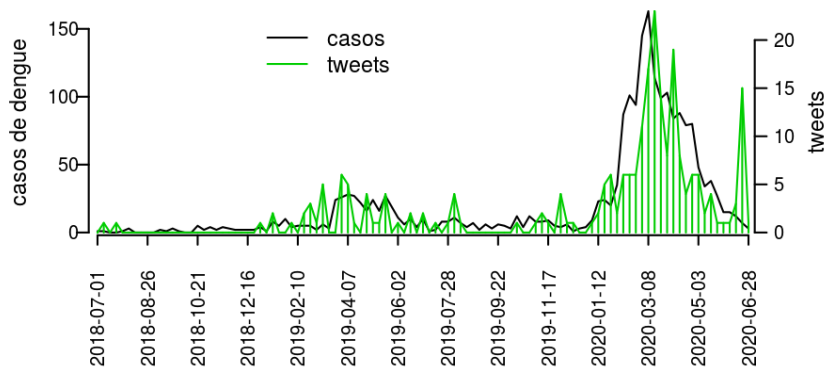


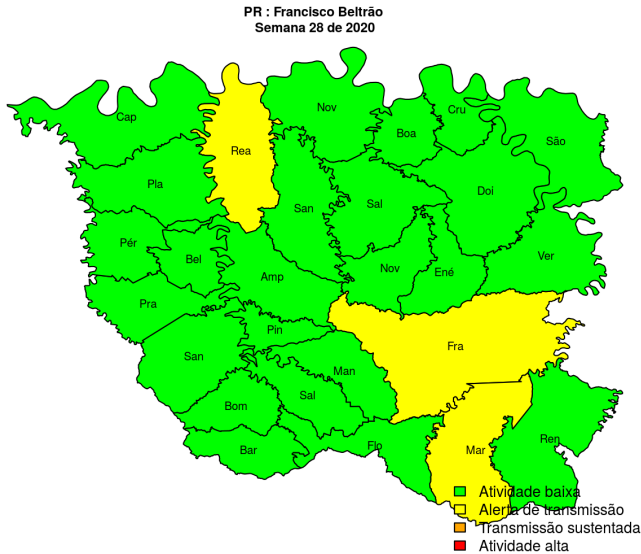
Tabela 7. Resumo das últimas seis semanas epidemiológicas na Regional Pato Branco

SE	temperatura	tweet	casos notif	casos preditos
202023	11.7	1	7	7
202024	17.1	1	7	7
202025	15.6	3	6	6
202026	13.9	15	7	7
202027	8.6	2	3	
202028	12.9	0	0	

[hyperlinkvartabver](#) descrição das variáveis

Regional Francisco Beltrão

Desde o início do ano, 3897 casos de dengue foram registrados na Regional de Saúde, sendo NA na última semana.



Municípios

- Ampére
- Capanema
- Nova Prata do Iguaçu
- Planalto
- Realeza
- Salgado Filho
- Santo Antônio do Sudoeste
- Bela Vista da Caroba
- Cruzeiro do Iguaçu
- Dois Vizinhos
- Boa Esperança do Iguaçu
- Enéas Marques
- Flor da Serra do Sul
- Bom Jesus do Sul
- Francisco Beltrão
- Manfrinópolis
- Marmeleiro
- Nova Esperança do Sudoeste
- Pérola d'Oeste
- Pinhal de São Bento
- Renascença
- Salto do Lontra
- Santa Izabel do Oeste
- São Jorge d'Oeste
- Verê
- Barracão
- Pranchita

[Início](#)

Figura 8. Casos notificados de dengue e Índice de menção em mídia social sobre dengue na Regional Francisco Beltrão

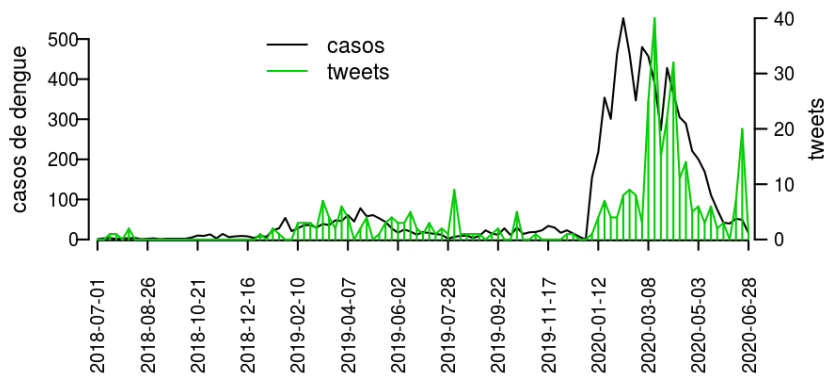


Tabela 8. Resumo das últimas seis semanas epidemiológicas na Regional Francisco Beltrão

SE	temperatura	tweet	casos notif	casos preditos
202023	11.7	3	42	42
202024	17.1	0	40	40
202025	15.6	7	52	52
202026	13.9	19	49	49
202027	8.6	1	16	
202028	12.9	3	0	

[hyperlink](#) [vartab](#) [ver](#) descrição das variáveis

Regional Foz do Iguaçu

Desde o início do ano, 478 casos de dengue foram registrados na Regional de Saúde, sendo NA na última semana.

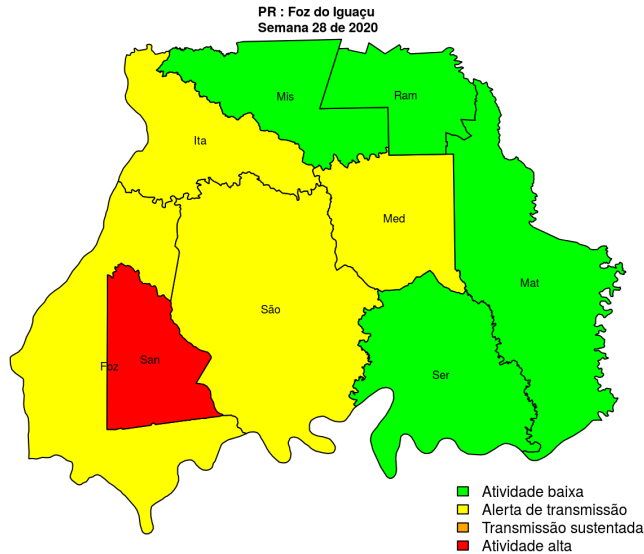


Figura 9. Casos notificados de dengue e Índice de menção em mídia social sobre dengue na Regional Foz do Iguaçu

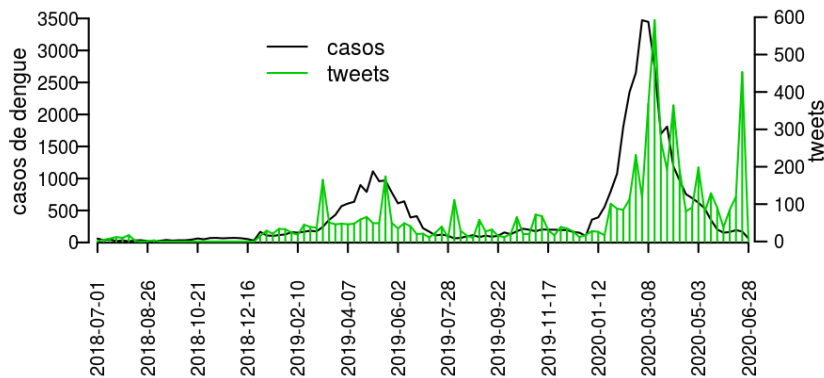


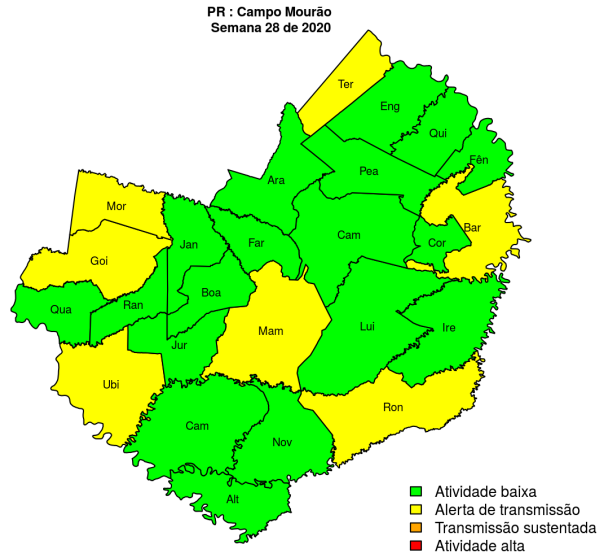
Tabela 9. Resumo das últimas seis semanas epidemiológicas na Regional Foz do Iguaçu

SE	temperatura	tweet	casos notif	casos preditos
202023	11.7	5	156	156
202024	17.1	12	166	166
202025	15.6	13	204	204
202026	13.9	29	182	182
202027	8.6	2	66	
202028	12.9	9	0	

[hyperlink](#) [vartabver](#) [descrição](#) das variáveis

Regional Campo Mourão

Desde o início do ano, 57 casos de dengue foram registrados na Regional de Saúde, sendo NA na última semana.



Municípios

- Barbosa Ferraz
- Campo Mourão
- Fênix
- Corumbataí do Sul
- Quinta do Sol
- Nova Cantu
- Boa Esperança
- Farol
- Goioerê
- Iretama
- Araruna
- Janiópolis
- Juranda
- Luiziana
- Mamborê
- Peabiru
- Quarto Centenário
- Rancho Alegre D'Oeste
- Terra Boa
- Ubitatã
- Campina da Lagoa
- Engenheiro Beltrão
- Roncador
- Altamira do Paraná
- Moreira Sales

Início

Figura 10. Casos notificados de dengue e Índice de menção em mídia social sobre dengue na Regional Campo Mourão

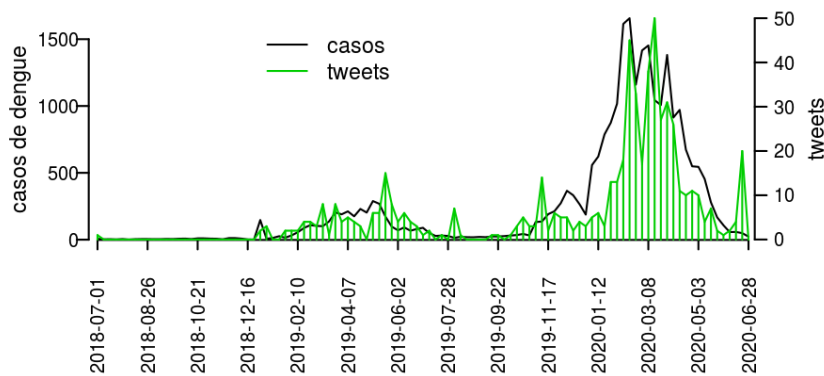


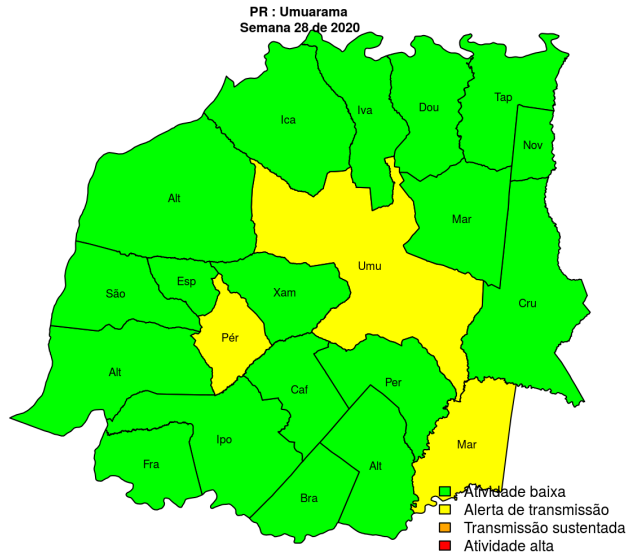
Tabela 10. Resumo das últimas seis semanas epidemiológicas na Regional Campo Mourão

SE	temperatura	tweet	casos notif	casos preditos
202023	16.4	1	112	112
202024	18.0	3	73	73
202025	16.9	4	74	74
202026	17.0	21	56	56
202027	12.1	0	29	
202028	15.6	3	0	

[hyperlink](#) [vartabver](#) [descrição](#) das variáveis

Regional Umuarama

Desde o início do ano, 3758 casos de dengue foram registrados na Regional de Saúde, sendo NA na última semana.



Municípios

- Cafezal do Sul
- Altônia
- Nova Olímpia
- Perobal
- Tapira
- Ivaté
- Alto Piquiri
- Brasilândia do Sul
- Douradina
- Esperança Nova
- Francisco Alves
- Icaraíma
- Iporã
- Maria Helena
- Pérola
- São Jorge do Patrocínio
- Alto Paraíso
- Xambrê
- Cruzeiro do Oeste
- Mariluz
- Umuarama

Início

Figura 11. Casos notificados de dengue e Índice de menção em mídia social sobre dengue na Regional Umuarama

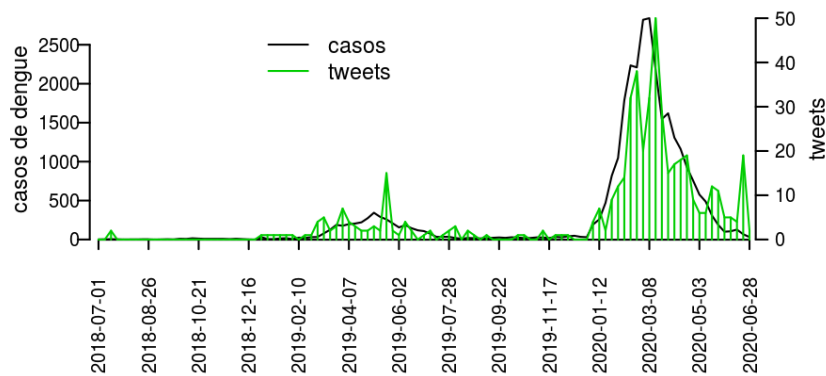


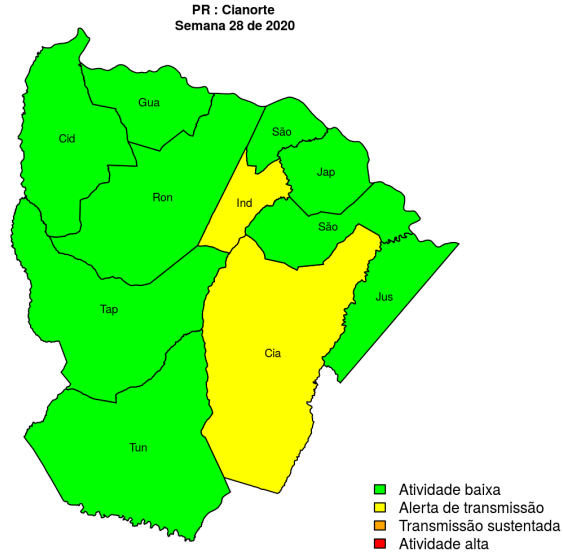
Tabela 11. Resumo das últimas seis semanas epidemiológicas na Regional Umuarama

SE	temperatura	tweet	casos notif	casos preditos
202023	16.4	4	95	95
202024	18.0	5	96	96
202025	16.9	2	120	120
202026	17.0	17	62	62
202027	12.1	2	21	
202028	15.6	6	0	

[hyperlink](#) [vartabver](#) [descrição](#) das variáveis

Regional Cianorte

Desde o início do ano, 7070 casos de dengue foram registrados na Regional de Saúde, sendo NA na última semana.



Municípios

- Jussara
- Tuneiras do Oeste
- Cianorte
- Guaporema
- Indianópolis
- Rondon
- São Tomé
- Cidade Gaúcha
- Japurá
- São Manoel do Paraná
- Tapejara

Início

Figura 12. Casos notificados de dengue e Índice de menção em mídia social sobre dengue na Regional Cianorte

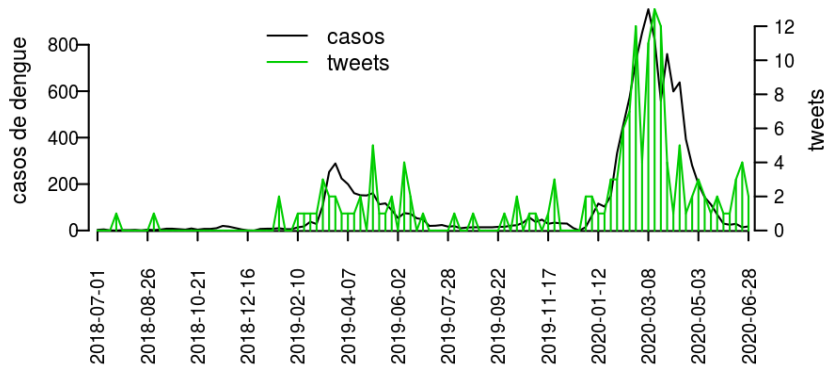


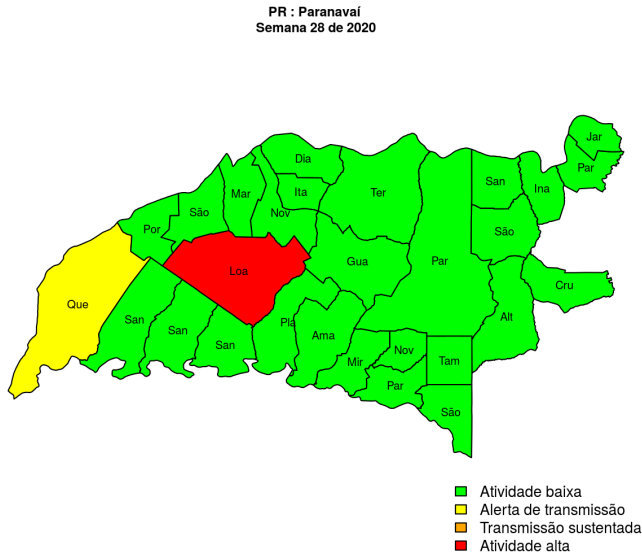
Tabela 12. Resumo das últimas seis semanas epidemiológicas na Regional Cianorte

SE	temperatura	tweet	casos notif	casos preditos
202023	16.4	1	27	27
202024	18.0	1	24	24
202025	16.9	3	25	25
202026	17.0	6	14	14
202027	12.1	2	13	
202028	15.6	0	0	

[hyperlink](#) para descrição das variáveis

Regional Paranavaí

Desde o início do ano, 92956 casos de dengue foram registrados na Regional de Saúde, sendo NA na última semana.



Municípios

- Amaporã
- Cruzeiro do Sul
- Alto Paraná
- Mirador
- Paranapoema
- Planaltina do Paraná
- Santa Cruz de Monte Castelo
- Santa Isabel do Ivaí
- Guairaçá
- Inajá
- Jardim Olinda
- Diamante do Norte
- Marilena
- Nova Aliança do Ivaí
- Paraíso do Norte
- Paranavaí
- Porto Rico
- Santa Mônica
- São Carlos do Ivaí
- São João do Caiuá
- São Pedro do Paraná
- Tamboara
- Terra Rica
- Itaúna do Sul
- Loanda
- Querência do Norte
- Santo Antônio do Caiuá

[Início](#)

Figura 13. Casos notificados de dengue e Índice de menção em mídia social sobre dengue na Regional Paranavaí

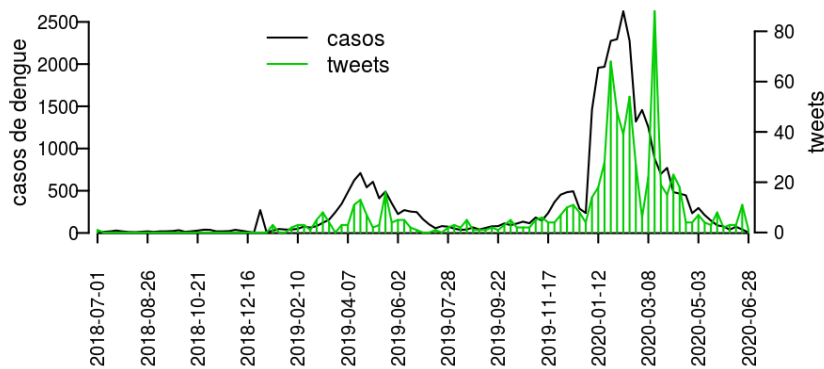


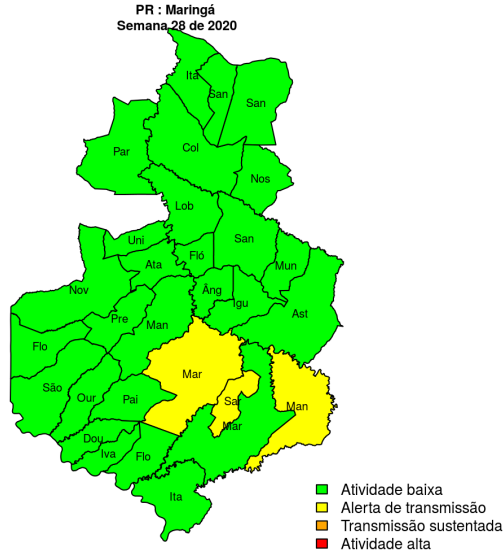
Tabela 13. Resumo das últimas seis semanas epidemiológicas na Regional Paranavaí

SE	temperatura	tweet	casos notif	casos preditos
202023	16.4	2	78	78
202024	18.0	3	39	39
202025	16.9	3	74	74
202026	17.0	11	41	41
202027	12.1	1	7	
202028	15.6	1	0	

[hyperlink](#) [vartabver](#) [descrição](#) das variáveis

Regional Maringá

Desde o início do ano, 46681 casos de dengue foram registrados na Regional de Saúde, sendo NA na última semana.



Municípios

- Doutor Camargo
- Florai
- Munhoz de Melo
- Paçandu
- Presidente Castelo Branco
- São Jorge do Ivaí
- Uniflor
- Itaguajé
- Lobato
- Maringá
- Astorga
- Colorado
- Floresta
- Itambé
- Ivatuba
- Marialva
- Nossa Senhora das Graças
- Nova Esperança
- Ourizona
- Santa Fé
- Santa Inês
- Atalaia
- Santo Inácio
- Sarandi
- Flórida
- Mandaguari
- Iguaraçu
- Mandaguaçu
- Paranacity
- Ângulo

[Início](#)

Figura 14. Casos notificados de dengue e Índice de menção em mídia social sobre dengue na Regional Maringá

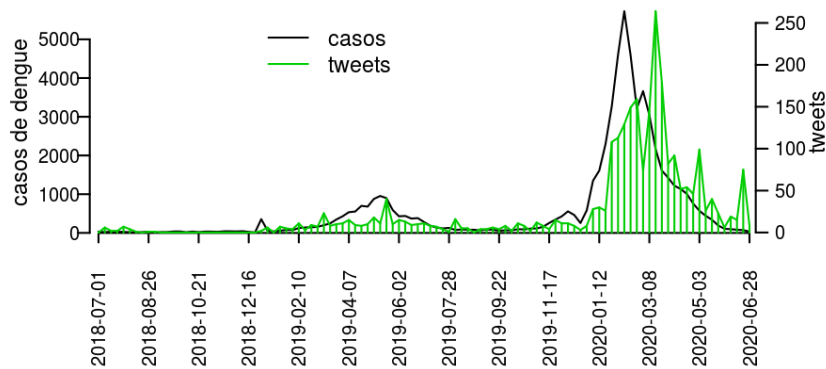


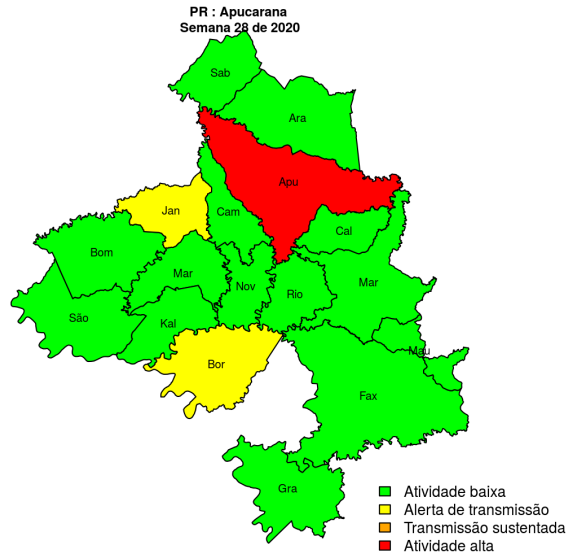
Tabela 14. Resumo das últimas seis semanas epidemiológicas na Regional Maringá

SE	temperatura	tweet	casos notif	casos preditos
202023	16.4	6	124	124
202024	18.0	19	117	117
202025	16.9	16	101	101
202026	17.0	79	71	71
202027	12.1	9	33	
202028	15.6	20	0	

[hyperlinkvartabver descrição das variáveis](#)

Regional Apucarana

Desde o início do ano, 3988 casos de dengue foram registrados na Regional de Saúde, sendo NA na última semana.



Municípios

- Arapongas
- Borrazópolis
- Cambira
- São Pedro do Ivaí
- Jandaia do Sul
- Marilândia do Sul
- Apucarana
- Califórnia
- Kaloré
- Marumbi
- Mauá da Serra
- Novo Itacolomi
- Rio Bom
- Bom Sucesso
- Faxinal
- Grandes Rios
- Sabáudia

[Início](#)

Figura 15. Casos notificados de dengue e Índice de menção em mídia social sobre dengue na Regional Apucarana

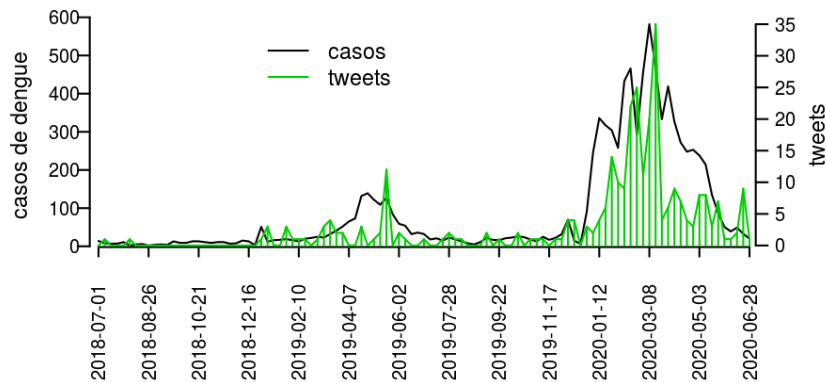


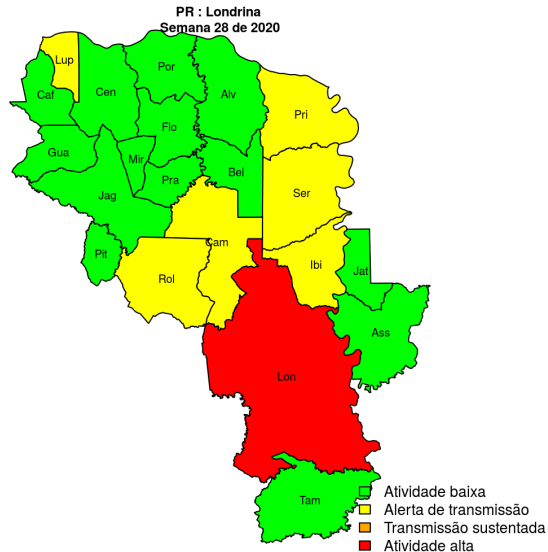
Tabela 15. Resumo das últimas seis semanas epidemiológicas na Regional Apucarana

SE	temperatura	tweet	casos notif	casos preditos
202023	16.4	1	58	58
202024	18.0	1	41	41
202025	16.9	3	55	55
202026	17.0	6	38	38
202027	12.1	1	18	
202028	15.6	4	0	

[hyperlinkvartabver descrição das variáveis](#)

Regional Londrina

Desde o início do ano, 24099 casos de dengue foram registrados na Regional de Saúde, sendo NA na última semana.



Municípios

- Ibiporã
- Lupionópolis
- Assaí
- Bela Vista do Paraíso
- Cafeara
- Centenário do Sul
- Florestópolis
- Guaraci
- Jaguapitã
- Jataizinho
- Londrina
- Miraselva
- Porecatu
- Prado Ferreira
- Primeiro de Maio
- Sertãozinho
- Tamarana
- Alvorada do Sul
- Cambé
- Pitangueiras
- Rolândia

[Início](#)

Figura 16. Casos notificados de dengue e Índice de menção em mídia social sobre dengue na Regional Londrina

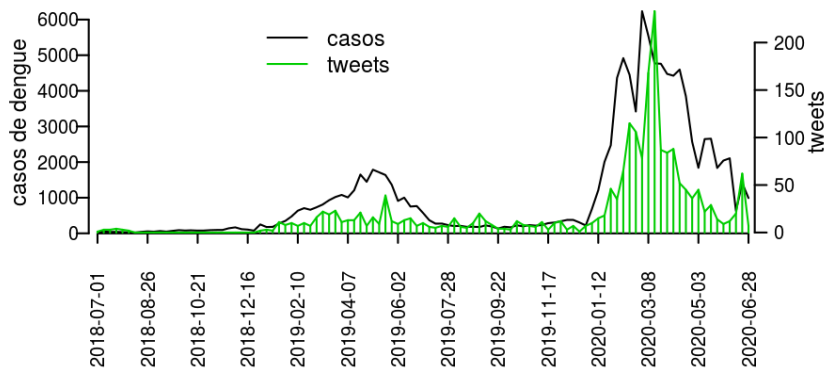


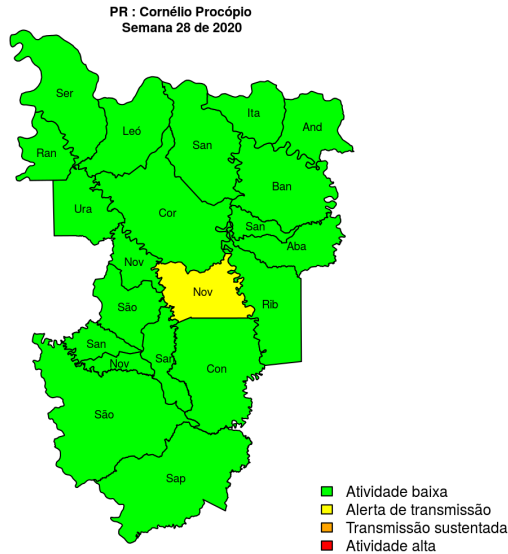
Tabela 16. Resumo das últimas seis semanas epidemiológicas na Regional Londrina

SE	temperatura	tweet	casos notif	casos preditos
202023	16.4	9	2126	2126
202024	18.0	12	2178	2178
202025	16.9	20	704	704
202026	17.0	64	1422	1422
202027	12.1	7	995	
202028	15.6	13	0	

[hyperlink](#) [vartabver](#) [descrição](#) das variáveis

Regional Cornélio Procópio

Desde o início do ano, 976 casos de dengue foram registrados na Regional de Saúde, sendo NA na última semana.



Municípios

- Bandeirantes
- Itambaracá
- Nova Fátima
- Nova Santa Bárbara
- Ribeirão do Pinhal
- Santa Cecília do Pavão
- Santa Mariana
- Santo Antônio do Paraíso
- São Jerônimo da Serra
- Sapopema
- Sertaneja
- Uraí
- Congonhinhas
- Andirá
- Abatiá
- Cornélio Procópio
- Leopólis
- Nova América da Colina
- Rancho Alegre
- Santa Amélia
- São Sebastião da Amoreira

[Início](#)

Figura 17. Casos notificados de dengue e Índice de menção em mídia social sobre dengue na Regional Cornélio Procópio

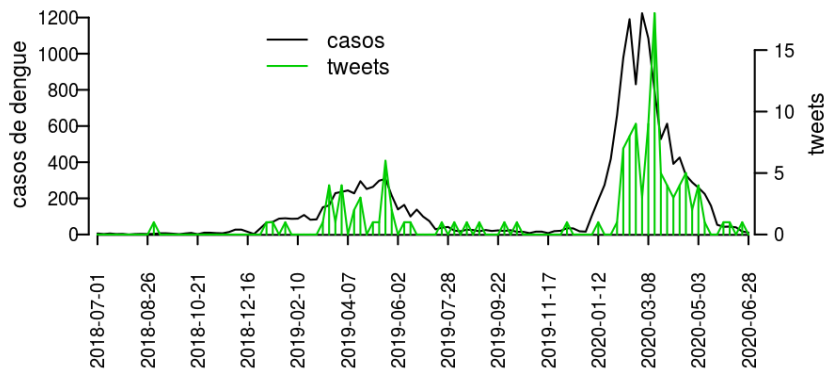


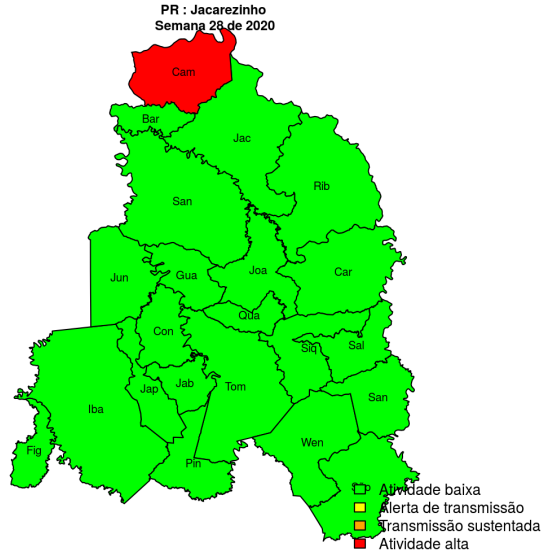
Tabela 17. Resumo das últimas seis semanas epidemiológicas na Regional Cornélio Procópio

SE	temperatura	tweet	casos notif	casos preditos
202023	16.4	1	43	43
202024	18.0	1	44	44
202025	16.9	0	40	40
202026	17.0	1	17	17
202027	12.1	0	11	
202028	15.6	2	0	

[hyperlink](#) [vartabver](#) [descrição](#) das variáveis

Regional Jacarezinho

Desde o início do ano, 483 casos de dengue foram registrados na Regional de Saúde, sendo NA na última semana.



Municípios

- Barra do Jacaré
- Cambará
- Carlópolis
- Conselheiro Mairinck
- Guapirama
- Jaboti
- Japira
- Joaquim Távora
- Jundiá do Sul
- Quatiguá
- Ribeirão Claro
- Salto do Itararé
- Santo Antônio da Platina
- Siqueira Campos
- Wenceslau Braz
- Figueira
- Ibaiti
- Jacarezinho
- Pinhalão
- Santana do Itararé
- São José da Boa Vista
- Tomazina

Início

Figura 18. Casos notificados de dengue e Índice de menção em mídia social sobre dengue na Regional Jacarezinho

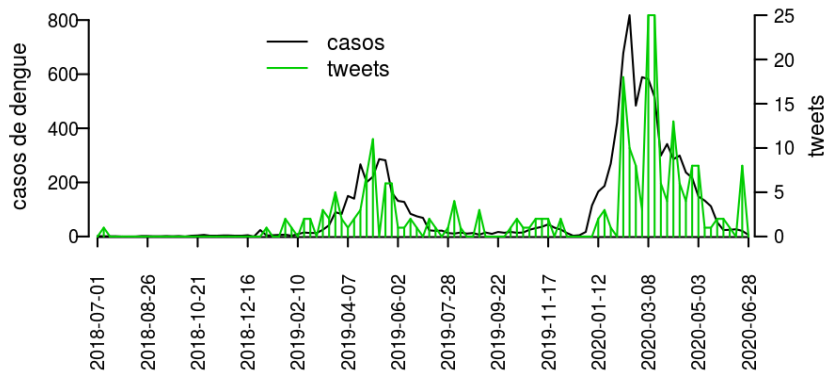


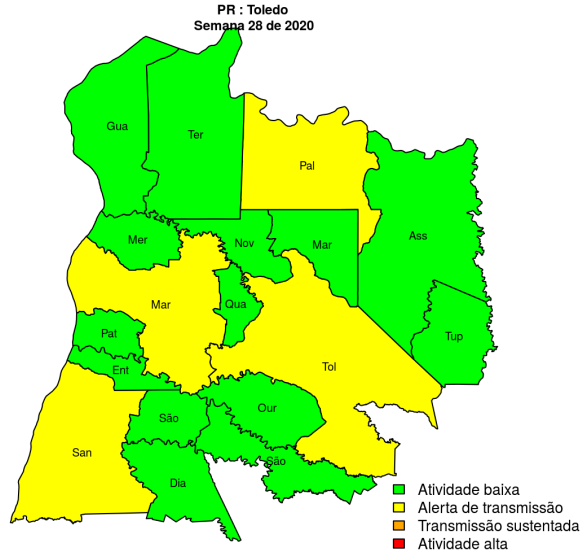
Tabela 18. Resumo das últimas seis semanas epidemiológicas na Regional Jacarezinho

SE	temperatura	tweet	casos notif	casos preditos
202023	16.4	2	24	24
202024	18.0	1	25	25
202025	16.9	0	27	27
202026	17.0	8	21	21
202027	12.1	0	6	
202028	15.6	4	0	

[hyperlink](#) [vartabver](#) [descrição](#) das variáveis

Regional Toledo

Desde o início do ano, 374 casos de dengue foram registrados na Regional de Saúde, sendo NA na última semana.



Municípios

- Diamante D'Oeste
- Entre Rios do Oeste
- Guaíra
- Marechal Cândido Rondon
- Mercedes
- Nova Santa Rosa
- Ouro Verde do Oeste
- Palotina
- Pato Bragado
- Quatro Pontes
- Santa Helena
- São José das Palmeiras
- São Pedro do Iguaçu
- Terra Roxa
- Toledo
- Tupãssi
- Assis Chateaubriand
- Maripá

Início

Figura 19. Casos notificados de dengue e Índice de menção em mídia social sobre dengue na Regional Toledo

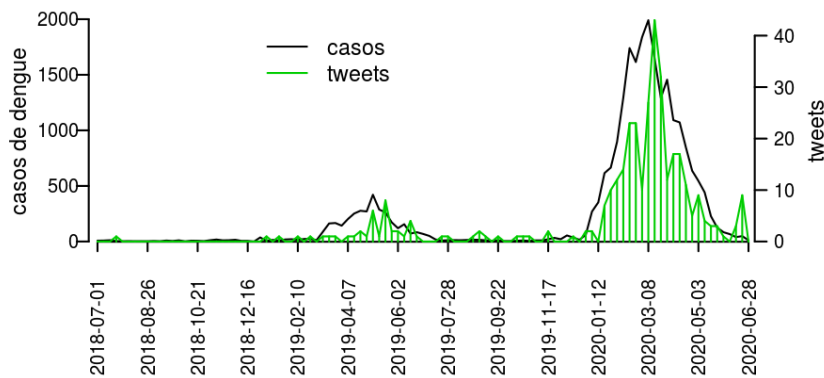


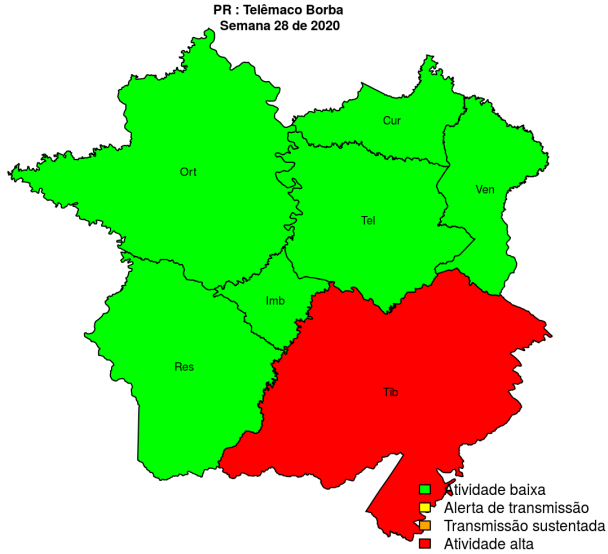
Tabela 19. Resumo das últimas seis semanas epidemiológicas na Regional Toledo

SE	temperatura	tweet	casos notif	casos preditos
202023	11.7	1	84	84
202024	17.1	0	67	67
202025	15.6	3	40	40
202026	13.9	9	49	49
202027	8.6	0	11	
202028	12.9	0	0	

[hyperlink](#) [vartabver](#) [descrição](#) das variáveis

Regional Telêmaco Borba

Desde o início do ano, 20969 casos de dengue foram registrados na Regional de Saúde, sendo NA na última semana.



Municípios

- Curiúva
- Imbaú
- Reserva
- Tibagi
- Ortigueira
- Telêmaco Borba
- Ventania

Início

Figura 20. Casos notificados de dengue e Índice de menção em mídia social sobre dengue na Regional Telêmaco Borba

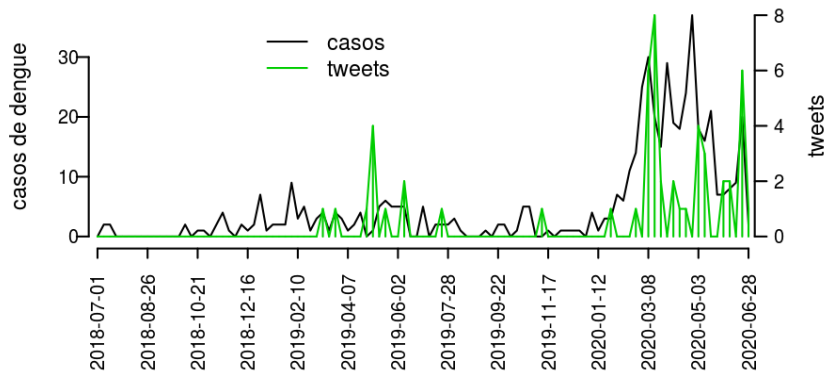


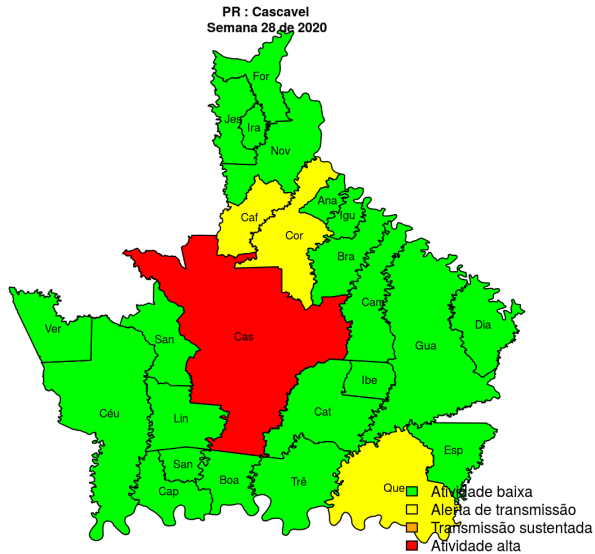
Tabela 20. Resumo das últimas seis semanas epidemiológicas na Regional Telêmaco Borba

SE	temperatura	tweet	casos notif	casos preditos
202023	16.4	2	7	7
202024	18.0	2	8	8
202025	16.9	0	9	9
202026	17.0	6	20	20
202027	12.1	1	2	
202028	15.6	0	0	

[hyperlinkvartabver descrição das variáveis](#)

Regional Cascavel

Desde o início do ano, 27510 casos de dengue foram registrados na Regional de Saúde, sendo NA na última semana.



Municípios

- Céu Azul
- Nova Aurora
- Santa Tereza do Oeste
- Três Barras do Paraná
- Anahy
- Boa Vista da Aparecida
- Braganey
- Cafelândia
- Campo Bonito
- Capitão Leônidas Marques
- Cascavel
- Corbélia
- Catanduvas
- Diamante do Sul
- Espigão Alto do Iguaçu
- Guaraniaçu
- Ibema
- Iguatu
- Iracema do Oeste
- Jesuítas
- Lindoeste
- Quedas do Iguaçu
- Santa Lúcia
- Vera Cruz do Oeste
- Formosa do Oeste

Início

Figura 21. Casos notificados de dengue e Índice de menção em mídia social sobre dengue na Regional Cascavel

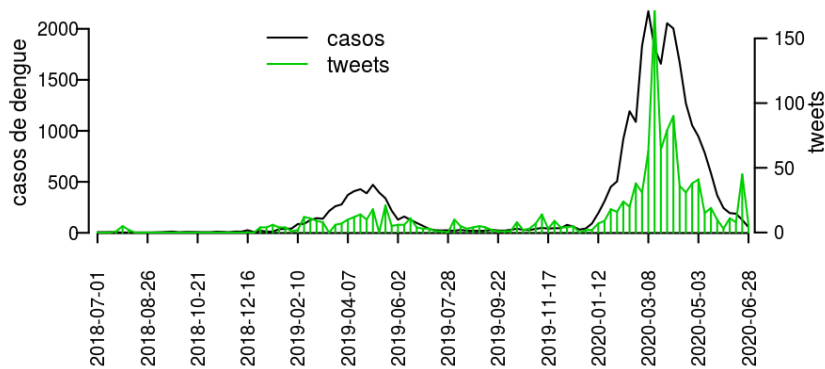


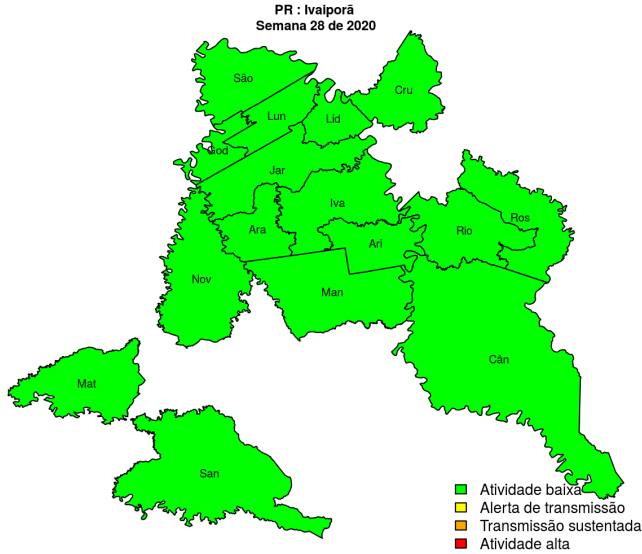
Tabela 21. Resumo das últimas seis semanas epidemiológicas na Regional Cascavel

SE	temperatura	tweet	casos notif	casos preditos
202023	11.7	4	241	241
202024	17.1	8	175	175
202025	15.6	8	171	171
202026	13.9	31	123	123
202027	8.6	5	68	
202028	12.9	6	0	

[hyperlink](#) [vartabver](#) [descrição](#) das variáveis

Regional Ivaiporã

Desde o início do ano, 31 casos de dengue foram registrados na Regional de Saúde, sendo NA na última semana.



Municípios

- Ariranha do Ivaí
- Ivaiporã
- Cruzmaltina
- Godoy Moreira
- Jardim Alegre
- Lidianópolis
- Lunardelli
- Manoel Ribas
- Mato Rico
- Nova Tebas
- Rio Branco do Ivaí
- Rosário do Ivaí
- Santa Maria do Oeste
- São João do Ivaí
- Arapuã
- Cândido de Abreu

Início

Figura 22. Casos notificados de dengue e Índice de menção em mídia social sobre dengue na Regional Ivaiporã

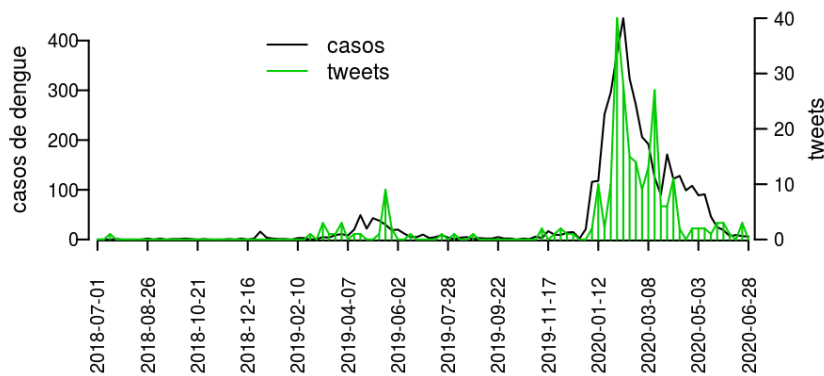


Tabela 22. Resumo das últimas seis semanas epidemiológicas na Regional Ivaiporã

SE	temperatura	tweet	casos notif	casos preditos
202023	16.4	3	19	19
202024	18.0	1	7	7
202025	16.9	0	9	9
202026	17.0	3	7	7
202027	12.1	0	6	
202028	15.6	0	0	

[hyperlink](#) [vartabver](#) [descrição](#) das variáveis

Resumo da situação epidemiológica da dengue nos municípios de Paraná, na semana 28 de 2020

Município	Regional	Temperatura	Tweets	Casos	Incidencia	Rt	Nível
Amaporã	Paranavaí	15.6	0				verde
Ampére	Francisco Beltrão	12.9	0				verde
Arapongas	Apucarana	15.6	2				verde
Barbosa Ferraz	Campo Mourão	15.6	0				amarelo
Bituruna	União da Vitória	9.3	0				verde
Boa Ventura de São Roque	Guarapuava	9.3	0				verde
Borrazópolis	Apucarana	15.6	0				amarelo
Cafezal do Sul	Umuarama	15.6	0				verde
Cambira	Apucarana	15.6	0				verde
Campo Mourão	Campo Mourão	15.6	0				verde
Capanema	Francisco Beltrão	12.9	0				verde
Céu Azul	Cascavel	12.9	0				verde
Cruzeiro do Sul	Paranavaí	15.6	0				verde
Doutor Camargo	Maringá	15.6	0				verde
Fênix	Campo Mourão	15.6	0				verde
Floraí	Maringá	15.6	0				verde
Altônia	Umuarama	15.6	0				verde
Alto Paraná	Paranavaí	15.6	0				verde
Corumbataí do Sul	Campo Mourão	15.6	0				verde
Matelândia	Foz do Iguaçu	12.9	0				verde
Mirador	Paranavaí	15.6	0				verde
Munhoz de Melo	Maringá	15.6	0				verde
Nova Aurora	Cascavel	12.9	0				verde
Nova Olímpia	Umuarama	15.6	0				verde
Nova Prata do Iguaçu	Francisco Beltrão	12.9	1				verde
Paiçandu	Maringá	15.6	0				verde
Palmital	Guarapuava	9.3	0				verde
Paranapoema	Paranavaí	15.6	0				verde
Paulo Frontin	União da Vitória	9.3	0				verde
Perobal	Umuarama	15.6	0				verde
Pinhão	Guarapuava	9.3	0				verde
Planaltina do Paraná	Paranavaí	15.6	0				verde
Planalto	Francisco Beltrão	12.9	0				verde
Porto Barreiro	Guarapuava	9.3	0				verde
Presidente Castelo Branco	Maringá	15.6	0				verde
Prudentópolis	Guarapuava	9.3	0				verde
Quinta do Sol	Campo Mourão	15.6	0				verde
Realeza	Francisco Beltrão	12.9	0				amarelo
Rio Azul	Iratí	9.3	0				verde
Salgado Filho	Francisco Beltrão	12.9	0				verde
Santa Cruz de Monte Castelo	Paranavaí	15.6	0				verde
Santa Isabel do Ivaí	Paranavaí	15.6	0				verde
Santa Tereza do Oeste	Cascavel	12.9	0				verde
São Jorge do Ivaí	Maringá	15.6	0				verde
São Mateus do Sul	União da Vitória	9.3	0				verde
São Pedro do Ivaí	Apucarana	15.6	1				verde
Sengés	Ponta Grossa	9.3	0				verde
Tapira	Umuarama	15.6	0				verde
Três Barras do Paraná	Cascavel	12.9	0				verde
União da Vitória	União da Vitória	9.3	1				verde
Uniflor	Maringá	15.6	0				verde
Vitorino	Pato Branco	12.9	0				verde

Continua na próxima página

Município	Regional	Temperatura	Tweets	Casos	Incidencia	Rt	Nível
Nova Cantu	Campo Mourão	15.6	0				verde
Santo Antônio do Sudoeste	Francisco Beltrão	12.9	0				verde
Foz do Jordão	Guarapuava	9.3	0				verde
Goioxim	Guarapuava	9.3	0				verde
Guairaçá	Paranavaí	15.6	0				verde
Ibiporã	Londrina	15.6	0				amarelo
Inajá	Paranavaí	15.6	0				verde
Itaguajé	Maringá	15.6	0				verde
Ivaté	Umuarama	15.6	0				verde
Jandaia do Sul	Apucarana	15.6	0				amarelo
Jardim Olinda	Paranavaí	15.6	0				verde
Jussara	Cianorte	15.6	0				verde
Lobato	Maringá	15.6	0				verde
Lupionópolis	Londrina	15.6	0				amarelo
Mallet	Iratí	9.3	0				verde
Marilândia do Sul	Apucarana	15.6	0				verde
Maringá	Maringá	15.6	18				amarelo
Tuneiras do Oeste	Cianorte	15.6	0				verde
Mariópolis	Pato Branco	12.9	0				verde
Alto Piquiri	Umuarama	15.6	0				verde
Cruz Machado	União da Vitória	9.3	0				verde
Paranaguá	Paranaguá	9.3	7				vermelho
Piên	Curitiba	9.3	0				verde
Pinhais	Curitiba	9.3	2				verde
Piraquara	Curitiba	9.3	0				verde
Pontal do Paraná	Paranaguá	9.3	0				verde
Quatro Barras	Curitiba	9.3	0				verde
Quitandinha	Curitiba	9.3	0				verde
Rio Branco do Sul	Curitiba	9.3	0				verde
São José dos Pinhais	Curitiba	9.3	2				verde
Tijucas do Sul	Curitiba	9.3	0				verde
Tunas do Paraná	Curitiba	9.3	0				verde
Castro	Ponta Grossa	9.3	0				verde
Cerro Azul	Curitiba	9.3	1				verde
Colombo	Curitiba	9.3	1				verde
Contenda	Curitiba	9.3	0				verde
Guaraqueçaba	Paranaguá	9.3	0				verde
Guaratuba	Paranaguá	9.3	0				amarelo
Itaperuçu	Curitiba	9.3	0				verde
Doutor Ulysses	Curitiba	9.3	0				verde
Adrianópolis	Curitiba	9.3	0				verde
Agudos do Sul	Curitiba	9.3	0				verde
Antonina	Paranaguá	9.3	0				verde
Arapoti	Ponta Grossa	9.3	0				verde
Araucária	Curitiba	9.3	0				verde
Bocaiúva do Sul	Curitiba	9.3	0				verde
Campina Grande do Sul	Curitiba	9.3	0				verde
Campo do Tenente	Curitiba	9.3	0				verde
Campo Magro	Curitiba	9.3	0				verde
Ivaí	Ponta Grossa	9.3	0				verde
Jaguariaíva	Ponta Grossa	9.3	0				verde
Mandirituba	Curitiba	9.3	0				verde
Matinhos	Paranaguá	9.3	1				verde
Fazenda Rio Grande	Curitiba	9.3	1				verde
Morretes	Paranaguá	9.3	0				vermelho

Continua na próxima página

Município	Regional	Temperatura	Tweets	Casos	Incidencia	Rt	Nível
Campina do Simão	Guarapuava	9.3	0				verde
Candói	Guarapuava	9.3	0				verde
Clevelândia	Pato Branco	12.9	0				verde
Bela Vista da Caroba	Francisco Beltrão	12.9	0				verde
Coronel Domingos Soares	Pato Branco	12.9	0				verde
Coronel Vivida	Pato Branco	12.9	0				verde
Anahy	Cascavel	12.9	0				verde
Cruzeiro do Iguaçu	Francisco Beltrão	12.9	0				verde
Dois Vizinhos	Francisco Beltrão	12.9	0				verde
Cantagalo	Guarapuava	9.3	0				verde
Chopinzinho	Pato Branco	12.9	0				verde
Antônio Olinto	União da Vitória	9.3	0				verde
Boa Esperança	Campo Mourão	15.6	0				verde
Boa Esperança do Iguaçu	Francisco Beltrão	12.9	0				verde
Enéas Marques	Francisco Beltrão	12.9	0				verde
Farol	Campo Mourão	15.6	1				verde
Fernandes Pinheiro	Iratí	9.3	0				verde
Flor da Serra do Sul	Francisco Beltrão	12.9	0				verde
Foz do Iguaçu	Foz do Iguaçu	12.9	8				amarelo
Bom Jesus do Sul	Francisco Beltrão	12.9	0				verde
Francisco Beltrão	Francisco Beltrão	12.9	1				amarelo
General Carneiro	União da Vitória	9.3	0				verde
Goioerê	Campo Mourão	15.6	0				amarelo
Guamiranga	Iratí	9.3	0				verde
Honório Serpa	Pato Branco	12.9	0				verde
Imbituva	Iratí	9.3	0				verde
Inácio Martins	Iratí	9.3	0				verde
Irati	Iratí	9.3	1				verde
Iretama	Campo Mourão	15.6	0				verde
Itapejara d'Oeste	Pato Branco	12.9	0				verde
Laranjeiras do Sul	Guarapuava	9.3	0				verde
Manfrinópolis	Francisco Beltrão	12.9	0				verde
Mangueirinha	Pato Branco	12.9	0				verde
Marmeleiro	Francisco Beltrão	12.9	0				amarelo
Marquinho	Guarapuava	9.3	0				verde
Medianeira	Foz do Iguaçu	12.9	0				amarelo
Missal	Foz do Iguaçu	12.9	0				verde
Nova Esperança do Sudoeste	Francisco Beltrão	12.9	0				verde
Nova Laranjeiras	Guarapuava	9.3	0				verde
Palmas	Pato Branco	12.9	0				verde
Palmeira	Ponta Grossa	9.3	0				verde
Pato Branco	Pato Branco	12.9	0				verde
Paula Freitas	União da Vitória	9.3	0				verde
Pérola d'Oeste	Francisco Beltrão	12.9	0				verde
Pinhal de São Bento	Francisco Beltrão	12.9	0				verde
Piraí do Sul	Ponta Grossa	9.3	0				verde
Ponta Grossa	Ponta Grossa	9.3	1				verde
Porto Amazonas	Ponta Grossa	9.3	0				verde
Porto Vitória	União da Vitória	9.3	0				verde
Ramilândia	Foz do Iguaçu	12.9	0				verde
Rebouças	Iratí	9.3	0				verde
Renascença	Francisco Beltrão	12.9	0				verde
Reserva do Iguaçu	Guarapuava	9.3	0				verde
Salto do Lontra	Francisco Beltrão	12.9	0				verde
Santa Izabel do Oeste	Francisco Beltrão	12.9	0				verde

Continua na próxima página

Município	Regional	Temperatura	Tweets	Casos	Incidencia	Rt	Nível
São João	Pato Branco	12.9	0				verde
São João do Triunfo	Ponta Grossa	9.3	0				verde
São Jorge d'Oeste	Francisco Beltrão	12.9	0				verde
São Miguel do Iguaçu	Foz do Iguaçu	12.9	0				amarelo
Serranópolis do Iguaçu	Foz do Iguaçu	12.9	0				verde
Sulina	Pato Branco	12.9	0				verde
Teixeira Soares	Iratí	9.3	0				verde
Verê	Francisco Beltrão	12.9	0				verde
Virmond	Guarapuava	9.3	0				verde
Araruna	Campo Mourão	15.6	0				verde
Barracão	Francisco Beltrão	12.9	1				verde
Assaí	Londrina	15.6	0				verde
Apucarana	Apucarana	15.6	1				vermelho
Astorga	Maringá	15.6	0				verde
Bela Vista do Paraíso	Londrina	15.6	0				verde
Brasilândia do Sul	Umuarama	15.6	0				verde
Cafeara	Londrina	15.6	0				verde
Califórnia	Apucarana	15.6	0				verde
Centenário do Sul	Londrina	15.6	0				verde
Cianorte	Cianorte	15.6	0				amarelo
Colorado	Maringá	15.6	0				verde
Diamante do Norte	Paranavaí	15.6	0				verde
Douradina	Umuarama	15.6	0				verde
Esperança Nova	Umuarama	15.6	0				verde
Floresta	Maringá	15.6	0				verde
Florestópolis	Londrina	15.6	0				verde
Francisco Alves	Umuarama	15.6	0				verde
Guaporema	Cianorte	15.6	0				verde
Guaraci	Londrina	15.6	0				verde
Icaraíma	Umuarama	15.6	0				verde
Indianópolis	Cianorte	15.6	0				amarelo
Iporã	Umuarama	15.6	0				verde
Itambé	Maringá	15.6	0				verde
Ivatuba	Maringá	15.6	0				verde
Jaguapitã	Londrina	15.6	0				verde
Janiópolis	Campo Mourão	15.6	0				verde
Jataizinho	Londrina	15.6	0				verde
Juranda	Campo Mourão	15.6	0				verde
Kaloré	Apucarana	15.6	0				verde
Londrina	Londrina	15.6	13				vermelho
Luiziana	Campo Mourão	15.6	0				verde
Mamborê	Campo Mourão	15.6	0				amarelo
Maria Helena	Umuarama	15.6	0				verde
Marialva	Maringá	15.6	0				verde
Marilena	Paranavaí	15.6	0				verde
Marumbi	Apucarana	15.6	0				verde
Mauá da Serra	Apucarana	15.6	0				verde
Miraselva	Londrina	15.6	0				verde
Nossa Senhora das Graças	Maringá	15.6	0				verde
Nova Aliança do Ivaí	Paranavaí	15.6	0				verde
Nova Esperança	Maringá	15.6	0				verde
Novo Itacolomi	Apucarana	15.6	0				verde
Ourizona	Maringá	15.6	0				verde
Paraíso do Norte	Paranavaí	15.6	0				verde
Paranavaí	Paranavaí	15.6	0				verde

Continua na próxima página

Município	Regional	Temperatura	Tweets	Casos	Incidencia	Rt	Nível
Peabiru	Campo Mourão	15.6	0				verde
Pérola	Umuarama	15.6	0				amarelo
Porecatu	Londrina	15.6	0				verde
Porto Rico	Paranavaí	15.6	0				verde
Quarto Centenário	Campo Mourão	15.6	1				verde
Rancho Alegre D'Oeste	Campo Mourão	15.6	0				verde
Rio Bom	Apucarana	15.6	0				verde
Rondon	Cianorte	15.6	0				verde
Santa Fé	Maringá	15.6	0				verde
Santa Inês	Maringá	15.6	0				verde
Santa Mônica	Paranavaí	15.6	0				verde
São Carlos do Ivaí	Paranavaí	15.6	0				verde
São João do Caiuá	Paranavaí	15.6	0				verde
São Jorge do Patrocínio	Umuarama	15.6	0				verde
São Pedro do Paraná	Paranavaí	15.6	0				verde
São Tomé	Cianorte	15.6	0				verde
Tamboara	Paranavaí	15.6	0				verde
Terra Boa	Campo Mourão	15.6	1				amarelo
Terra Rica	Paranavaí	15.6	0				verde
Ubiratã	Campo Mourão	15.6	0				amarelo
Alto Paraíso	Umuarama	15.6	0				verde
Xambrê	Umuarama	15.6	0				verde
Ariranha do Ivaí	Ivaiporã	15.6	0				verde
Bandeirantes	Cornélio Procópio	15.6	0				verde
Barra do Jacaré	Jacarezinho	15.6	0				verde
Cambará	Jacarezinho	15.6	0				vermelho
Carlópolis	Jacarezinho	15.6	0				verde
Ivaiporã	Ivaiporã	15.6	0				verde
Conselheiro Mairinck	Jacarezinho	15.6	0				verde
Cruzmaltina	Ivaiporã	15.6	0				verde
Curiúva	Telêmaco Borba	15.6	0				verde
Diamante D'Oeste	Toledo	12.9	0				verde
Entre Rios do Oeste	Toledo	12.9	0				verde
Godoy Moreira	Ivaiporã	15.6	0				verde
Guaíra	Toledo	12.9	0				verde
Guapirama	Jacarezinho	15.6	0				verde
Imbaú	Telêmaco Borba	15.6	0				verde
Itambaracá	Cornélio Procópio	15.6	0				verde
Jaboti	Jacarezinho	15.6	0				verde
Japira	Jacarezinho	15.6	0				verde
Jardim Alegre	Ivaiporã	15.6	0				verde
Joaquim Távora	Jacarezinho	15.6	0				verde
Jundiá do Sul	Jacarezinho	15.6	0				verde
Lidianópolis	Ivaiporã	15.6	0				verde
Lunardelli	Ivaiporã	15.6	0				verde
Manoel Ribas	Ivaiporã	15.6	0				verde
Marechal Cândido Rondon	Toledo	12.9	0				amarelo
Mato Rico	Ivaiporã	15.6	0				verde
Mercedes	Toledo	12.9	0				verde
Nova Fátima	Cornélio Procópio	15.6	0				amarelo
Nova Santa Bárbara	Cornélio Procópio	15.6	0				verde
Nova Santa Rosa	Toledo	12.9	0				verde
Nova Tebas	Ivaiporã	15.6	0				verde
Ouro Verde do Oeste	Toledo	12.9	0				verde
Palotina	Toledo	12.9	0				amarelo

Continua na próxima página

Município	Regional	Temperatura	Tweets	Casos	Incidencia	Rt	Nível
Pato Bragado	Toledo	12.9	0				verde
Prado Ferreira	Londrina	15.6	0				verde
Primeiro de Maio	Londrina	15.6	0				amarelo
Quatiguá	Jacarezinho	15.6	0				verde
Quatro Pontes	Toledo	12.9	0				verde
Reserva	Telêmaco Borba	15.6	0				verde
Ribeirão Claro	Jacarezinho	15.6	0				verde
Ribeirão do Pinhal	Cornélio Procópio	15.6	1				verde
Rio Branco do Ivaí	Ivaiporã	15.6	0				verde
Rosário do Ivaí	Ivaiporã	15.6	0				verde
Salto do Itararé	Jacarezinho	15.6	0				verde
Santa Cecília do Pavão	Cornélio Procópio	15.6	0				verde
Santa Helena	Toledo	12.9	0				amarelo
Santa Maria do Oeste	Ivaiporã	15.6	0				verde
Santa Mariana	Cornélio Procópio	15.6	0				verde
Santo Antônio da Platina	Jacarezinho	15.6	2				verde
Santo Antônio do Paraíso	Cornélio Procópio	15.6	0				verde
São Jerônimo da Serra	Cornélio Procópio	15.6	0				verde
São João do Ivaí	Ivaiporã	15.6	0				verde
São José das Palmeiras	Toledo	12.9	0				verde
São Pedro do Iguaçu	Toledo	12.9	0				verde
Sapopema	Cornélio Procópio	15.6	0				verde
Sertaneja	Cornélio Procópio	15.6	0				verde
Sertanópolis	Londrina	15.6	0				amarelo
Siqueira Campos	Jacarezinho	15.6	0				verde
Tamarana	Londrina	15.6	0				verde
Terra Roxa	Toledo	12.9	0				verde
Tibagi	Telêmaco Borba	15.6	0				vermelho
Toledo	Toledo	12.9	0				amarelo
Tupãssi	Toledo	12.9	0				verde
Uraí	Cornélio Procópio	15.6	0				verde
Wenceslau Braz	Jacarezinho	15.6	0				verde
Congonhinhas	Cornélio Procópio	15.6	0				verde
Andirá	Cornélio Procópio	15.6	0				verde
Arapuã	Ivaiporã	15.6	0				verde
Abatiá	Cornélio Procópio	15.6	0				verde
Campo Bonito	Cascavel	12.9	0				verde
Capitão Leônidas Marques	Cascavel	12.9	0				verde
Cascavel	Cascavel	12.9	6				vermelho
Atalaia	Maringá	15.6	0				verde
Bom Sucesso do Sul	Pato Branco	12.9	0				verde
Campina da Lagoa	Campo Mourão	15.6	0				verde
Corbélia	Cascavel	12.9	0				amarelo
Sarandi	Maringá	15.6	0				amarelo
Flórida	Maringá	15.6	0				verde
Catanduvas	Cascavel	12.9	0				verde
Diamante do Sul	Cascavel	12.9	0				verde
Espigão Alto do Iguaçu	Cascavel	12.9	0				verde
Guaraniaçu	Cascavel	12.9	0				verde
Íbema	Cascavel	12.9	0				verde
Iguatu	Cascavel	12.9	0				verde
Iracema do Oeste	Cascavel	12.9	0				verde
Jesuítas	Cascavel	12.9	0				verde
Lindoeste	Cascavel	12.9	0				verde
Quedas do Iguaçu	Cascavel	12.9	0				amarelo

Continua na próxima página

Município	Regional	Temperatura	Tweets	Casos	Incidencia	Rt	Nível
Santa Lúcia	Cascavel	12.9	0				verde
Vera Cruz do Oeste	Cascavel	12.9	0				verde
Formosa do Oeste	Cascavel	12.9	0				verde
Guarapuava	Guarapuava	9.3	1				verde
Itaipulândia	Foz do Iguaçu	12.9	0				amarelo
Laranjal	Guarapuava	9.3	0				verde
Mandaguari	Maringá	15.6	0				amarelo
Roncador	Campo Mourão	15.6	0				amarelo
Altamira do Paraná	Campo Mourão	15.6	0				verde
Rio Negro	Curitiba	9.3	0				verde
Carambeí	Ponta Grossa	9.3	0				verde
Curitiba	Curitiba	9.3	49				verde
Ipiranga	Ponta Grossa	9.3	0				verde
Almirante Tamandaré	Curitiba	9.3	0				verde
Balsa Nova	Curitiba	9.3	0				verde
Campo Largo	Curitiba	9.3	0				verde
Lapa	Curitiba	9.3	0				verde
Pitanga	Guarapuava	9.3	0				verde
Pranchita	Francisco Beltrão	12.9	0				verde
Rio Bonito do Iguaçu	Guarapuava	9.3	0				verde
Santa Terezinha de Itaipu	Foz do Iguaçu	12.9	1				vermelho
Saudade do Iguaçu	Pato Branco	12.9	0				verde
Turvo	Guarapuava	9.3	0				verde
Bom Sucesso	Apucarana	15.6	0				verde
Cambé	Londrina	15.6	0				amarelo
Cruzeiro do Oeste	Umuarama	15.6	1				verde
Faxinal	Apucarana	15.6	0				verde
Grandes Rios	Apucarana	15.6	0				verde
Iguaraçu	Maringá	15.6	0				verde
Alvorada do Sul	Londrina	15.6	0				verde
Boa Vista da Aparecida	Cascavel	12.9	0				verde
Braganey	Cascavel	12.9	0				verde
Cafelândia	Cascavel	12.9	0				amarelo
Engenheiro Beltrão	Campo Mourão	15.6	0				verde
Cidade Gaúcha	Cianorte	15.6	0				verde
Santo Inácio	Maringá	15.6	0				verde
Itaúna do Sul	Paranavaí	15.6	0				verde
Japurá	Cianorte	15.6	0				verde
Loanda	Paranavaí	15.6	1				vermelho
Mandaguaçu	Maringá	15.6	1				verde
Mariluz	Umuarama	15.6	0				amarelo
Moreira Sales	Campo Mourão	15.6	0				amarelo
Nova Londrina	Paranavaí	15.6	0				verde
Paranacity	Maringá	15.6	1				verde
Pitangueiras	Londrina	15.6	0				verde
Querência do Norte	Paranavaí	15.6	0				amarelo
Sabáudia	Apucarana	15.6	0				verde
Santo Antônio do Caiuá	Paranavaí	15.6	0				verde
São Manoel do Paraná	Cianorte	15.6	0				verde
Tapejara	Cianorte	15.6	0				verde
Umuarama	Umuarama	15.6	5				amarelo
Ângulo	Maringá	15.6	0				verde
Assis Chateaubriand	Toledo	12.9	0				verde
Cândido de Abreu	Ivaiporã	15.6	0				verde
Cornélio Procópio	Cornélio Procópio	15.6	1				verde

Continua na próxima página

Município	Regional	Temperatura	Tweets	Casos	Incidencia	Rt	Nivel
Figueira	Jacarezinho	15.6	0				verde
Ibaiti	Jacarezinho	15.6	0				verde
Jacarezinho	Jacarezinho	15.6	2				verde
Leópolis	Cornélio Procópio	15.6	0				verde
Maripá	Toledo	12.9	0				verde
Nova América da Colina	Cornélio Procópio	15.6	0				verde
Ortigueira	Telêmaco Borba	15.6	0				verde
Pinhalão	Jacarezinho	15.6	0				verde
Rancho Alegre	Cornélio Procópio	15.6	0				verde
Rolândia	Londrina	15.6	0				amarelo
Santa Amélia	Cornélio Procópio	15.6	0				verde
Santana do Itararé	Jacarezinho	15.6	0				verde
São José da Boa Vista	Jacarezinho	15.6	0				verde
São Sebastião da Amoreira	Cornélio Procópio	15.6	0				verde
Telêmaco Borba	Telêmaco Borba	15.6	0				verde
Tomazina	Jacarezinho	15.6	0				verde
Ventania	Telêmaco Borba	15.6	0				verde

[Início](#)

Lista das variáveis apresentadas nas tabelas:

SE = semana epidemiológica

Temperatura = média das temperaturas mínimas da semana

Tweet = número de tweets indicativos de casos de dengue na cidade

Casos notif = casos notificados de dengue

Casos preditos = número de casos estimados após correção pelo atraso de notificação

ICmin = número mínimo de casos estimados (IC 95%)

ICmax = número máximo de casos estimados (IC 95%)

Rt = número reprodutivo efetivo (> 1 indica aumento de casos transmissão)

p(Rt1) = probabilidade do número reprodutivo ser maior que 1 (> 0.95 indica aumento significativo de casos)

Incidência = incidência por 100.000 habitantes

Nível = cor do alerta (verde, amarelo, laranja, vermelho)

Notas

- Os dados do SINAN mais recentes ainda não foram totalmente digitados. Estimamos o número esperado de casos notificados considerando o tempo até os casos serem digitados.
- Os dados de tweets são gerados pelo Observatório de Dengue (UFMG). Os tweets são processados para exclusão de informes e outros temas relacionados a dengue.
- Algumas vezes, os casos da última semana ainda não estão disponíveis, nesse caso, usa-se uma estimativa com base na tendência de variação da série.

Créditos

Este é um projeto desenvolvido com apoio da SVS/MS em parceria com:

- Programa de Computação Científica, Fundação Oswaldo Cruz, Rio de Janeiro.
- Escola de Matemática Aplicada, Fundação Getúlio Vargas.
- Secretarias Estaduais, Municipais e Regionais de Saúde.
- Observatório de Dengue da UFMG

[Início](#)

Para mais detalhes sobre o sistema de alerta InfoDengue, consultar: <http://info.dengue.mat.br>

Para acessar os boletins gerados pelo sistema de alerta InfoDengue, consultar: <http://info.dengue.mat.br/relatorios/>

Contato: alerta_dengue@fiocruz.br