

Boletim Semanal

Semana 34 de 2020

- [O Estado](#)

Regionais de Saúde:

- Paranaguá
- Curitiba
- Ponta Grossa
- Iratí
- Guarapuava
- União da Vitória
- Pato Branco
- Francisco Beltrão
- Foz do Iguaçu
- Campo Mourão
- Umuarama
- Cianorte
- Paranavaí
- Maringá
- Apucarana
- Londrina
- Cornélio Procópio
- Jacarezinho
- Toledo
- Telêmaco Borba
- Cascavel
- Ivaiporã

Municípios:

- [Tabela de Municípios](#)

Variáveis nas Tabelas

Notas

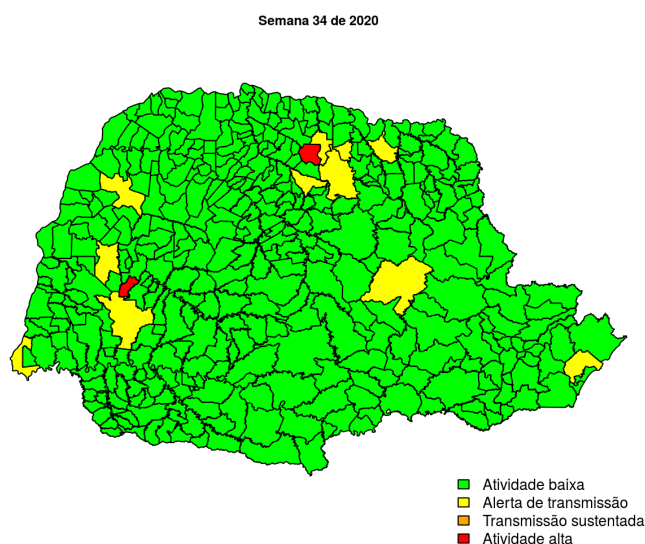
Creditos

Contato

alerta_dengue@fiocruz.br

Situação da Dengue no Estado do Paraná

De acordo com os dados disponíveis até o momento, 346932 casos foram registrados no estado, sendo 0 na última semana. A figura abaixo mostra as condições de transmissão em cada município na semana epidemiológica 34-2020.



Dos 399 municípios, 386 encontram-se em nível verde, 11 em nível amarelo, 0 em nível laranja e 2 em nível vermelho referentes a semana epidemiológica 34-2020. Para informações mais atualizadas e ter acesso ao mapa interativo do estado e de outras localidades, consultar em [Info Dengue](#).

Na semana passada: Com os dados atualizados, foram recalculados os níveis anteriores: 13 municípios em nível amarelo, 0 em laranja e 2 em vermelho.

O código de Cores

As cores indicam os seguintes níveis de atenção:

Verde: condições climáticas desfavoráveis, seja por baixa temperatura ou baixa umidade, e baixa incidência de casos.

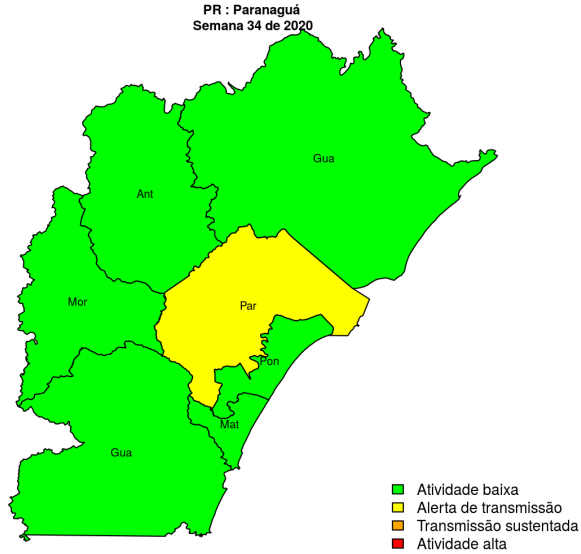
Amarelo: condições climáticas propícias para aumento da população do vetor e transmissão de arboviroses.

Laranja: transmissão aumentada e sustentada da dengue

Vermelho: incidência alta, acima dos 90% históricos.

Regional Paranaguá

Desde o início do ano, 5835 casos de dengue foram registrados na Regional de Saúde, sendo NA na última semana.



Municípios

- Paranaguá
- Pontal do Paraná
- Guaraqueçaba
- Guaratuba
- Antonina
- Matinhos
- Morretes

Início

Figura 1. Casos notificados de dengue e Índice de menção em mídia social sobre dengue na Regional Paranaguá

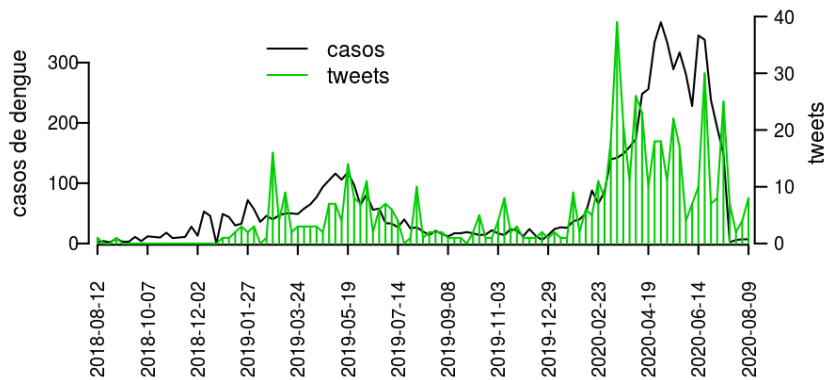


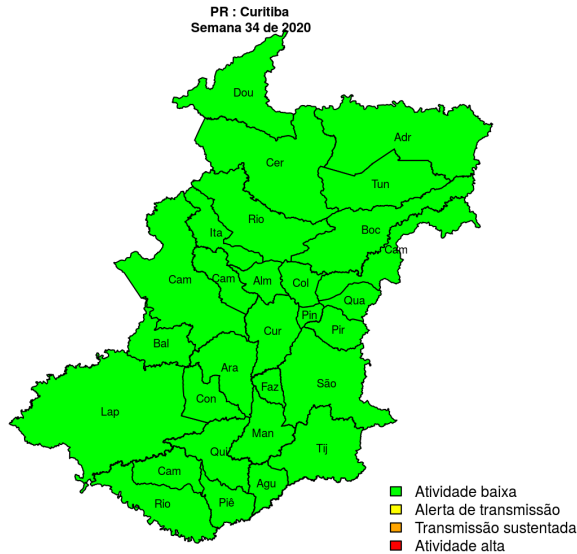
Tabela 1. Resumo das últimas seis semanas epidemiológicas na Regional Paranaguá

| SE | temperatura | tweet | casos notif | casos preditos |
|--------|-------------|-------|-------------|----------------|
| 202029 | 11.1 | 25 | 149 | 149 |
| 202030 | 10.3 | 7 | 2 | 2 |
| 202031 | 10.4 | 2 | 6 | 6 |
| 202032 | 9.7 | 4 | 7 | 7 |
| 202033 | 11.9 | 15 | 7 | |
| 202034 | 9.6 | 6 | 0 | |

[hyperlinkvartabver](#) descrição das variáveis

Regional Curitiba

Desde o início do ano, 22871 casos de dengue foram registrados na Regional de Saúde, sendo NA na última semana.



Municípios

- Piên
- Pinhais
- Piraquara
- Quatro Barras
- Quitandinha
- Rio Branco do Sul
- São José dos Pinhais
- Tijucas do Sul
- Tunas do Paraná
- Cerro Azul
- Colombo
- Contenda
- Itaperuçu
- Doutor Ulysses
- Adrianópolis
- Agudos do Sul
- Araucária
- Bocaiúva do Sul
- Campina Grande do Sul
- Campo do Tenente
- Campo Magro
- Mandirituba
- Fazenda Rio Grande
- Rio Negro
- Curitiba
- Almirante Tamandaré
- Balsa Nova
- Campo Largo
- Lapa

[Início](#)

Figura 2. Casos notificados de dengue e Índice de menção em mídia social sobre dengue na Regional Curitiba

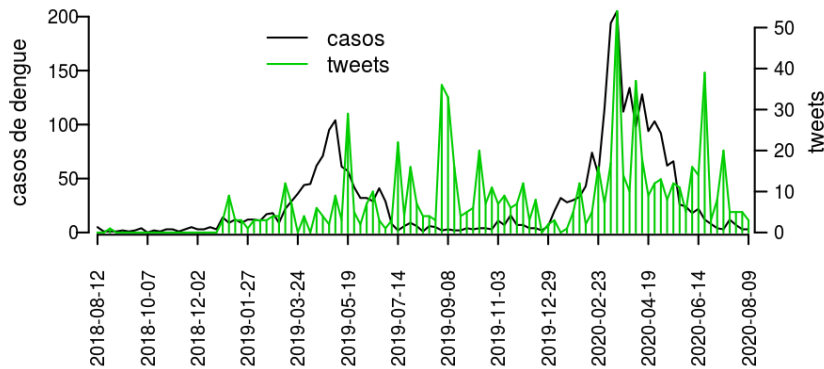


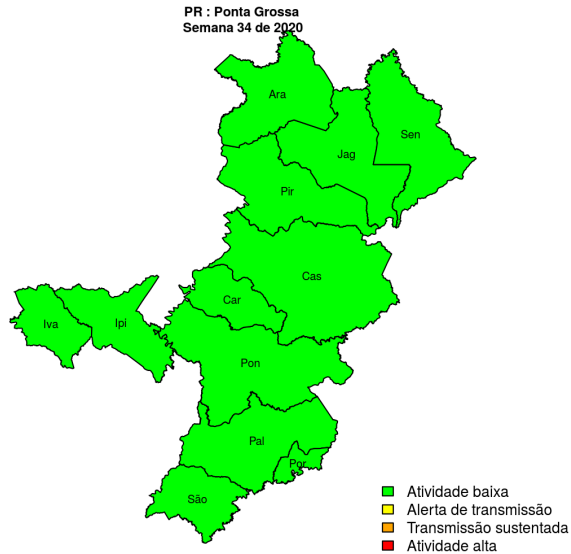
Tabela 2. Resumo das últimas seis semanas epidemiológicas na Regional Curitiba

| SE | temperatura | tweet | casos notif | casos preditos |
|--------|-------------|-------|-------------|----------------|
| 202029 | 11.1 | 223 | 2 | 2 |
| 202030 | 10.3 | 95 | 7 | 7 |
| 202031 | 10.4 | 36 | 5 | 5 |
| 202032 | 9.7 | 25 | 1 | 1 |
| 202033 | 11.9 | 96 | 0 | |
| 202034 | 9.6 | 25 | 0 | |

[hyperlinkvartabver descrição das variáveis](#)

Regional Ponta Grossa

Desde o início do ano, 23536 casos de dengue foram registrados na Regional de Saúde, sendo NA na última semana.



Municípios

- Sengés
- Castro
- Arapoti
- Ivaí
- Jaguariaíva
- Palmeira
- Piraí do Sul
- Ponta Grossa
- Porto Amazonas
- São João do Triunfo
- Carambeí
- Ipiranga

Início

Figura 3. Casos notificados de dengue e Índice de menção em mídia social sobre dengue na Regional Ponta Grossa

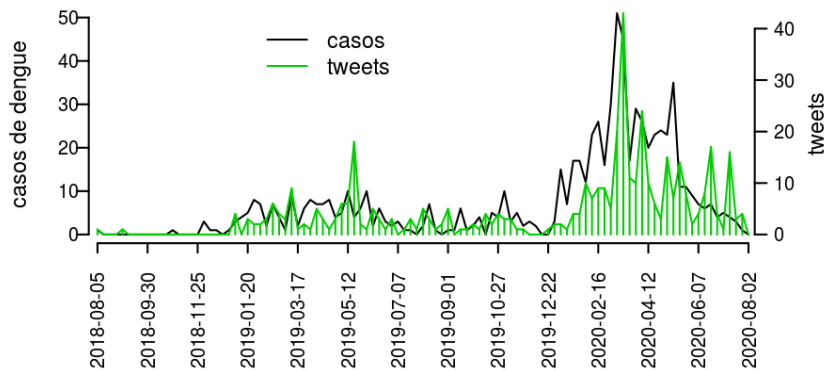


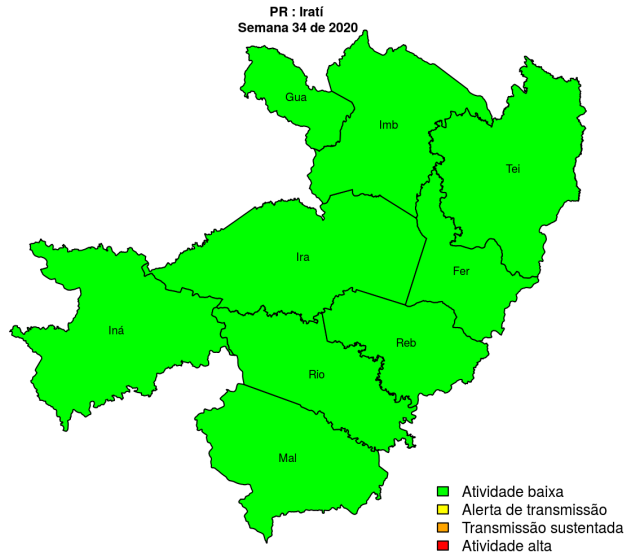
Tabela 3. Resumo das últimas seis semanas epidemiológicas na Regional Ponta Grossa

| SE | temperatura | tweet | casos notif | casos preditos |
|--------|-------------|-------|-------------|----------------|
| 202029 | 11.1 | 15 | 4 | 4 |
| 202030 | 10.3 | 3 | 3 | 3 |
| 202031 | 10.4 | 4 | 1 | 1 |
| 202032 | 9.7 | 0 | 0 | 0 |
| 202033 | 11.9 | 8 | 0 | |
| 202034 | 9.6 | 3 | 0 | |

[hyperlink](#) para descrição das variáveis

Regional Iratí

Desde o início do ano, 9244 casos de dengue foram registrados na Regional de Saúde, sendo NA na última semana.



Municípios

- Rio Azul
- Mallet
- Fernandes Pinheiro
- Guamiranga
- Imbituva
- Inácio Martins
- Iratí
- Rebouças
- Teixeira Soares

Início

Figura 4. Casos notificados de dengue e Índice de menção em mídia social sobre dengue na Regional Iratí

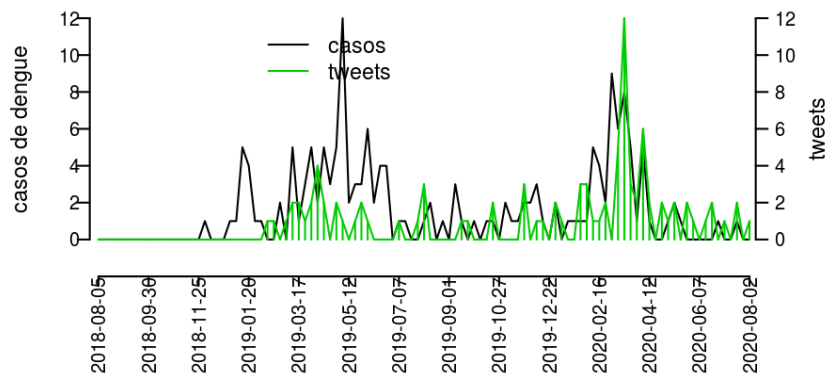


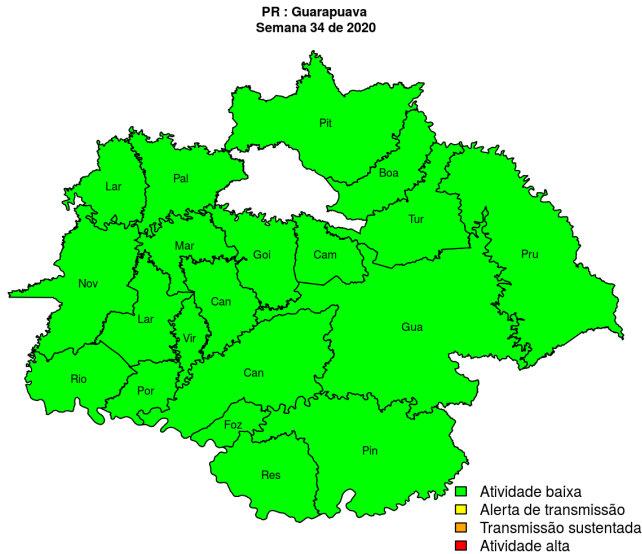
Tabela 4. Resumo das últimas seis semanas epidemiológicas na Regional Iratí

| SE | temperatura | tweet | casos notif | casos preditos |
|--------|-------------|-------|-------------|----------------|
| 202029 | 11.1 | 0 | 0 | 0 |
| 202030 | 10.3 | 2 | 1 | 1 |
| 202031 | 10.4 | 0 | 0 | 0 |
| 202032 | 9.7 | 1 | 0 | 0 |
| 202033 | 11.9 | 1 | 0 | 0 |
| 202034 | 9.6 | 1 | 0 | 0 |

[hyperlink](#) [vartabver](#) [descrição](#) das variáveis

Regional Guarapuava

Desde o início do ano, 11321 casos de dengue foram registrados na Regional de Saúde, sendo NA na última semana.



Municípios

- Boa Ventura de São Roque
- Palmital
- Pinhão
- Porto Barreiro
- Prudentópolis
- Foz do Jordão
- Goioxim
- Campina do Simão
- Cândói
- Cantagalo
- Laranjeiras do Sul
- Marquinho
- Nova Laranjeiras
- Reserva do Iguaçu
- Virmond
- Guarapuava
- Laranjal
- Pitanga
- Rio Bonito do Iguaçu
- Turvo

[Início](#)

Figura 5. Casos notificados de dengue e Índice de menção em mídia social sobre dengue na Regional Guarapuava

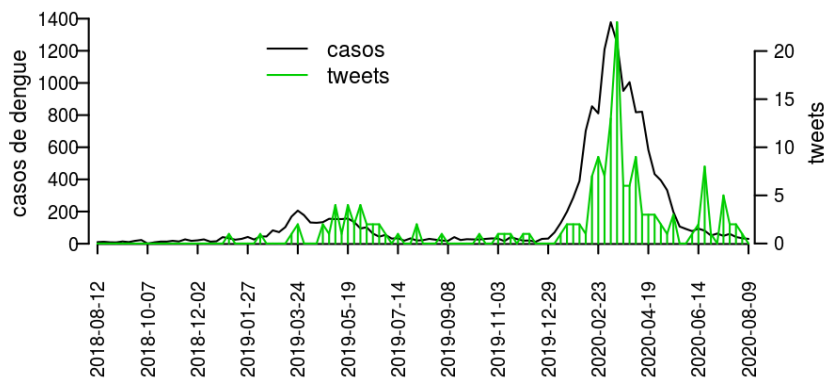


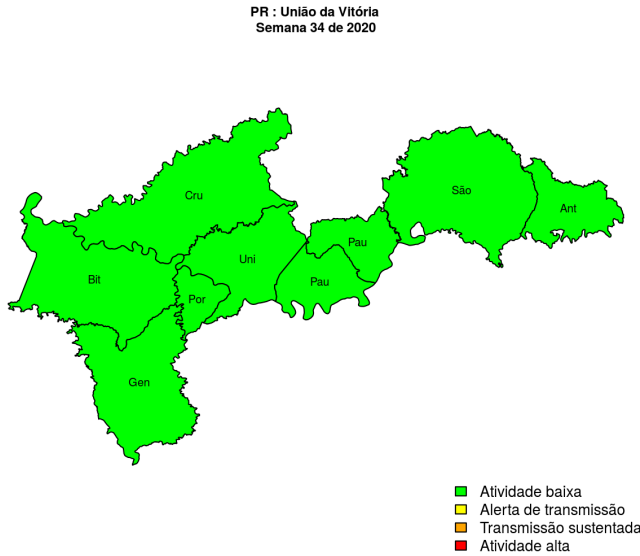
Tabela 5. Resumo das últimas seis semanas epidemiológicas na Regional Guarapuava

| SE | temperatura | tweet | casos notif | casos preditos |
|--------|-------------|-------|-------------|----------------|
| 202029 | 11.1 | 10 | 1 | 1 |
| 202030 | 10.3 | 7 | 4 | 4 |
| 202031 | 10.4 | 2 | 1 | 1 |
| 202032 | 9.7 | 0 | 0 | 0 |
| 202033 | 11.9 | 5 | 0 | |
| 202034 | 9.6 | 5 | 0 | |

[hyperlinkvartabver descrição das variáveis](#)

Regional União da Vitória

Desde o início do ano, 1641 casos de dengue foram registrados na Regional de Saúde, sendo NA na última semana.



Municípios

- Bituruna
- Paulo Frontin
- São Mateus do Sul
- União da Vitória
- Cruz Machado
- Antônio Olinto
- General Carneiro
- Paula Freitas
- Porto Vitória

[Início](#)

Figura 6. Casos notificados de dengue e Índice de menção em mídia social sobre dengue na Regional União da Vitória

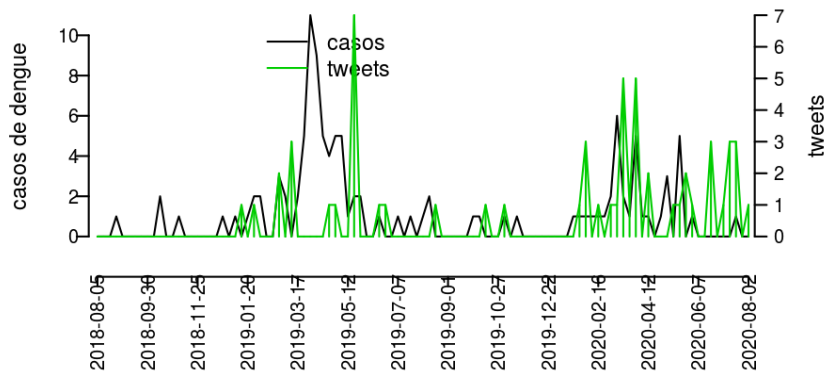


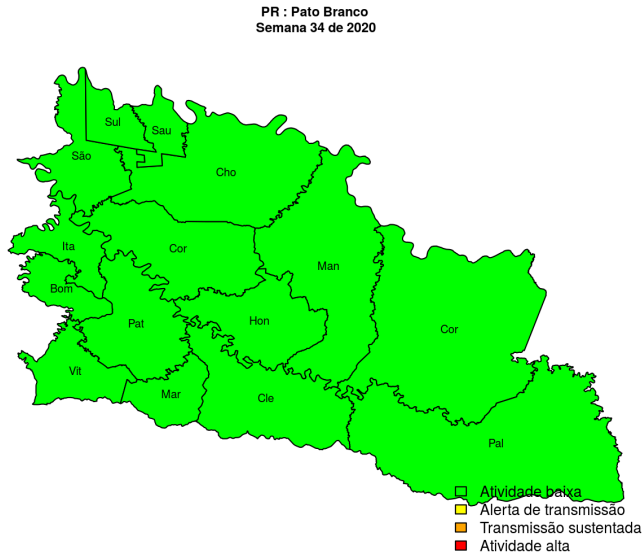
Tabela 6. Resumo das últimas seis semanas epidemiológicas na Regional União da Vitória

| SE | temperatura | tweet | casos notif | casos preditos |
|--------|-------------|-------|-------------|----------------|
| 202029 | 11.1 | 3 | 0 | 0 |
| 202030 | 10.3 | 3 | 1 | 1 |
| 202031 | 10.4 | 0 | 0 | 0 |
| 202032 | 9.7 | 1 | 0 | 0 |
| 202033 | 11.9 | 0 | 0 | 0 |
| 202034 | 9.6 | 0 | 0 | 0 |

[hyperlink](#) [vartabver](#) [descrição](#) das variáveis

Regional Pato Branco

Desde o início do ano, 30642 casos de dengue foram registrados na Regional de Saúde, sendo NA na última semana.



Municípios

- Vitorino
- Mariópolis
- Clevelândia
- Coronel Domingos Soares
- Coronel Vivida
- Chopinzinho
- Honório Serpa
- Itapejara d'Oeste
- Mangueirinha
- Palmas
- Pato Branco
- São João
- Sulina
- Bom Sucesso do Sul
- Saudade do Iguçu

Início

Figura 7. Casos notificados de dengue e Índice de menção em mídia social sobre dengue na Regional Pato Branco

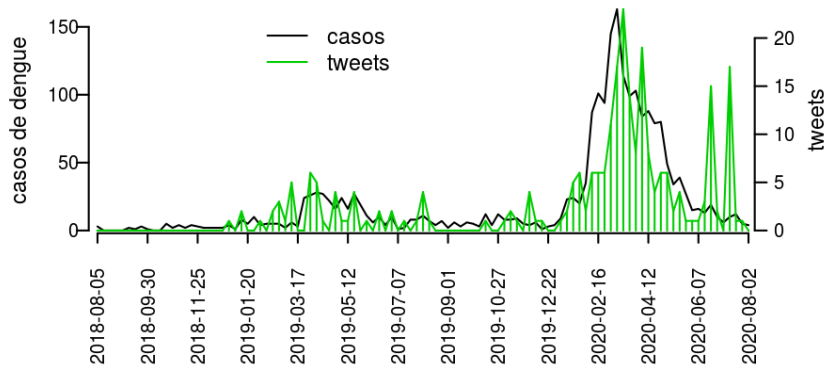


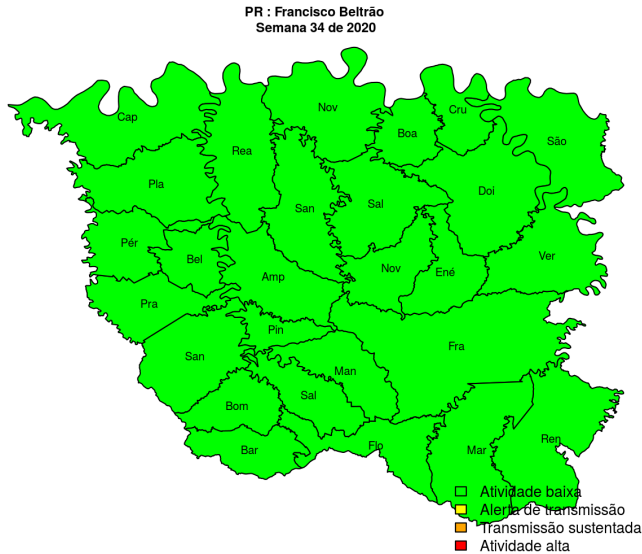
Tabela 7. Resumo das últimas seis semanas epidemiológicas na Regional Pato Branco

| SE | temperatura | tweet | casos notif | casos preditos |
|--------|-------------|-------|-------------|----------------|
| 202029 | 14.1 | 17 | 9 | 9 |
| 202030 | 14.6 | 1 | 8 | 8 |
| 202031 | 10.1 | 1 | 5 | 5 |
| 202032 | 14.9 | 0 | 3 | 3 |
| 202033 | 14.7 | 1 | 0 | |
| 202034 | 11.4 | 1 | 0 | |

[hyperlinkvartabver descrição das variáveis](#)

Regional Francisco Beltrão

Desde o início do ano, 4036 casos de dengue foram registrados na Regional de Saúde, sendo NA na última semana.



Municípios

- Ampére
- Capanema
- Nova Prata do Iguaçu
- Planalto
- Realeza
- Salgado Filho
- Santo Antônio do Sudoeste
- Bela Vista da Caroba
- Cruzeiro do Iguaçu
- Dois Vizinhos
- Boa Esperança do Iguaçu
- Enéas Marques
- Flor da Serra do Sul
- Bom Jesus do Sul
- Francisco Beltrão
- Manfrinópolis
- Marmeleiro
- Nova Esperança do Sudoeste
- Pérola d'Oeste
- Pinhal de São Bento
- Renascença
- Salto do Lontra
- Santa Izabel do Oeste
- São Jorge d'Oeste
- Verê
- Barracão
- Pranchita

[Início](#)

Figura 8. Casos notificados de dengue e Índice de menção em mídia social sobre dengue na Regional Francisco Beltrão

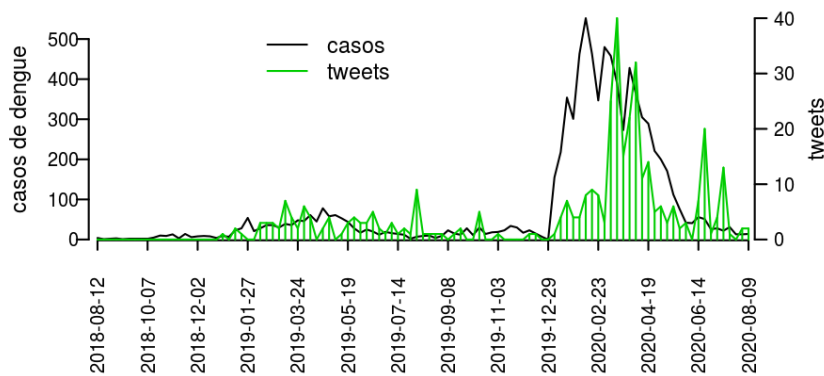


Tabela 8. Resumo das últimas seis semanas epidemiológicas na Regional Francisco Beltrão

| SE | temperatura | tweet | casos notif | casos preditos |
|--------|-------------|-------|-------------|----------------|
| 202029 | 14.1 | 13 | 22 | 22 |
| 202030 | 14.6 | 1 | 28 | 28 |
| 202031 | 10.1 | 0 | 13 | 13 |
| 202032 | 14.9 | 1 | 13 | 13 |
| 202033 | 14.7 | 3 | 13 | |
| 202034 | 11.4 | 0 | 0 | |

[hyperlink](#) [vartabver](#) [descrição](#) das variáveis

Regional Foz do Iguaçu

Desde o início do ano, 490 casos de dengue foram registrados na Regional de Saúde, sendo NA na última semana.

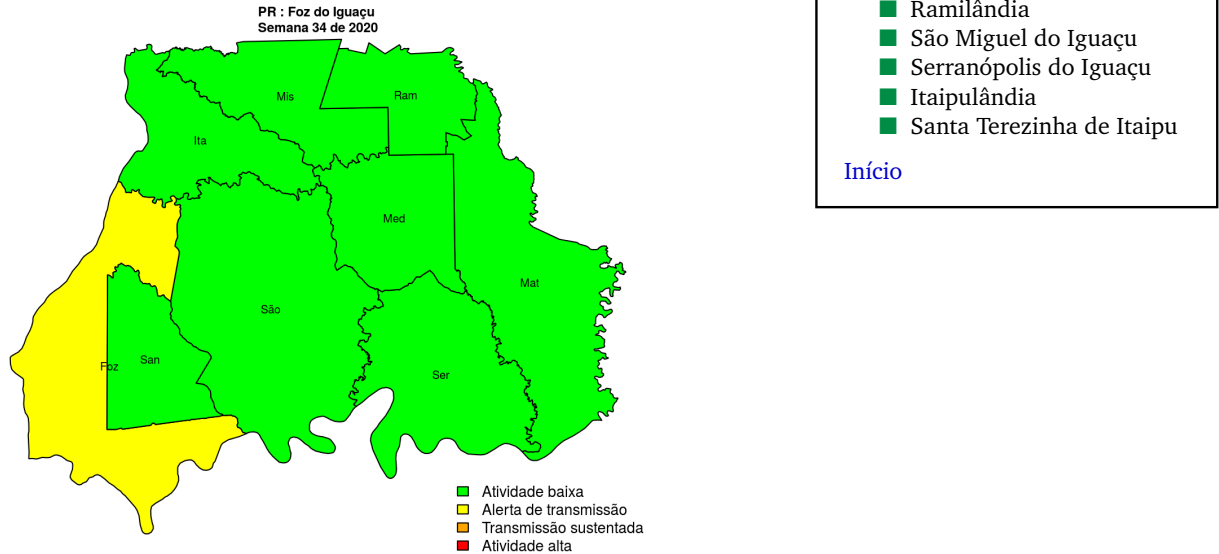


Figura 9. Casos notificados de dengue e Índice de menção em mídia social sobre dengue na Regional Foz do Iguaçu

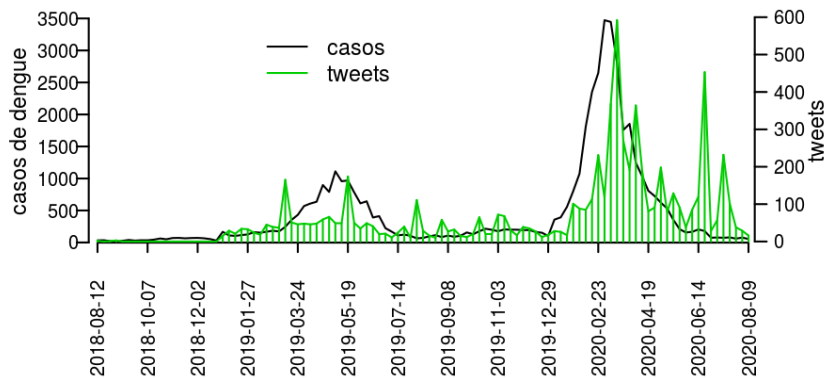


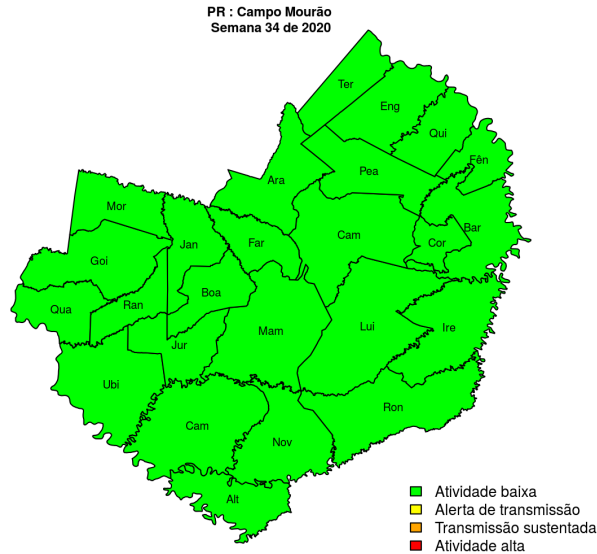
Tabela 9. Resumo das últimas seis semanas epidemiológicas na Regional Foz do Iguaçu

| SE | temperatura | tweet | casos notif | casos preditos |
|--------|-------------|-------|-------------|----------------|
| 202029 | 14.1 | 30 | 75 | 75 |
| 202030 | 14.6 | 13 | 86 | 86 |
| 202031 | 10.1 | 8 | 65 | 65 |
| 202032 | 14.9 | 9 | 80 | 80 |
| 202033 | 14.7 | 20 | 58 | |
| 202034 | 11.4 | 1 | 0 | |

[hyperlinkvartabver descrição das variáveis](#)

Regional Campo Mourão

Desde o início do ano, 58 casos de dengue foram registrados na Regional de Saúde, sendo NA na última semana.



Municípios

- Barbosa Ferraz
- Campo Mourão
- Fênix
- Corumbataí do Sul
- Quinta do Sol
- Nova Cantu
- Boa Esperança
- Farol
- Goioerê
- Iretama
- Araruna
- Janiópolis
- Juranda
- Luiziana
- Mamborê
- Peabiru
- Quarto Centenário
- Rancho Alegre D'Oeste
- Terra Boa
- Ubitatã
- Campina da Lagoa
- Engenheiro Beltrão
- Roncador
- Altamira do Paraná
- Moreira Sales

Início

Figura 10. Casos notificados de dengue e Índice de menção em mídia social sobre dengue na Regional Campo Mourão

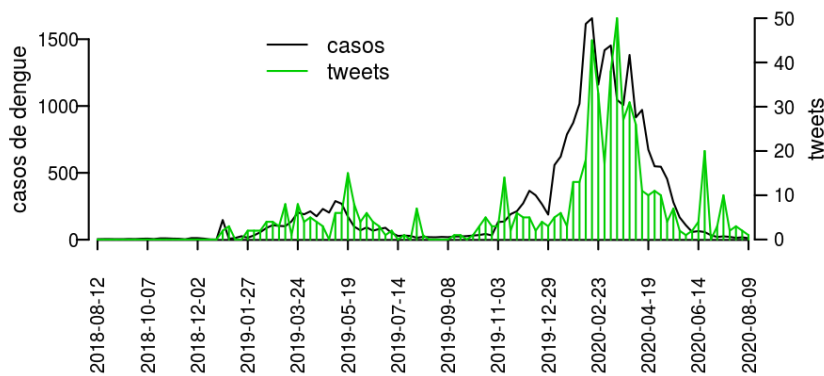


Tabela 10. Resumo das últimas seis semanas epidemiológicas na Regional Campo Mourão

| SE | temperatura | tweet | casos notif | casos preditos |
|--------|-------------|-------|-------------|----------------|
| 202029 | 17.0 | 9 | 30 | 30 |
| 202030 | 17.1 | 3 | 26 | 26 |
| 202031 | 15.7 | 3 | 18 | 18 |
| 202032 | 15.1 | 2 | 24 | 24 |
| 202033 | 18.0 | 5 | 17 | |
| 202034 | 14.3 | 1 | 0 | |

[hyperlink](#) [vartabver](#) [descrição](#) das variáveis

Regional Umuarama

Desde o início do ano, 3828 casos de dengue foram registrados na Regional de Saúde, sendo NA na última semana.

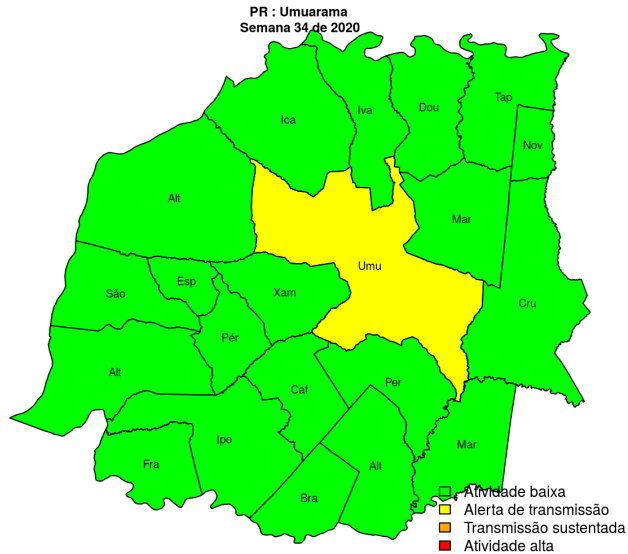


Figura 11. Casos notificados de dengue e Índice de menção em mídia social sobre dengue na Regional Umuarama

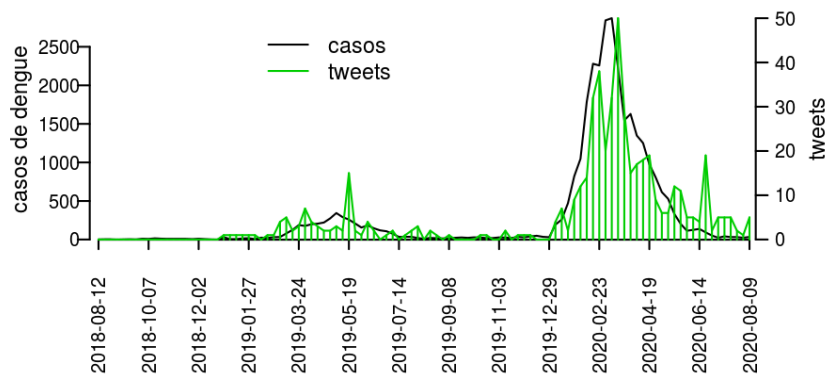


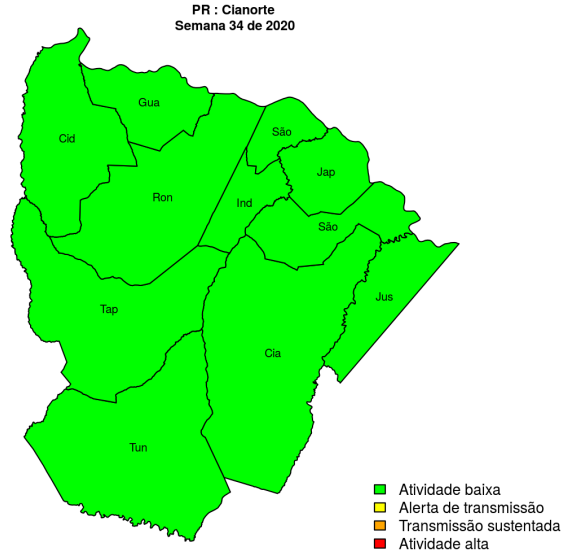
Tabela 11. Resumo das últimas seis semanas epidemiológicas na Regional Umuarama

| SE | temperatura | tweet | casos notif | casos preditos |
|--------|-------------|-------|-------------|----------------|
| 202029 | 17.0 | 4 | 30 | 30 |
| 202030 | 17.1 | 5 | 29 | 29 |
| 202031 | 15.7 | 2 | 30 | 30 |
| 202032 | 15.1 | 2 | 14 | 14 |
| 202033 | 18.0 | 5 | 24 | |
| 202034 | 14.3 | 3 | 0 | |

[hyperlink](#) [vartabver](#) [descrição](#) das variáveis

Regional Cianorte

Desde o início do ano, 7767 casos de dengue foram registrados na Regional de Saúde, sendo NA na última semana.



Municípios

- Jussara
- Tuneiras do Oeste
- Cianorte
- Guaporema
- Indianópolis
- Rondon
- São Tomé
- Cidade Gaúcha
- Japurá
- São Manoel do Paraná
- Tapejara

Início

Figura 12. Casos notificados de dengue e Índice de menção em mídia social sobre dengue na Regional Cianorte

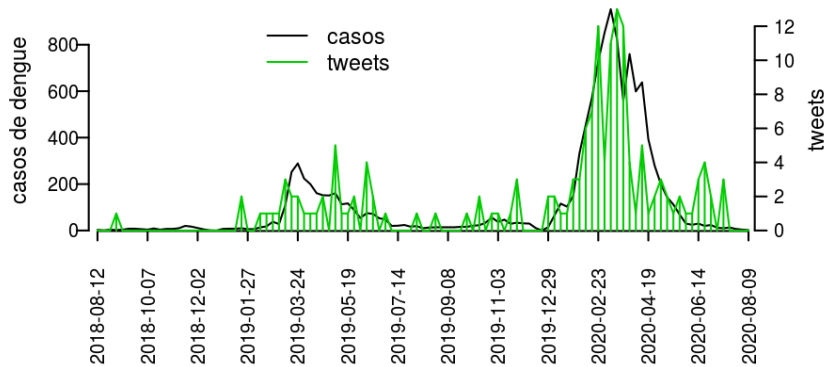


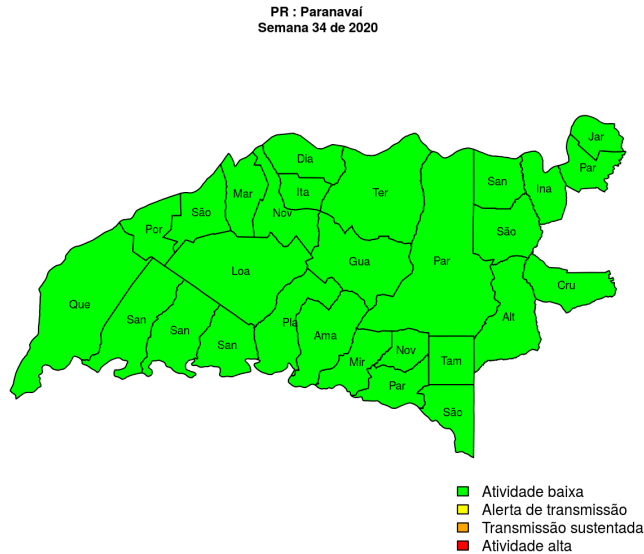
Tabela 12. Resumo das últimas seis semanas epidemiológicas na Regional Cianorte

| SE | temperatura | tweet | casos notif | casos preditos |
|--------|-------------|-------|-------------|----------------|
| 202029 | 17.0 | 3 | 9 | 9 |
| 202030 | 17.1 | 1 | 12 | 12 |
| 202031 | 15.7 | 0 | 6 | 6 |
| 202032 | 15.1 | 0 | 4 | 4 |
| 202033 | 18.0 | 4 | 2 | |
| 202034 | 14.3 | 1 | 0 | |

[hyperlink](#) para descrição das variáveis

Regional Paranavaí

Desde o início do ano, 96695 casos de dengue foram registrados na Regional de Saúde, sendo NA na última semana.



Municípios

- Amaporã
- Cruzeiro do Sul
- Alto Paraná
- Mirador
- Paranapoema
- Planaltina do Paraná
- Santa Cruz de Monte Castelo
- Santa Isabel do Ivaí
- Guairaçá
- Inajá
- Jardim Olinda
- Diamante do Norte
- Marilena
- Nova Aliança do Ivaí
- Paraíso do Norte
- Paranavaí
- Porto Rico
- Santa Mônica
- São Carlos do Ivaí
- São João do Caiuá
- São Pedro do Paraná
- Tamboara
- Terra Rica
- Itaúna do Sul
- Loanda
- Nova Londrina
- Querência do Norte
- Santo Antônio do Caiuá

[Início](#)

Figura 13. Casos notificados de dengue e Índice de menção em mídia social sobre dengue na Regional Paranavaí

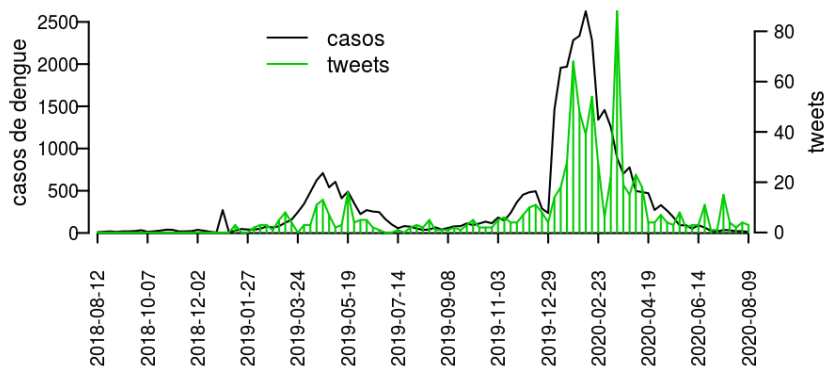


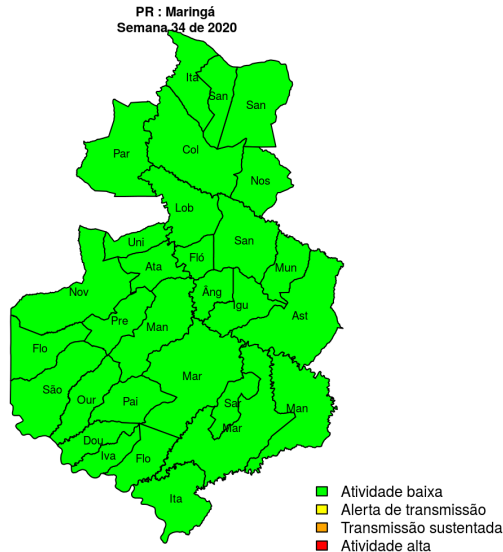
Tabela 13. Resumo das últimas seis semanas epidemiológicas na Regional Paranavaí

| SE | temperatura | tweet | casos notif | casos preditos |
|--------|-------------|-------|-------------|----------------|
| 202029 | 17.0 | 15 | 35 | 35 |
| 202030 | 17.1 | 4 | 33 | 33 |
| 202031 | 15.7 | 2 | 21 | 21 |
| 202032 | 15.1 | 4 | 22 | 22 |
| 202033 | 18.0 | 6 | 12 | |
| 202034 | 14.3 | 2 | 0 | |

[hyperlink](#) [vartabver](#) [descrição](#) das variáveis

Regional Maringá

Desde o início do ano, 47789 casos de dengue foram registrados na Regional de Saúde, sendo NA na última semana.



Municípios

- Doutor Camargo
- Florai
- Munhoz de Melo
- Paçandu
- Presidente Castelo Branco
- São Jorge do Ivaí
- Uniflor
- Itaguajé
- Lobato
- Maringá
- Astorga
- Colorado
- Floresta
- Itambé
- Ivatuba
- Marialva
- Nossa Senhora das Graças
- Nova Esperança
- Ourizona
- Santa Fé
- Santa Inês
- Atalaia
- Santo Inácio
- Sarandi
- Flórida
- Mandaguari
- Iguaraçu
- Mandaguaçu
- Paranacity
- Ângulo

[Início](#)

Figura 14. Casos notificados de dengue e Índice de menção em mídia social sobre dengue na Regional Maringá

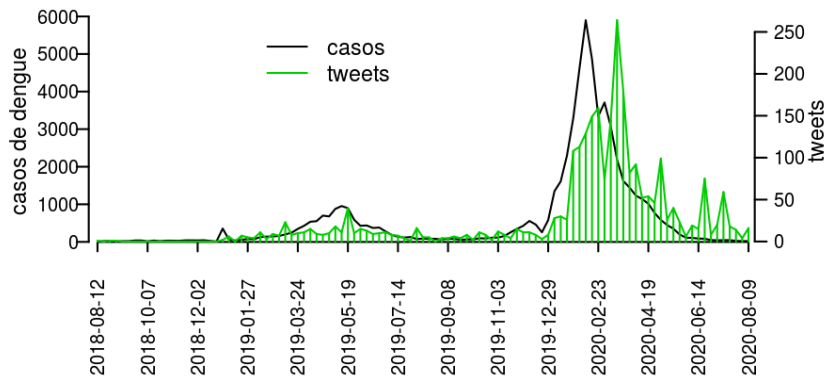


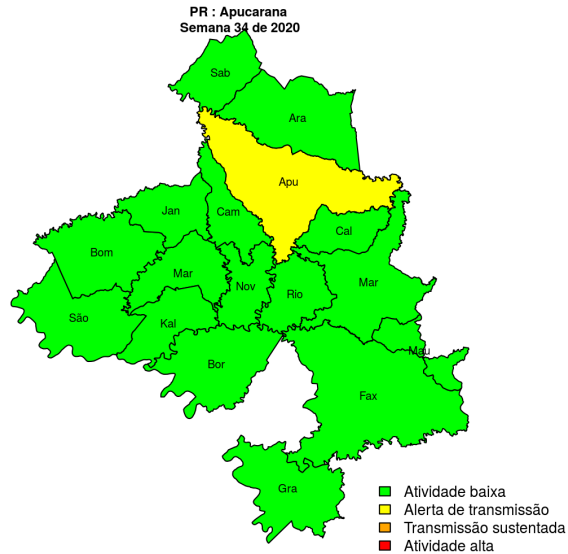
Tabela 14. Resumo das últimas seis semanas epidemiológicas na Regional Maringá

| SE | temperatura | tweet | casos notif | casos preditos |
|--------|-------------|-------|-------------|----------------|
| 202029 | 17.0 | 59 | 49 | 49 |
| 202030 | 17.1 | 17 | 54 | 54 |
| 202031 | 15.7 | 13 | 31 | 31 |
| 202032 | 15.1 | 4 | 23 | 23 |
| 202033 | 18.0 | 20 | 22 | |
| 202034 | 14.3 | 7 | 0 | |

[hyperlink](#) [vartabver](#) [descrição](#) das variáveis

Regional Apucarana

Desde o início do ano, 5160 casos de dengue foram registrados na Regional de Saúde, sendo NA na última semana.



Municípios

- Arapongas
- Borrazópolis
- Cambira
- São Pedro do Ivaí
- Jandaia do Sul
- Marilândia do Sul
- Apucarana
- Califórnia
- Kaloré
- Marumbi
- Mauá da Serra
- Novo Itacolomi
- Rio Bom
- Bom Sucesso
- Faxinal
- Grandes Rios
- Sabáudia

[Início](#)

Figura 15. Casos notificados de dengue e Índice de menção em mídia social sobre dengue na Regional Apucarana

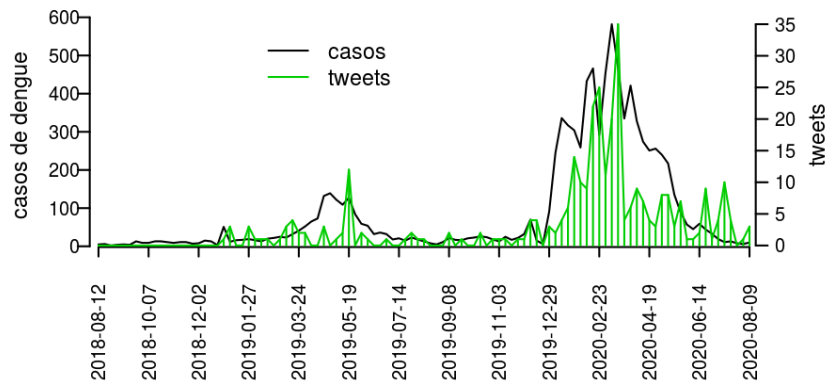


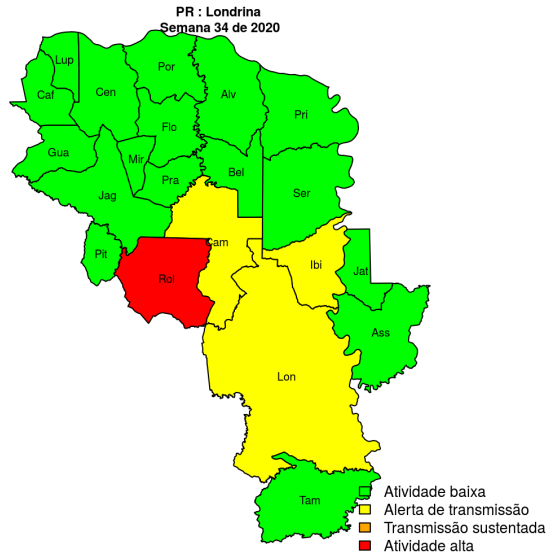
Tabela 15. Resumo das últimas seis semanas epidemiológicas na Regional Apucarana

| SE | temperatura | tweet | casos notif | casos preditos |
|--------|-------------|-------|-------------|----------------|
| 202029 | 17.0 | 9 | 16 | 16 |
| 202030 | 17.1 | 3 | 13 | 13 |
| 202031 | 15.7 | 0 | 6 | 6 |
| 202032 | 15.1 | 1 | 3 | 3 |
| 202033 | 18.0 | 5 | 10 | |
| 202034 | 14.3 | 1 | 0 | |

[hyperlink](#) [vartabver](#) [descrição](#) das variáveis

Regional Londrina

Desde o início do ano, 24644 casos de dengue foram registrados na Regional de Saúde, sendo NA na última semana.



Municípios

- Ibiaporã
- Lupionópolis
- Assaí
- Bela Vista do Paraíso
- Cafeara
- Centenário do Sul
- Florestópolis
- Guaraci
- Jaguapitã
- Jataizinho
- Londrina
- Miraselva
- Porecatu
- Prado Ferreira
- Primeiro de Maio
- Sertanópolis
- Tamarana
- Alvorada do Sul
- Cambé
- Pitangueiras
- Rolândia

[Início](#)

Figura 16. Casos notificados de dengue e Índice de menção em mídia social sobre dengue na Regional Londrina

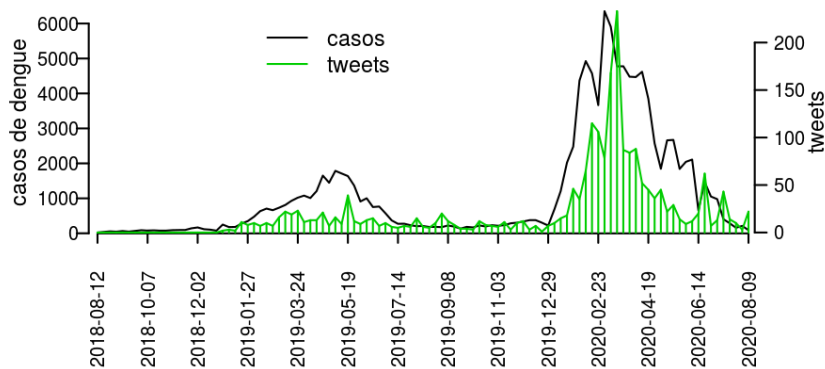


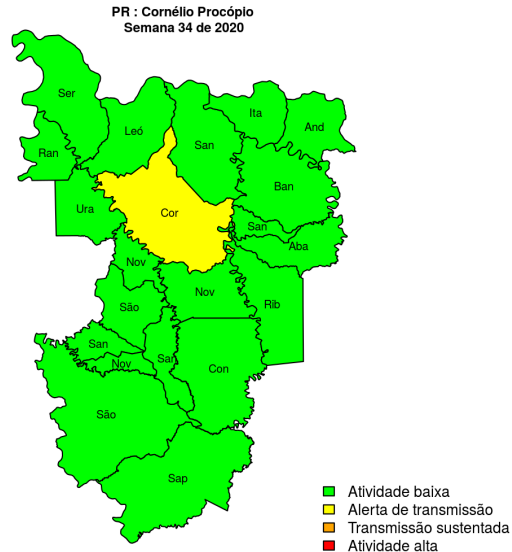
Tabela 16. Resumo das últimas seis semanas epidemiológicas na Regional Londrina

| SE | temperatura | tweet | casos notif | casos preditos |
|--------|-------------|-------|-------------|----------------|
| 202029 | 17.0 | 47 | 447 | 447 |
| 202030 | 17.1 | 14 | 345 | 345 |
| 202031 | 15.7 | 11 | 198 | 198 |
| 202032 | 15.1 | 4 | 245 | 245 |
| 202033 | 18.0 | 23 | 114 | |
| 202034 | 14.3 | 4 | 0 | |

[hyperlinkvartabver descrição das variáveis](#)

Regional Cornélio Procópio

Desde o início do ano, 1015 casos de dengue foram registrados na Regional de Saúde, sendo NA na última semana.



Municípios

- Bandeirantes
- Itambaracá
- Nova Fátima
- Nova Santa Bárbara
- Ribeirão do Pinhal
- Santa Cecília do Pavão
- Santa Mariana
- Santo Antônio do Paraíso
- São Jerônimo da Serra
- Sapopema
- Sertaneja
- Uraí
- Congonhinhas
- Andirá
- Abatiá
- Cornélio Procópio
- Leopólis
- Nova América da Colina
- Rancho Alegre
- Santa Amélia
- São Sebastião da Amoreira

[Início](#)

Figura 17. Casos notificados de dengue e Índice de menção em mídia social sobre dengue na Regional Cornélio Procópio

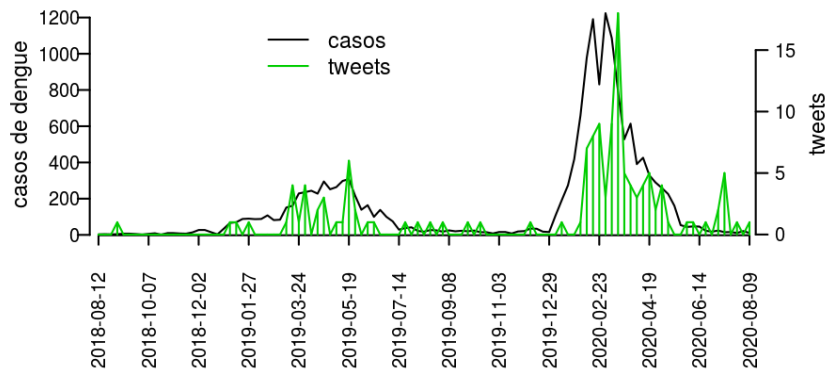


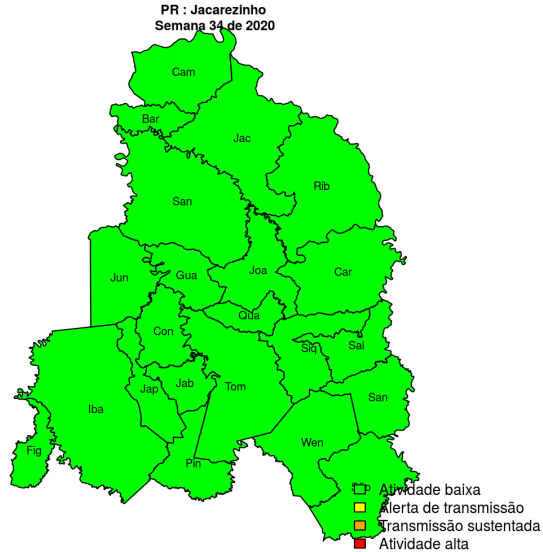
Tabela 17. Resumo das últimas seis semanas epidemiológicas na Regional Cornélio Procópio

| SE | temperatura | tweet | casos notif | casos preditos |
|--------|-------------|-------|-------------|----------------|
| 202029 | 17.0 | 5 | 15 | 15 |
| 202030 | 17.1 | 0 | 16 | 16 |
| 202031 | 15.7 | 1 | 11 | 11 |
| 202032 | 15.1 | 0 | 21 | 21 |
| 202033 | 18.0 | 2 | 11 | |
| 202034 | 14.3 | 0 | 0 | |

[hyperlinkvartabver descrição das variáveis](#)

Regional Jacarezinho

Desde o início do ano, 506 casos de dengue foram registrados na Regional de Saúde, sendo NA na última semana.



Municípios

- Barra do Jacaré
- Cambará
- Carlópolis
- Conselheiro Mairinck
- Guapirama
- Jaboti
- Japira
- Joaquim Távora
- Jundiá do Sul
- Quatiguá
- Ribeirão Claro
- Salto do Itararé
- Santo Antônio da Platina
- Siqueira Campos
- Wenceslau Braz
- Figueira
- Ibaiti
- Jacarezinho
- Pinhalão
- Santana do Itararé
- São José da Boa Vista
- Tomazina

Início

Figura 18. Casos notificados de dengue e Índice de menção em mídia social sobre dengue na Regional Jacarezinho

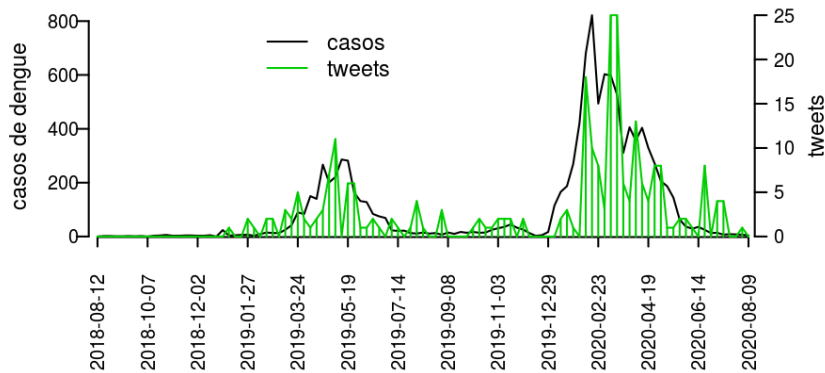


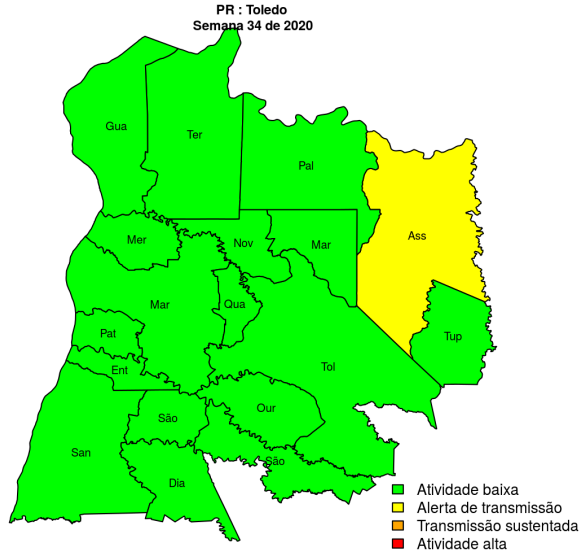
Tabela 18. Resumo das últimas seis semanas epidemiológicas na Regional Jacarezinho

| SE | temperatura | tweet | casos notif | casos preditos |
|--------|-------------|-------|-------------|----------------|
| 202029 | 17.0 | 4 | 7 | 7 |
| 202030 | 17.1 | 0 | 9 | 9 |
| 202031 | 15.7 | 0 | 8 | 8 |
| 202032 | 15.1 | 1 | 7 | 7 |
| 202033 | 18.0 | 2 | 4 | |
| 202034 | 14.3 | 1 | 0 | |

[hyperlink](#) [vartabver](#) [descrição](#) das variáveis

Regional Toledo

Desde o início do ano, 459 casos de dengue foram registrados na Regional de Saúde, sendo NA na última semana.



Municípios

- Diamante D'Oeste
- Entre Rios do Oeste
- Guaíra
- Marechal Cândido Rondon
- Mercedes
- Nova Santa Rosa
- Ouro Verde do Oeste
- Palotina
- Pato Bragado
- Quatro Pontes
- Santa Helena
- São José das Palmeiras
- São Pedro do Iguaçu
- Terra Roxa
- Toledo
- Tupãssi
- Assis Chateaubriand
- Maripá

Início

Figura 19. Casos notificados de dengue e Índice de menção em mídia social sobre dengue na Regional Toledo

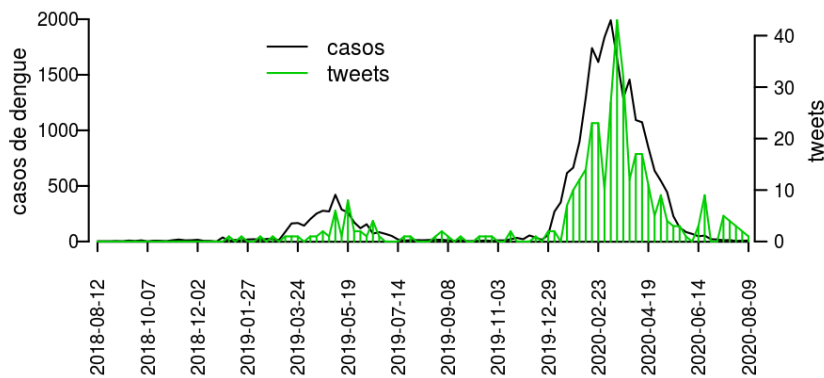


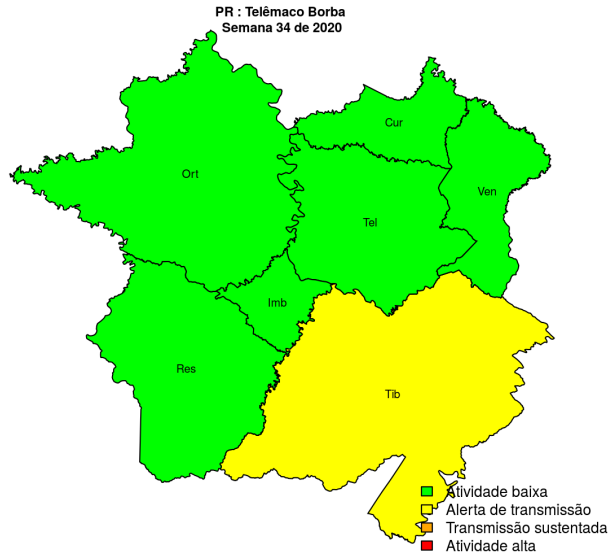
Tabela 19. Resumo das últimas seis semanas epidemiológicas na Regional Toledo

| SE | temperatura | tweet | casos notif | casos preditos |
|--------|-------------|-------|-------------|----------------|
| 202029 | 14.1 | 5 | 12 | 12 |
| 202030 | 14.6 | 4 | 13 | 13 |
| 202031 | 10.1 | 3 | 5 | 5 |
| 202032 | 14.9 | 2 | 8 | 8 |
| 202033 | 14.7 | 3 | 8 | |
| 202034 | 11.4 | 0 | 0 | |

[hyperlink](#) [vartabver](#) [descrição](#) das variáveis

Regional Telêmaco Borba

Desde o início do ano, 21067 casos de dengue foram registrados na Regional de Saúde, sendo NA na última semana.



Municípios

- Curiúva
- Imbaú
- Reserva
- Tibagi
- Ortigueira
- Telêmaco Borba
- Ventania

Início

Figura 20. Casos notificados de dengue e Índice de menção em mídia social sobre dengue na Regional Telêmaco Borba

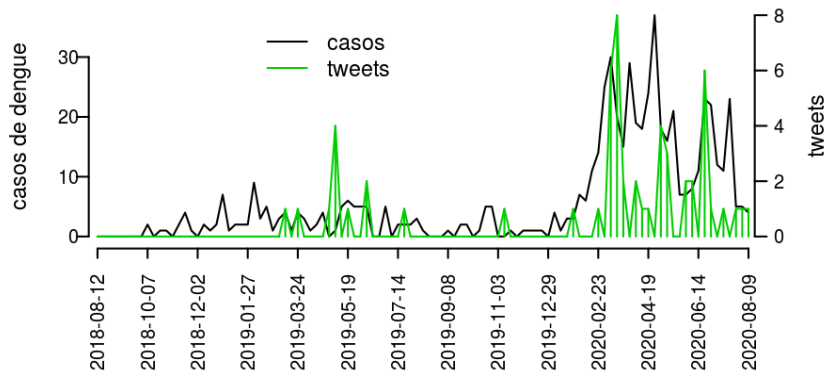


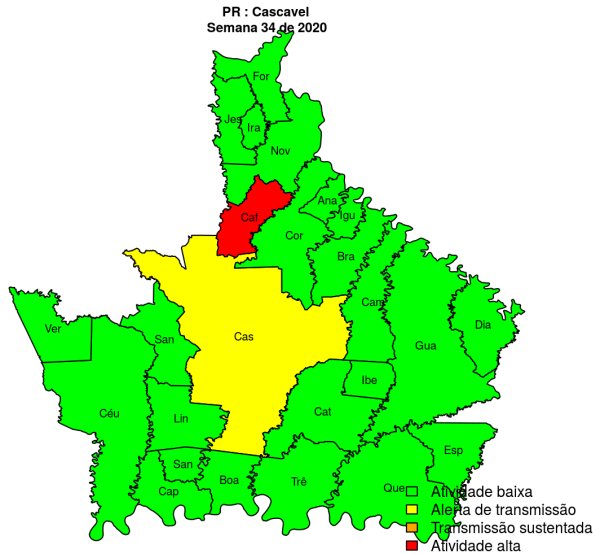
Tabela 20. Resumo das últimas seis semanas epidemiológicas na Regional Telêmaco Borba

| SE | temperatura | tweet | casos notif | casos preditos |
|--------|-------------|-------|-------------|----------------|
| 202029 | 17.0 | 1 | 11 | 11 |
| 202030 | 17.1 | 0 | 23 | 23 |
| 202031 | 15.7 | 1 | 5 | 5 |
| 202032 | 15.1 | 1 | 5 | 5 |
| 202033 | 18.0 | 1 | 4 | |
| 202034 | 14.3 | 2 | 0 | |

[hyperlinkvartabver descrição das variáveis](#)

Regional Cascavel

Desde o início do ano, 28293 casos de dengue foram registrados na Regional de Saúde, sendo NA na última semana.



Municípios

- Céu Azul
- Nova Aurora
- Santa Tereza do Oeste
- Três Barras do Paraná
- Anahy
- Boa Vista da Aparecida
- Braganey
- Cafelândia
- Campo Bonito
- Capitão Leônidas Marques
- Cascavel
- Corbélia
- Catanduvas
- Diamante do Sul
- Espigão Alto do Iguaçu
- Guaraniaçu
- Ibema
- Iguatu
- Iracema do Oeste
- Jesuítas
- Lindoeste
- Quedas do Iguaçu
- Santa Lúcia
- Vera Cruz do Oeste
- Formosa do Oeste

Início

Figura 21. Casos notificados de dengue e Índice de menção em mídia social sobre dengue na Regional Cascavel

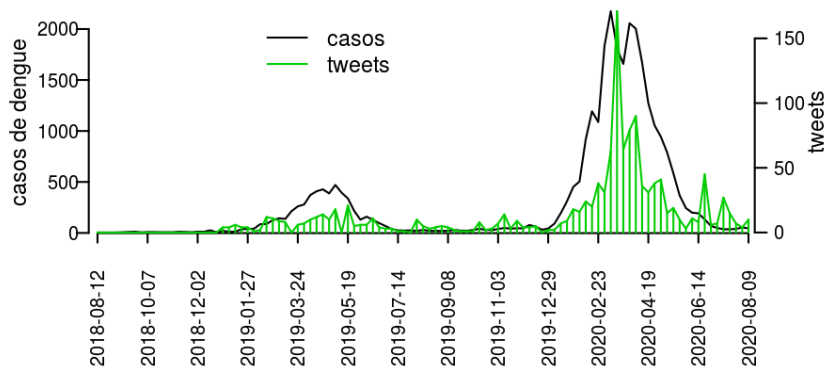


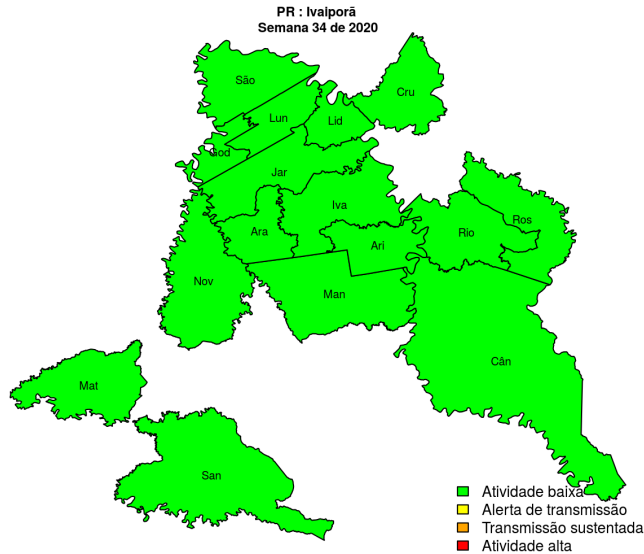
Tabela 21. Resumo das últimas seis semanas epidemiológicas na Regional Cascavel

| SE | temperatura | tweet | casos notif | casos preditos |
|--------|-------------|-------|-------------|----------------|
| 202029 | 14.1 | 21 | 43 | 43 |
| 202030 | 14.6 | 9 | 34 | 34 |
| 202031 | 10.1 | 6 | 39 | 39 |
| 202032 | 14.9 | 4 | 62 | 62 |
| 202033 | 14.7 | 12 | 55 | |
| 202034 | 11.4 | 5 | 0 | |

[hyperlink](#) [vartabver](#) [descrição](#) das variáveis

Regional Ivaiporã

Desde o início do ano, 35 casos de dengue foram registrados na Regional de Saúde, sendo NA na última semana.



Municípios

- Ariranha do Ivaí
- Ivaiporã
- Cruzmaltina
- Godoy Moreira
- Jardim Alegre
- Lidianópolis
- Lunardelli
- Manoel Ribas
- Mato Rico
- Nova Tebas
- Rio Branco do Ivaí
- Rosário do Ivaí
- Santa Maria do Oeste
- São João do Ivaí
- Arapuã
- Cândido de Abreu

Início

Figura 22. Casos notificados de dengue e Índice de menção em mídia social sobre dengue na Regional Ivaiporã

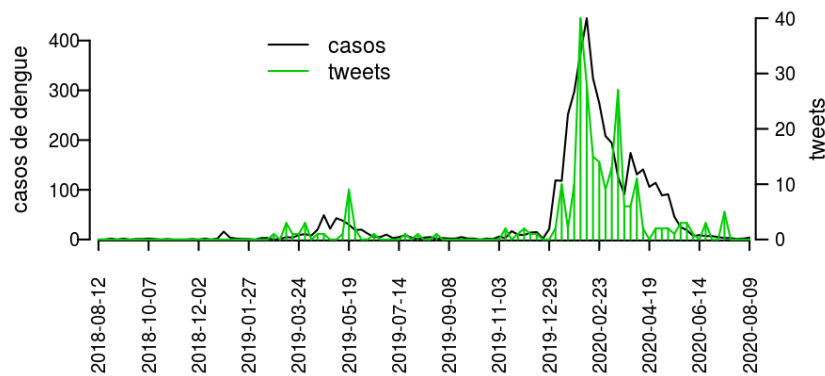


Tabela 22. Resumo das últimas seis semanas epidemiológicas na Regional Ivaiporã

| SE | temperatura | tweet | casos notif | casos preditos |
|--------|-------------|-------|-------------|----------------|
| 202029 | 17.0 | 5 | 3 | 3 |
| 202030 | 17.1 | 0 | 3 | 3 |
| 202031 | 15.7 | 0 | 1 | 1 |
| 202032 | 15.1 | 0 | 2 | 2 |
| 202033 | 18.0 | 0 | 4 | |
| 202034 | 14.3 | 0 | 0 | |

[hyperlink](#) [vartabver](#) [descrição](#) das variáveis

Resumo da situação epidemiológica da dengue nos municípios de Paraná, na semana 34 de 2020

| Município | Regional | Temperatura | Tweets | Casos | Incidencia | Rt | Nível |
|-----------------------------|-------------------|-------------|--------|-------|------------|----|-------|
| Amaporã | Paranavaí | 14.3 | 0 | | | | verde |
| Ampére | Francisco Beltrão | 11.4 | 0 | | | | verde |
| Arapongas | Apucarana | 14.3 | 0 | | | | verde |
| Barbosa Ferraz | Campo Mourão | 14.3 | 0 | | | | verde |
| Bituruna | União da Vitória | 9.6 | 0 | | | | verde |
| Boa Ventura de São Roque | Guarapuava | 9.6 | 2 | | | | verde |
| Borrazópolis | Apucarana | 14.3 | 0 | | | | verde |
| Cafezal do Sul | Umuarama | 14.3 | 0 | | | | verde |
| Cambira | Apucarana | 14.3 | 0 | | | | verde |
| Campo Mourão | Campo Mourão | 14.3 | 0 | | | | verde |
| Capanema | Francisco Beltrão | 11.4 | 0 | | | | verde |
| Céu Azul | Cascavel | 11.4 | 0 | | | | verde |
| Cruzeiro do Sul | Paranavaí | 14.3 | 0 | | | | verde |
| Doutor Camargo | Maringá | 14.3 | 0 | | | | verde |
| Fênix | Campo Mourão | 14.3 | 0 | | | | verde |
| Floraí | Maringá | 14.3 | 0 | | | | verde |
| Altônia | Umuarama | 14.3 | 0 | | | | verde |
| Alto Paraná | Paranavaí | 14.3 | 0 | | | | verde |
| Corumbataí do Sul | Campo Mourão | 14.3 | 0 | | | | verde |
| Matelândia | Foz do Iguaçu | 11.4 | 0 | | | | verde |
| Mirador | Paranavaí | 14.3 | 0 | | | | verde |
| Munhoz de Melo | Maringá | 14.3 | 0 | | | | verde |
| Nova Aurora | Cascavel | 11.4 | 0 | | | | verde |
| Nova Olímpia | Umuarama | 14.3 | 0 | | | | verde |
| Nova Prata do Iguaçu | Francisco Beltrão | 11.4 | 0 | | | | verde |
| Paçandu | Maringá | 14.3 | 0 | | | | verde |
| Palmital | Guarapuava | 9.6 | 0 | | | | verde |
| Paranapoema | Paranavaí | 14.3 | 0 | | | | verde |
| Paulo Frontin | União da Vitória | 9.6 | 0 | | | | verde |
| Perobal | Umuarama | 14.3 | 0 | | | | verde |
| Pinhão | Guarapuava | 9.6 | 0 | | | | verde |
| Planaltina do Paraná | Paranavaí | 14.3 | 0 | | | | verde |
| Planalto | Francisco Beltrão | 11.4 | 0 | | | | verde |
| Porto Barreiro | Guarapuava | 9.6 | 0 | | | | verde |
| Presidente Castelo Branco | Maringá | 14.3 | 0 | | | | verde |
| Prudentópolis | Guarapuava | 9.6 | 0 | | | | verde |
| Quinta do Sol | Campo Mourão | 14.3 | 0 | | | | verde |
| Realeza | Francisco Beltrão | 11.4 | 0 | | | | verde |
| Rio Azul | Iratí | 9.6 | 0 | | | | verde |
| Salgado Filho | Francisco Beltrão | 11.4 | | | | | verde |
| Santa Cruz de Monte Castelo | Paranavaí | 14.3 | | | | | verde |
| Santa Isabel do Ivaí | Paranavaí | 14.3 | | | | | verde |
| Santa Tereza do Oeste | Cascavel | 11.4 | | | | | verde |
| São Jorge do Ivaí | Maringá | 14.3 | | | | | verde |
| São Mateus do Sul | União da Vitória | 9.6 | | | | | verde |
| São Pedro do Ivaí | Apucarana | 14.3 | | | | | verde |
| Sengés | Ponta Grossa | 9.6 | 0 | | | | verde |
| Tapira | Umuarama | 14.3 | 0 | | | | verde |
| Três Barras do Paraná | Cascavel | 11.4 | 0 | | | | verde |
| União da Vitória | União da Vitória | 9.6 | 0 | | | | verde |
| Uniflor | Maringá | 14.3 | 0 | | | | verde |
| Vitorino | Pato Branco | 11.4 | 0 | | | | verde |

Continua na próxima página

| Município | Regional | Temperatura | Tweets | Casos | Incidencia | Rt | Nível |
|---------------------------|-------------------|-------------|--------|-------|------------|----|---------|
| Nova Cantu | Campo Mourão | 14.3 | 0 | | | | verde |
| Santo Antônio do Sudoeste | Francisco Beltrão | 11.4 | | | | | verde |
| Foz do Jordão | Guarapuava | 9.6 | 0 | | | | verde |
| Goioxim | Guarapuava | 9.6 | 0 | | | | verde |
| Guairaçá | Paranavaí | 14.3 | 0 | | | | verde |
| Ibiporã | Londrina | 14.3 | 0 | | | | amarelo |
| Inajá | Paranavaí | 14.3 | 0 | | | | verde |
| Itaguajé | Maringá | 14.3 | 0 | | | | verde |
| Ivaté | Umuarama | 14.3 | 0 | | | | verde |
| Jandaia do Sul | Apucarana | 14.3 | 0 | | | | verde |
| Jardim Olinda | Paranavaí | 14.3 | 0 | | | | verde |
| Jussara | Cianorte | 14.3 | 0 | | | | verde |
| Lobato | Maringá | 14.3 | 0 | | | | verde |
| Lupionópolis | Londrina | 14.3 | 0 | | | | verde |
| Mallet | Iratí | 9.6 | 0 | | | | verde |
| Marilândia do Sul | Apucarana | 14.3 | 0 | | | | verde |
| Maringá | Maringá | 14.3 | 6 | | | | verde |
| Tuneiras do Oeste | Cianorte | 14.3 | 0 | | | | verde |
| Mariópolis | Pato Branco | 11.4 | 0 | | | | verde |
| Alto Piquiri | Umuarama | 14.3 | 0 | | | | verde |
| Cruz Machado | União da Vitória | 9.6 | 0 | | | | verde |
| Paranaguá | Paranaguá | 9.6 | 3 | | | | amarelo |
| Piên | Curitiba | 9.6 | 0 | | | | verde |
| Pinhais | Curitiba | 9.6 | 0 | | | | verde |
| Piraquara | Curitiba | 9.6 | 0 | | | | verde |
| Pontal do Paraná | Paranaguá | 9.6 | 1 | | | | verde |
| Quatro Barras | Curitiba | 9.6 | 0 | | | | verde |
| Quitandinha | Curitiba | 9.6 | 0 | | | | verde |
| Rio Branco do Sul | Curitiba | 9.6 | | | | | verde |
| São José dos Pinhais | Curitiba | 9.6 | | | | | verde |
| Tijucas do Sul | Curitiba | 9.6 | 0 | | | | verde |
| Tunas do Paraná | Curitiba | 9.6 | 0 | | | | verde |
| Castro | Ponta Grossa | 9.6 | 1 | | | | verde |
| Cerro Azul | Curitiba | 9.6 | 0 | | | | verde |
| Colombo | Curitiba | 9.6 | 0 | | | | verde |
| Contenda | Curitiba | 9.6 | 0 | | | | verde |
| Guaraqueçaba | Paranaguá | 9.6 | 0 | | | | verde |
| Guaratuba | Paranaguá | 9.6 | 0 | | | | verde |
| Itaperuçu | Curitiba | 9.6 | 0 | | | | verde |
| Doutor Ulysses | Curitiba | 9.6 | 0 | | | | verde |
| Adrianópolis | Curitiba | 9.6 | 0 | | | | verde |
| Agudos do Sul | Curitiba | 9.6 | 0 | | | | verde |
| Antonina | Paranaguá | 9.6 | 0 | | | | verde |
| Arapoti | Ponta Grossa | 9.6 | 0 | | | | verde |
| Araucária | Curitiba | 9.6 | 1 | | | | verde |
| Bocaiúva do Sul | Curitiba | 9.6 | 0 | | | | verde |
| Campina Grande do Sul | Curitiba | 9.6 | 0 | | | | verde |
| Campo do Tenente | Curitiba | 9.6 | 0 | | | | verde |
| Campo Magro | Curitiba | 9.6 | 0 | | | | verde |
| Ivaí | Ponta Grossa | 9.6 | 0 | | | | verde |
| Jaguariaíva | Ponta Grossa | 9.6 | 0 | | | | verde |
| Mandirituba | Curitiba | 9.6 | 0 | | | | verde |
| Matinhos | Paranaguá | 9.6 | 2 | | | | verde |
| Fazenda Rio Grande | Curitiba | 9.6 | 0 | | | | verde |
| Morretes | Paranaguá | 9.6 | 0 | | | | verde |

Continua na próxima página

| Município | Regional | Temperatura | Tweets | Casos | Incidencia | Rt | Nível |
|----------------------------|-------------------|-------------|--------|-------|------------|----|---------|
| Campina do Simão | Guarapuava | 9.6 | 0 | | | | verde |
| Candói | Guarapuava | 9.6 | 0 | | | | verde |
| Clevelândia | Pato Branco | 11.4 | 0 | | | | verde |
| Bela Vista da Caroba | Francisco Beltrão | 11.4 | 0 | | | | verde |
| Coronel Domingos Soares | Pato Branco | 11.4 | 0 | | | | verde |
| Coronel Vivida | Pato Branco | 11.4 | 0 | | | | verde |
| Anahy | Cascavel | 11.4 | 0 | | | | verde |
| Cruzeiro do Iguaçu | Francisco Beltrão | 11.4 | 0 | | | | verde |
| Dois Vizinhos | Francisco Beltrão | 11.4 | 0 | | | | verde |
| Cantagalo | Guarapuava | 9.6 | 0 | | | | verde |
| Chopinzinho | Pato Branco | 11.4 | 0 | | | | verde |
| Antônio Olinto | União da Vitória | 9.6 | 0 | | | | verde |
| Boa Esperança | Campo Mourão | 14.3 | 0 | | | | verde |
| Boa Esperança do Iguaçu | Francisco Beltrão | 11.4 | 0 | | | | verde |
| Enéas Marques | Francisco Beltrão | 11.4 | 0 | | | | verde |
| Farol | Campo Mourão | 14.3 | 0 | | | | verde |
| Fernandes Pinheiro | Iratí | 9.6 | 0 | | | | verde |
| Flor da Serra do Sul | Francisco Beltrão | 11.4 | 0 | | | | verde |
| Foz do Iguaçu | Foz do Iguaçu | 11.4 | 1 | | | | amarelo |
| Bom Jesus do Sul | Francisco Beltrão | 11.4 | 0 | | | | verde |
| Francisco Beltrão | Francisco Beltrão | 11.4 | 0 | | | | verde |
| General Carneiro | União da Vitória | 9.6 | 0 | | | | verde |
| Goioerê | Campo Mourão | 14.3 | 0 | | | | verde |
| Guamiranga | Iratí | 9.6 | 0 | | | | verde |
| Honório Serpa | Pato Branco | 11.4 | 1 | | | | verde |
| Imbituva | Iratí | 9.6 | 0 | | | | verde |
| Inácio Martins | Iratí | 9.6 | 0 | | | | verde |
| Irati | Iratí | 9.6 | 1 | | | | verde |
| Iretama | Campo Mourão | 14.3 | 0 | | | | verde |
| Itapejara d'Oeste | Pato Branco | 11.4 | 0 | | | | verde |
| Laranjeiras do Sul | Guarapuava | 9.6 | 0 | | | | verde |
| Manfrinópolis | Francisco Beltrão | 11.4 | 0 | | | | verde |
| Mangueirinha | Pato Branco | 11.4 | 0 | | | | verde |
| Marmeleiro | Francisco Beltrão | 11.4 | 0 | | | | verde |
| Marquinho | Guarapuava | 9.6 | 0 | | | | verde |
| Medianeira | Foz do Iguaçu | 11.4 | 0 | | | | verde |
| Missal | Foz do Iguaçu | 11.4 | 0 | | | | verde |
| Nova Esperança do Sudoeste | Francisco Beltrão | 11.4 | 0 | | | | verde |
| Nova Laranjeiras | Guarapuava | 9.6 | 0 | | | | verde |
| Palmas | Pato Branco | 11.4 | 0 | | | | verde |
| Palmeira | Ponta Grossa | 9.6 | 0 | | | | verde |
| Pato Branco | Pato Branco | 11.4 | 0 | | | | verde |
| Paula Freitas | União da Vitória | 9.6 | 0 | | | | verde |
| Pérola d'Oeste | Francisco Beltrão | 11.4 | 0 | | | | verde |
| Pinhal de São Bento | Francisco Beltrão | 11.4 | 0 | | | | verde |
| Piraí do Sul | Ponta Grossa | 9.6 | 0 | | | | verde |
| Ponta Grossa | Ponta Grossa | 9.6 | 2 | | | | verde |
| Porto Amazonas | Ponta Grossa | 9.6 | 0 | | | | verde |
| Porto Vitória | União da Vitória | 9.6 | 0 | | | | verde |
| Ramilândia | Foz do Iguaçu | 11.4 | 0 | | | | verde |
| Rebouças | Iratí | 9.6 | 0 | | | | verde |
| Renascença | Francisco Beltrão | 11.4 | 0 | | | | verde |
| Reserva do Iguaçu | Guarapuava | 9.6 | 0 | | | | verde |
| Salto do Lontra | Francisco Beltrão | 11.4 | | | | | verde |
| Santa Izabel do Oeste | Francisco Beltrão | 11.4 | | | | | verde |

Continua na próxima página

| Município | Regional | Temperatura | Tweets | Casos | Incidencia | Rt | Nível |
|--------------------------|-------------------|-------------|--------|-------|------------|----|---------|
| São João | Pato Branco | 11.4 | | | | | verde |
| São João do Triunfo | Ponta Grossa | 9.6 | | | | | verde |
| São Jorge d'Oeste | Francisco Beltrão | 11.4 | | | | | verde |
| São Miguel do Iguaçu | Foz do Iguaçu | 11.4 | | | | | verde |
| Serranópolis do Iguaçu | Foz do Iguaçu | 11.4 | 0 | | | | verde |
| Sulina | Pato Branco | 11.4 | 0 | | | | verde |
| Teixeira Soares | Iratí | 9.6 | 0 | | | | verde |
| Verê | Francisco Beltrão | 11.4 | 0 | | | | verde |
| Virmond | Guarapuava | 9.6 | 0 | | | | verde |
| Araruna | Campo Mourão | 14.3 | 0 | | | | verde |
| Barracão | Francisco Beltrão | 11.4 | 0 | | | | verde |
| Assaí | Londrina | 14.3 | 0 | | | | verde |
| Apucarana | Apucarana | 14.3 | 0 | | | | amarelo |
| Astorga | Maringá | 14.3 | 0 | | | | verde |
| Bela Vista do Paraíso | Londrina | 14.3 | 0 | | | | verde |
| Brasilândia do Sul | Umuarama | 14.3 | 0 | | | | verde |
| Cafeara | Londrina | 14.3 | 0 | | | | verde |
| Califórnia | Apucarana | 14.3 | 0 | | | | verde |
| Centenário do Sul | Londrina | 14.3 | 0 | | | | verde |
| Cianorte | Cianorte | 14.3 | 1 | | | | verde |
| Colorado | Maringá | 14.3 | 0 | | | | verde |
| Diamante do Norte | Paranavaí | 14.3 | 0 | | | | verde |
| Douradina | Umuarama | 14.3 | 0 | | | | verde |
| Esperança Nova | Umuarama | 14.3 | 0 | | | | verde |
| Floresta | Maringá | 14.3 | 0 | | | | verde |
| Florestópolis | Londrina | 14.3 | 0 | | | | verde |
| Francisco Alves | Umuarama | 14.3 | 0 | | | | verde |
| Guaporema | Cianorte | 14.3 | 0 | | | | verde |
| Guaraci | Londrina | 14.3 | 0 | | | | verde |
| Icaraíma | Umuarama | 14.3 | 0 | | | | verde |
| Indianópolis | Cianorte | 14.3 | 0 | | | | verde |
| Iporã | Umuarama | 14.3 | 0 | | | | verde |
| Itambé | Maringá | 14.3 | 0 | | | | verde |
| Ivatuba | Maringá | 14.3 | 0 | | | | verde |
| Jaguapitã | Londrina | 14.3 | 0 | | | | verde |
| Janiópolis | Campo Mourão | 14.3 | 0 | | | | verde |
| Jataizinho | Londrina | 14.3 | 0 | | | | verde |
| Juranda | Campo Mourão | 14.3 | 0 | | | | verde |
| Kaloré | Apucarana | 14.3 | 0 | | | | verde |
| Londrina | Londrina | 14.3 | 4 | | | | amarelo |
| Luiziana | Campo Mourão | 14.3 | 0 | | | | verde |
| Mamborê | Campo Mourão | 14.3 | 0 | | | | verde |
| Maria Helena | Umuarama | 14.3 | 0 | | | | verde |
| Marialva | Maringá | 14.3 | 0 | | | | verde |
| Marilena | Paranavaí | 14.3 | 0 | | | | verde |
| Marumbi | Apucarana | 14.3 | 0 | | | | verde |
| Mauá da Serra | Apucarana | 14.3 | 0 | | | | verde |
| Miraselva | Londrina | 14.3 | 0 | | | | verde |
| Nossa Senhora das Graças | Maringá | 14.3 | 0 | | | | verde |
| Nova Aliança do Ivaí | Paranavaí | 14.3 | 0 | | | | verde |
| Nova Esperança | Maringá | 14.3 | 1 | | | | verde |
| Novo Itacolomi | Apucarana | 14.3 | 0 | | | | verde |
| Ourizona | Maringá | 14.3 | 0 | | | | verde |
| Paraíso do Norte | Paranavaí | 14.3 | 0 | | | | verde |
| Paranavaí | Paranavaí | 14.3 | 1 | | | | verde |

Continua na próxima página

| Município | Regional | Temperatura | Tweets | Casos | Incidencia | Rt | Nível |
|-------------------------|-------------------|-------------|--------|-------|------------|----|-------|
| Peabiru | Campo Mourão | 14.3 | 1 | | | | verde |
| Pérola | Umuarama | 14.3 | 0 | | | | verde |
| Porecatu | Londrina | 14.3 | 0 | | | | verde |
| Porto Rico | Paranavaí | 14.3 | 0 | | | | verde |
| Quarto Centenário | Campo Mourão | 14.3 | 0 | | | | verde |
| Rancho Alegre D'Oeste | Campo Mourão | 14.3 | 0 | | | | verde |
| Rio Bom | Apucarana | 14.3 | 0 | | | | verde |
| Rondon | Cianorte | 14.3 | | | | | verde |
| Santa Fé | Maringá | 14.3 | | | | | verde |
| Santa Inês | Maringá | 14.3 | | | | | verde |
| Santa Mônica | Paranavaí | 14.3 | | | | | verde |
| São Carlos do Ivaí | Paranavaí | 14.3 | | | | | verde |
| São João do Caiuá | Paranavaí | 14.3 | | | | | verde |
| São Jorge do Patrocínio | Umuarama | 14.3 | | | | | verde |
| São Pedro do Paraná | Paranavaí | 14.3 | | | | | verde |
| São Tomé | Cianorte | 14.3 | | | | | verde |
| Tamboara | Paranavaí | 14.3 | 0 | | | | verde |
| Terra Boa | Campo Mourão | 14.3 | 0 | | | | verde |
| Terra Rica | Paranavaí | 14.3 | 0 | | | | verde |
| Ubiratã | Campo Mourão | 14.3 | 0 | | | | verde |
| Alto Paraíso | Umuarama | 14.3 | 0 | | | | verde |
| Xambrê | Umuarama | 14.3 | 0 | | | | verde |
| Ariranha do Ivaí | Ivaiporã | 14.3 | 0 | | | | verde |
| Bandeirantes | Cornélio Procópio | 14.3 | 0 | | | | verde |
| Barra do Jacaré | Jacarezinho | 14.3 | 0 | | | | verde |
| Cambará | Jacarezinho | 14.3 | 1 | | | | verde |
| Carlópolis | Jacarezinho | 14.3 | 0 | | | | verde |
| Ivaiporã | Ivaiporã | 14.3 | 0 | | | | verde |
| Conselheiro Mairinck | Jacarezinho | 14.3 | 0 | | | | verde |
| Cruzmaltina | Ivaiporã | 14.3 | 0 | | | | verde |
| Curiúva | Telêmaco Borba | 14.3 | 0 | | | | verde |
| Diamante D'Oeste | Toledo | 11.4 | 0 | | | | verde |
| Entre Rios do Oeste | Toledo | 11.4 | 0 | | | | verde |
| Godoy Moreira | Ivaiporã | 14.3 | 0 | | | | verde |
| Guaíra | Toledo | 11.4 | 0 | | | | verde |
| Guapirama | Jacarezinho | 14.3 | 0 | | | | verde |
| Imbaú | Telêmaco Borba | 14.3 | 0 | | | | verde |
| Itambaracá | Cornélio Procópio | 14.3 | 0 | | | | verde |
| Jaboti | Jacarezinho | 14.3 | 0 | | | | verde |
| Japira | Jacarezinho | 14.3 | 0 | | | | verde |
| Jardim Alegre | Ivaiporã | 14.3 | 0 | | | | verde |
| Joaquim Távora | Jacarezinho | 14.3 | 0 | | | | verde |
| Jundiá do Sul | Jacarezinho | 14.3 | 0 | | | | verde |
| Lidianópolis | Ivaiporã | 14.3 | 0 | | | | verde |
| Lunardelli | Ivaiporã | 14.3 | 0 | | | | verde |
| Manoel Ribas | Ivaiporã | 14.3 | 0 | | | | verde |
| Marechal Cândido Rondon | Toledo | 11.4 | 0 | | | | verde |
| Mato Rico | Ivaiporã | 14.3 | 0 | | | | verde |
| Mercedes | Toledo | 11.4 | 0 | | | | verde |
| Nova Fátima | Cornélio Procópio | 14.3 | 0 | | | | verde |
| Nova Santa Bárbara | Cornélio Procópio | 14.3 | 0 | | | | verde |
| Nova Santa Rosa | Toledo | 11.4 | 0 | | | | verde |
| Nova Tebas | Ivaiporã | 14.3 | 0 | | | | verde |
| Ouro Verde do Oeste | Toledo | 11.4 | 0 | | | | verde |
| Palotina | Toledo | 11.4 | 0 | | | | verde |

Continua na próxima página

| Município | Regional | Temperatura | Tweets | Casos | Incidencia | Rt | Nível |
|--------------------------|-------------------|-------------|--------|-------|------------|----|---------|
| Pato Bragado | Toledo | 11.4 | 0 | | | | verde |
| Prado Ferreira | Londrina | 14.3 | 0 | | | | verde |
| Primeiro de Maio | Londrina | 14.3 | 0 | | | | verde |
| Quatiguá | Jacarezinho | 14.3 | 0 | | | | verde |
| Quatro Pontes | Toledo | 11.4 | 0 | | | | verde |
| Reserva | Telêmaco Borba | 14.3 | 0 | | | | verde |
| Ribeirão Claro | Jacarezinho | 14.3 | 0 | | | | verde |
| Ribeirão do Pinhal | Cornélio Procópio | 14.3 | 0 | | | | verde |
| Rio Branco do Ivaí | Ivaiporã | 14.3 | 0 | | | | verde |
| Rosário do Ivaí | Ivaiporã | 14.3 | | | | | verde |
| Salto do Itararé | Jacarezinho | 14.3 | | | | | verde |
| Santa Cecília do Pavão | Cornélio Procópio | 14.3 | | | | | verde |
| Santa Helena | Toledo | 11.4 | | | | | verde |
| Santa Maria do Oeste | Ivaiporã | 14.3 | | | | | verde |
| Santa Mariana | Cornélio Procópio | 14.3 | | | | | verde |
| Santo Antônio da Platina | Jacarezinho | 14.3 | | | | | verde |
| Santo Antônio do Paraíso | Cornélio Procópio | 14.3 | | | | | verde |
| São Jerônimo da Serra | Cornélio Procópio | 14.3 | | | | | verde |
| São João do Ivaí | Ivaiporã | 14.3 | | | | | verde |
| São José das Palmeiras | Toledo | 11.4 | | | | | verde |
| São Pedro do Iguaçu | Toledo | 11.4 | | | | | verde |
| Sapopema | Cornélio Procópio | 14.3 | 0 | | | | verde |
| Sertaneja | Cornélio Procópio | 14.3 | 0 | | | | verde |
| Sertanópolis | Londrina | 14.3 | 0 | | | | verde |
| Siqueira Campos | Jacarezinho | 14.3 | 0 | | | | verde |
| Tamarana | Londrina | 14.3 | 0 | | | | verde |
| Terra Roxa | Toledo | 11.4 | 0 | | | | verde |
| Tibagi | Telêmaco Borba | 14.3 | 1 | | | | amarelo |
| Toledo | Toledo | 11.4 | 0 | | | | verde |
| Tupãssi | Toledo | 11.4 | 0 | | | | verde |
| Uraí | Cornélio Procópio | 14.3 | 0 | | | | verde |
| Wenceslau Braz | Jacarezinho | 14.3 | 0 | | | | verde |
| Congonhinhas | Cornélio Procópio | 14.3 | 0 | | | | verde |
| Andirá | Cornélio Procópio | 14.3 | 0 | | | | verde |
| Arapuã | Ivaiporã | 14.3 | 0 | | | | verde |
| Abatiá | Cornélio Procópio | 14.3 | 0 | | | | verde |
| Campo Bonito | Cascavel | 11.4 | 0 | | | | verde |
| Capitão Leônidas Marques | Cascavel | 11.4 | 0 | | | | verde |
| Cascavel | Cascavel | 11.4 | 4 | | | | amarelo |
| Atalaia | Maringá | 14.3 | 0 | | | | verde |
| Bom Sucesso do Sul | Pato Branco | 11.4 | 0 | | | | verde |
| Campina da Lagoa | Campo Mourão | 14.3 | 0 | | | | verde |
| Corbélia | Cascavel | 11.4 | 1 | | | | verde |
| Sarandi | Maringá | 14.3 | 0 | | | | verde |
| Flórida | Maringá | 14.3 | 0 | | | | verde |
| Catanduvas | Cascavel | 11.4 | 0 | | | | verde |
| Diamante do Sul | Cascavel | 11.4 | 0 | | | | verde |
| Espigão Alto do Iguaçu | Cascavel | 11.4 | 0 | | | | verde |
| Guaraniaçu | Cascavel | 11.4 | 0 | | | | verde |
| Íbema | Cascavel | 11.4 | 0 | | | | verde |
| Iguatu | Cascavel | 11.4 | 0 | | | | verde |
| Iracema do Oeste | Cascavel | 11.4 | 0 | | | | verde |
| Jesuítas | Cascavel | 11.4 | 0 | | | | verde |
| Lindoeste | Cascavel | 11.4 | 0 | | | | verde |
| Quedas do Iguaçu | Cascavel | 11.4 | 0 | | | | verde |

Continua na próxima página

| Município | Regional | Temperatura | Tweets | Casos | Incidencia | Rt | Nível |
|---------------------------|-------------------|-------------|--------|-------|------------|----|----------|
| Santa Lúcia | Cascavel | 11.4 | | | | | verde |
| Vera Cruz do Oeste | Cascavel | 11.4 | 0 | | | | verde |
| Formosa do Oeste | Cascavel | 11.4 | 0 | | | | verde |
| Guarapuava | Guarapuava | 9.6 | 3 | | | | verde |
| Itaipulândia | Foz do Iguaçu | 11.4 | 0 | | | | verde |
| Laranjal | Guarapuava | 9.6 | 0 | | | | verde |
| Mandaguari | Maringá | 14.3 | 0 | | | | verde |
| Roncador | Campo Mourão | 14.3 | | | | | verde |
| Altamira do Paraná | Campo Mourão | 14.3 | 0 | | | | verde |
| Rio Negro | Curitiba | 9.6 | | | | | verde |
| Carambeí | Ponta Grossa | 9.6 | 0 | | | | verde |
| Curitiba | Curitiba | 9.6 | 24 | | | | verde |
| Ipiranga | Ponta Grossa | 9.6 | 0 | | | | verde |
| Almirante Tamandaré | Curitiba | 9.6 | 0 | | | | verde |
| Balsa Nova | Curitiba | 9.6 | 0 | | | | verde |
| Campo Largo | Curitiba | 9.6 | 0 | | | | verde |
| Lapa | Curitiba | 9.6 | 0 | | | | verde |
| Pitanga | Guarapuava | 9.6 | 0 | | | | verde |
| Pranchita | Francisco Beltrão | 11.4 | 0 | | | | verde |
| Rio Bonito do Iguaçu | Guarapuava | 9.6 | 0 | | | | verde |
| Santa Terezinha de Itaipu | Foz do Iguaçu | 11.4 | | | | | verde |
| Saudade do Iguaçu | Pato Branco | 11.4 | 0 | | | | verde |
| Turvo | Guarapuava | 9.6 | 0 | | | | verde |
| Bom Sucesso | Apucarana | 14.3 | 0 | | | | verde |
| Cambé | Londrina | 14.3 | 0 | | | | amarelo |
| Cruzeiro do Oeste | Umuarama | 14.3 | 1 | | | | verde |
| Faxinal | Apucarana | 14.3 | 1 | | | | verde |
| Grandes Rios | Apucarana | 14.3 | 0 | | | | verde |
| Iguaraçu | Maringá | 14.3 | 0 | | | | verde |
| Alvorada do Sul | Londrina | 14.3 | 0 | | | | verde |
| Boa Vista da Aparecida | Cascavel | 11.4 | 0 | | | | verde |
| Braganey | Cascavel | 11.4 | 0 | | | | verde |
| Cafelândia | Cascavel | 11.4 | 0 | | | | vermelho |
| Engenheiro Beltrão | Campo Mourão | 14.3 | 0 | | | | verde |
| Cidade Gaúcha | Cianorte | 14.3 | 0 | | | | verde |
| Santo Inácio | Maringá | 14.3 | | | | | verde |
| Itaúna do Sul | Paranavaí | 14.3 | 0 | | | | verde |
| Japurá | Cianorte | 14.3 | 0 | | | | verde |
| Loanda | Paranavaí | 14.3 | 1 | | | | verde |
| Mandaguaçu | Maringá | 14.3 | 0 | | | | verde |
| Mariluz | Umuarama | 14.3 | 0 | | | | verde |
| Moreira Sales | Campo Mourão | 14.3 | 0 | | | | verde |
| Nova Londrina | Paranavaí | 14.3 | 0 | | | | verde |
| Paranacity | Maringá | 14.3 | 0 | | | | verde |
| Pitangueiras | Londrina | 14.3 | 0 | | | | verde |
| Querência do Norte | Paranavaí | 14.3 | 0 | | | | verde |
| Sabáudia | Apucarana | 14.3 | | | | | verde |
| Santo Antônio do Caiuá | Paranavaí | 14.3 | | | | | verde |
| São Manoel do Paraná | Cianorte | 14.3 | | | | | verde |
| Tapejara | Cianorte | 14.3 | 0 | | | | verde |
| Umuarama | Umuarama | 14.3 | 2 | | | | amarelo |
| Ângulo | Maringá | 14.3 | 0 | | | | verde |
| Assis Chateaubriand | Toledo | 11.4 | 0 | | | | amarelo |
| Cândido de Abreu | Ivaiporã | 14.3 | 0 | | | | verde |
| Cornélio Procópio | Cornélio Procópio | 14.3 | 0 | | | | amarelo |

Continua na próxima página

| Município | Regional | Temperatura | Tweets | Casos | Incidencia | Rt | Nivel |
|---------------------------|-------------------|-------------|--------|-------|------------|----|----------|
| Figueira | Jacarezinho | 14.3 | 0 | | | | verde |
| Ibaiti | Jacarezinho | 14.3 | 0 | | | | verde |
| Jacarezinho | Jacarezinho | 14.3 | 0 | | | | verde |
| Leópolis | Cornélio Procópio | 14.3 | 0 | | | | verde |
| Maripá | Toledo | 11.4 | 0 | | | | verde |
| Nova América da Colina | Cornélio Procópio | 14.3 | 0 | | | | verde |
| Ortigueira | Telêmaco Borba | 14.3 | 0 | | | | verde |
| Pinhalão | Jacarezinho | 14.3 | 0 | | | | verde |
| Rancho Alegre | Cornélio Procópio | 14.3 | 0 | | | | verde |
| Rolândia | Londrina | 14.3 | | | | | vermelho |
| Santa Amélia | Cornélio Procópio | 14.3 | | | | | verde |
| Santana do Itararé | Jacarezinho | 14.3 | | | | | verde |
| São José da Boa Vista | Jacarezinho | 14.3 | | | | | verde |
| São Sebastião da Amoreira | Cornélio Procópio | 14.3 | | | | | verde |
| Telêmaco Borba | Telêmaco Borba | 14.3 | 1 | | | | verde |
| Tomazina | Jacarezinho | 14.3 | 0 | | | | verde |
| Ventania | Telêmaco Borba | 14.3 | 0 | | | | verde |

[Início](#)

Lista das variáveis apresentadas nas tabelas:

SE = semana epidemiológica

Temperatura = média das temperaturas mínimas da semana

Tweet = número de tweets indicativos de casos de dengue na cidade

Casos notif = casos notificados de dengue

Casos preditos = número de casos estimados após correção pelo atraso de notificação

ICmin = número mínimo de casos estimados (IC 95%)

ICmax = número máximo de casos estimados (IC 95%)

Rt = número reprodutivo efetivo (> 1 indica aumento de casos transmissão)

p(Rt1) = probabilidade do número reprodutivo ser maior que 1 (> 0.95 indica aumento significativo de casos)

Incidência = incidência por 100.000 habitantes

Nível = cor do alerta (verde, amarelo, laranja, vermelho)

Notas

- Os dados do SINAN mais recentes ainda não foram totalmente digitados. Estimamos o número esperado de casos notificados considerando o tempo até os casos serem digitados.
- Os dados de tweets são gerados pelo Observatório de Dengue (UFMG). Os tweets são processados para exclusão de informes e outros temas relacionados a dengue.
- Algumas vezes, os casos da última semana ainda não estão disponíveis, nesse caso, usa-se uma estimação com base na tendência de variação da série.

Créditos

Este é um projeto desenvolvido com apoio da SVS/MS em parceria com:

- Programa de Computação Científica, Fundação Oswaldo Cruz, Rio de Janeiro.
- Escola de Matemática Aplicada, Fundação Getúlio Vargas.
- Secretarias Estaduais, Municipais e Regionais de Saúde.
- Observatório de Dengue da UFMG

[Início](#)

Para mais detalhes sobre o sistema de alerta InfoDengue, consultar: <http://info.dengue.mat.br>

Para acessar os boletins gerados pelo sistema de alerta InfoDengue, consultar: <http://info.dengue.mat.br/relatorios/>

Contato: alerta_dengue@fiocruz.br