

## Boletim Semanal

Semana 40 de 2020

- [O Estado](#)

### Regionais de Saúde:

- [Paranaguá](#)
- [Curitiba](#)
- [Ponta Grossa](#)
- [Iratí](#)
- [Guarapuava](#)
- [União da Vitória](#)
- [Pato Branco](#)
- [Francisco Beltrão](#)
- [Foz do Iguaçu](#)
- [Campo Mourão](#)
- [Umuarama](#)
- [Cianorte](#)
- [Paranavaí](#)
- [Maringá](#)
- [Apucarana](#)
- [Londrina](#)
- [Cornélio Procópio](#)
- [Jacarezinho](#)
- [Toledo](#)
- [Telêmaco Borba](#)
- [Cascavel](#)
- [Ivaiporã](#)

### Municípios:

- [Tabela de Municípios](#)

[Variáveis nas Tabelas](#)

[Notas](#)

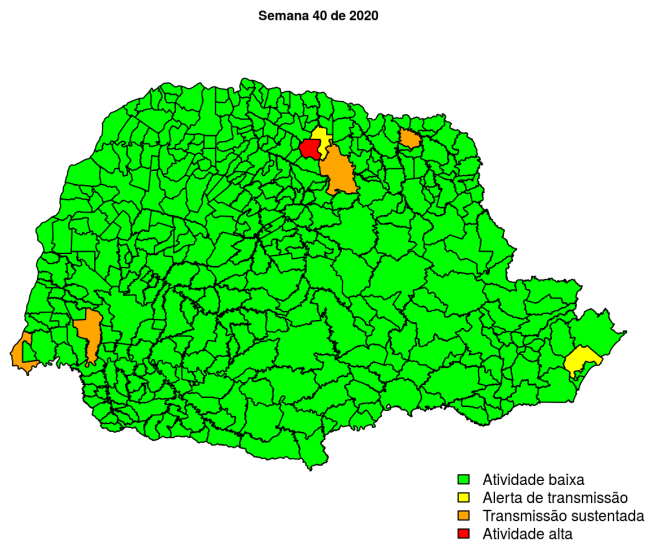
[Creditos](#)

### Contato

[alerta\\_dengue@fiocruz.br](mailto:alerta_dengue@fiocruz.br)

## Situação da Dengue no Estado do Paraná

De acordo com os dados disponíveis até o momento, 351942 casos foram registrados no estado, sendo 12 na última semana. A figura abaixo mostra as condições de transmissão em cada município na semana epidemiológica 40-2020.



Dos 399 municípios, 392 encontram-se em nível verde, 2 em nível amarelo, 4 em nível laranja e 1 em nível vermelho referentes a semana epidemiológica 40-2020. Para informações mais atualizadas e ter acesso ao mapa interativo do estado e de outras localidades, consultar em [Info Dengue](#).

**Na semana passada:** Com os dados atualizados, foram recalculados os níveis anteriores: 3 municípios em nível amarelo, 5 em laranja e 1 em vermelho.

### O código de Cores

As cores indicam os seguintes níveis de atenção:

**Verde:** condições climáticas desfavoráveis, seja por baixa temperatura ou baixa umidade, e baixa incidência de casos.

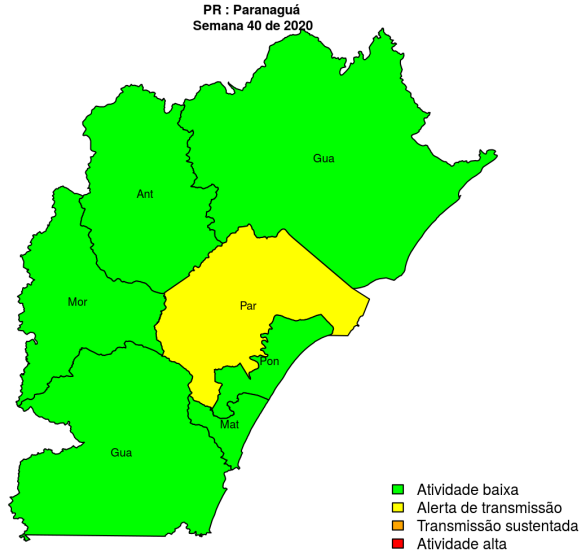
**Amarelo:** condições climáticas propícias para aumento da população do vetor e transmissão de arboviroses.

**Laranja:** transmissão aumentada e sustentada da dengue

**Vermelho:** incidência alta, acima dos 90% históricos.

## Regional Paranaguá

Desde o início do ano, 5996 casos de dengue foram registrados na Regional de Saúde, sendo NA na última semana.

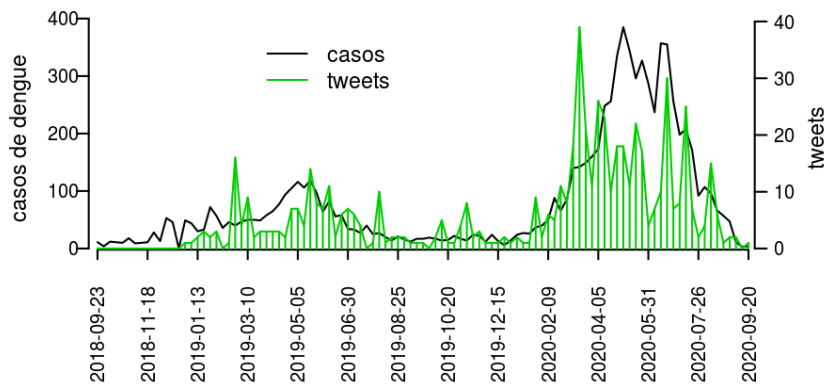


### Municípios

- Paranaguá
- Pontal do Paraná
- Guaraqueçaba
- Guaratuba
- Antonina
- Matinhos
- Morretes

Início

**Figura 1.** Casos notificados de dengue e Índice de menção em mídia social sobre dengue na Regional Paranaguá



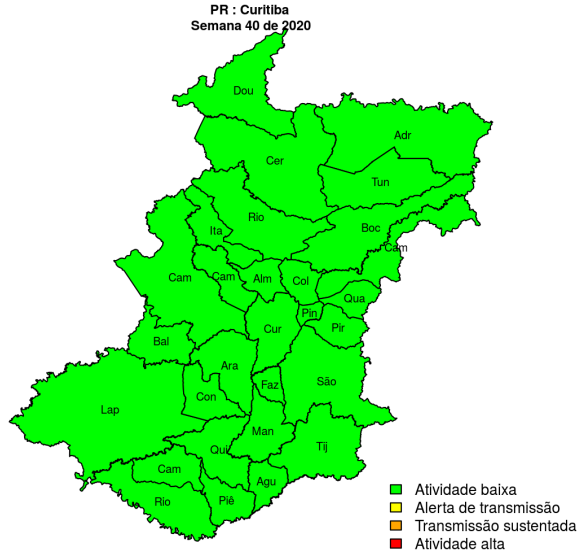
**Tabela 1.** Resumo das últimas seis semanas epidemiológicas na Regional Paranaguá

SE	temperatura	tweet	casos notif	casos preditos
202035	7.0	1	57	57
202036	13.4	2	47	47
202037	14.6	2	11	11
202038	12.9	0	3	3
202039	11.0	1	4	4
202040	15.4	2	0	

[hyperlink](#) [vartabver](#) descrição das variáveis

## Regional Curitiba

Desde o início do ano, 23004 casos de dengue foram registrados na Regional de Saúde, sendo NA na última semana.

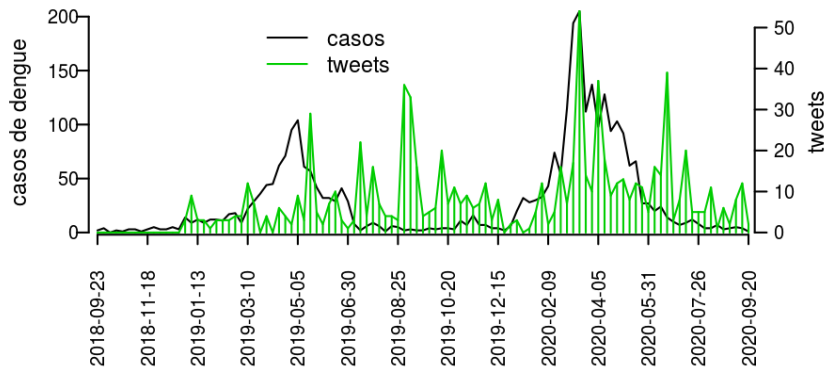


### Municípios

- Piên
- Pinhais
- Piraquara
- Quatro Barras
- Quitandinha
- Rio Branco do Sul
- São José dos Pinhais
- Tijucas do Sul
- Tunas do Paraná
- Cerro Azul
- Colombo
- Contenda
- Itaperuçu
- Doutor Ulysses
- Adrianópolis
- Agudos do Sul
- Araucária
- Bocaiúva do Sul
- Campina Grande do Sul
- Campo do Tenente
- Campo Magro
- Mandirituba
- Fazenda Rio Grande
- Rio Negro
- Curitiba
- Almirante Tamandaré
- Balsa Nova
- Campo Largo
- Lapa

[Início](#)

**Figura 2.** Casos notificados de dengue e Índice de menção em mídia social sobre dengue na Regional Curitiba



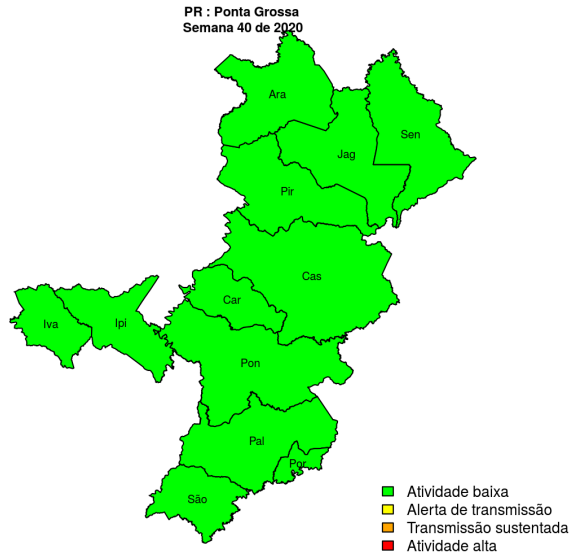
**Tabela 2.** Resumo das últimas seis semanas epidemiológicas na Regional Curitiba

SE	temperatura	tweet	casos notif	casos preditos
202035	7.0	32	3	3
202036	13.4	16	3	3
202037	14.6	46	5	5
202038	12.9	25	6	6
202039	11.0	19	2	2
202040	15.4	27	0	

[hyperlink](#) [vartabver](#) [descrição](#) das variáveis

## Regional Ponta Grossa

Desde o início do ano, 23871 casos de dengue foram registrados na Regional de Saúde, sendo NA na última semana.

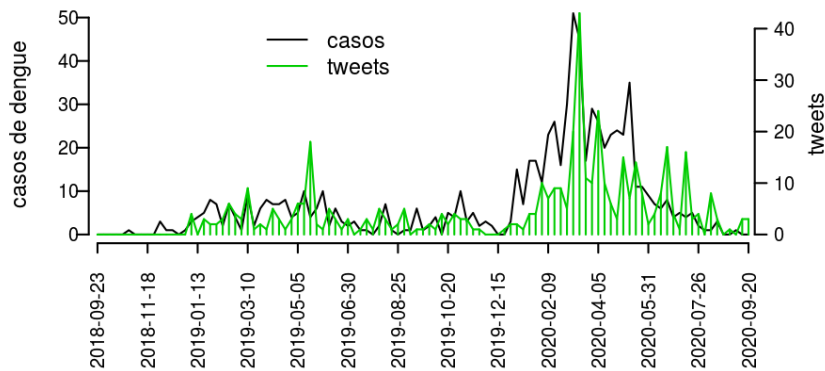


### Municípios

- Senegés
- Castro
- Arapoti
- Ivaí
- Jaguariaíva
- Palmeira
- Piraí do Sul
- Ponta Grossa
- Porto Amazonas
- São João do Triunfo
- Carambeí
- Ipiranga

Início

**Figura 3.** Casos notificados de dengue e Índice de menção em mídia social sobre dengue na Regional Ponta Grossa



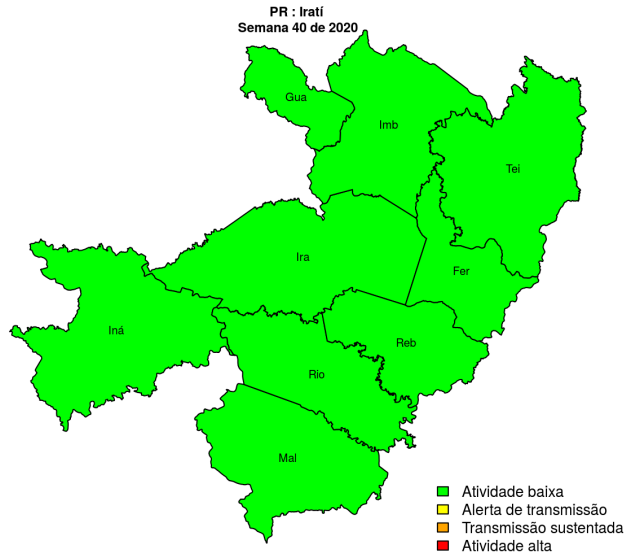
**Tabela 3.** Resumo das últimas seis semanas epidemiológicas na Regional Ponta Grossa

SE	temperatura	tweet	casos notif	casos preditos
202035	7.0	0	0	0
202036	13.4	1	0	0
202037	14.6	0	1	1
202038	12.9	3	0	0
202039	11.0	3	0	0
202040	15.4	2	0	0

[hyperlink](#) para descrição das variáveis

## Regional Iratí

Desde o início do ano, 9288 casos de dengue foram registrados na Regional de Saúde, sendo NA na última semana.

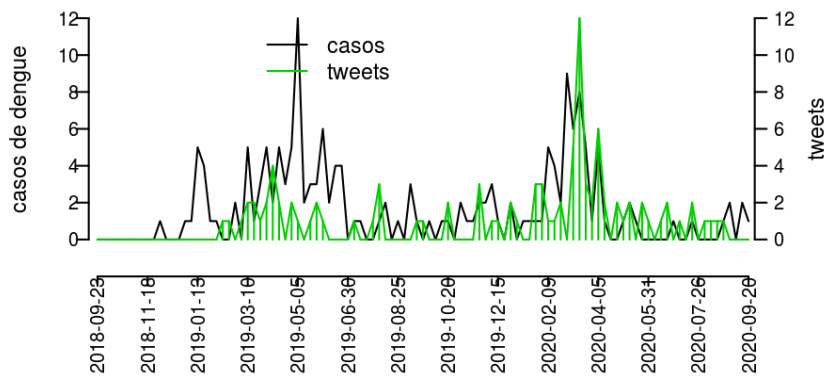


### Municípios

- Rio Azul
- Mallet
- Fernandes Pinheiro
- Guamiranga
- Imbituva
- Inácio Martins
- Iratí
- Rebouças
- Teixeira Soares

Início

**Figura 4.** Casos notificados de dengue e Índice de menção em mídia social sobre dengue na Regional Iratí



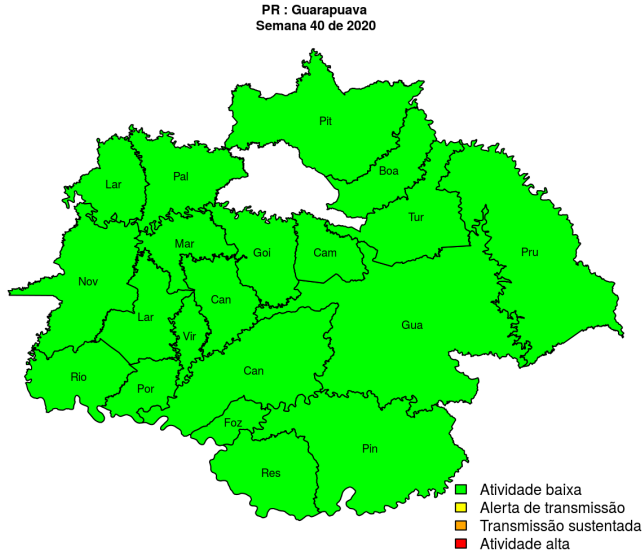
**Tabela 4.** Resumo das últimas seis semanas epidemiológicas na Regional Iratí

SE	temperatura	tweet	casos notif	casos preditos
202035	7.0	1	1	1
202036	13.4	0	2	2
202037	14.6	0	0	0
202038	12.9	0	2	2
202039	11.0	0	1	1
202040	15.4	0	0	

[hyperlink](#) [vartabver](#) [descrição](#) das variáveis

## Regional Guarapuava

Desde o início do ano, 11416 casos de dengue foram registrados na Regional de Saúde, sendo NA na última semana.

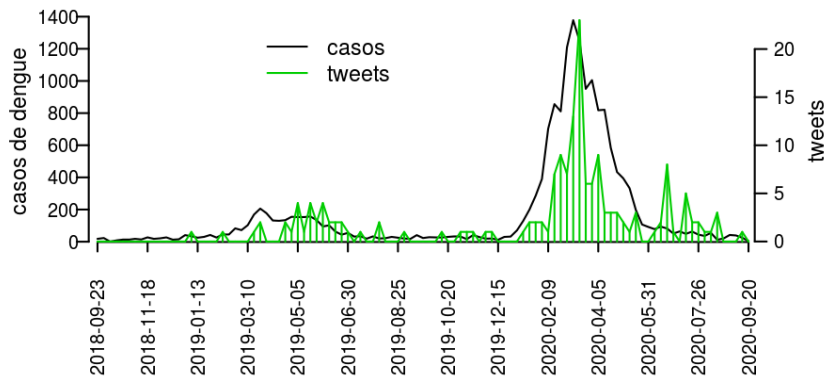


### Municípios

- Boa Ventura de São Roque
- Palmital
- Pinhão
- Porto Barreiro
- Prudentópolis
- Foz do Jordão
- Goioxim
- Campina do Simão
- Cândói
- Cantagalo
- Laranjeiras do Sul
- Marquinho
- Nova Laranjeiras
- Reserva do Iguaçu
- Virmond
- Guarapuava
- Laranjal
- Pitanga
- Rio Bonito do Iguaçu
- Turvo

[Início](#)

**Figura 5.** Casos notificados de dengue e Índice de menção em mídia social sobre dengue na Regional Guarapuava



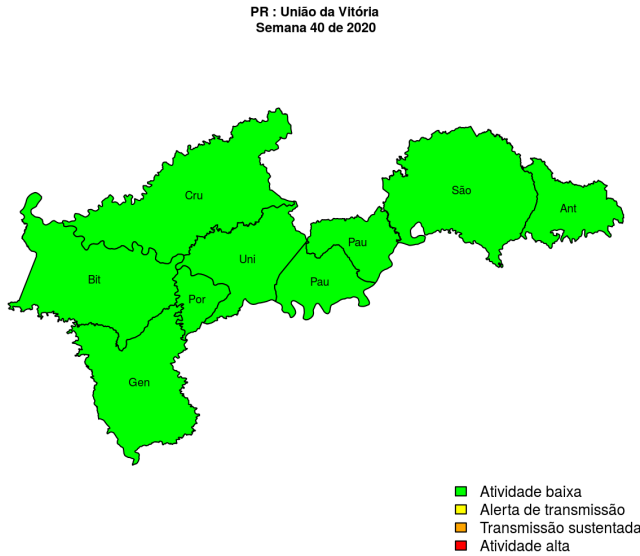
**Tabela 5.** Resumo das últimas seis semanas epidemiológicas na Regional Guarapuava

SE	temperatura	tweet	casos notif	casos preditos
202035	7.0	0	0	0
202036	13.4	2	0	0
202037	14.6	2	1	1
202038	12.9	1	1	1
202039	11.0	1	1	1
202040	15.4	0	0	

[hyperlink](#) [vartabver](#) [descrição](#) das variáveis

## Regional União da Vitória

Desde o início do ano, 1705 casos de dengue foram registrados na Regional de Saúde, sendo NA na última semana.

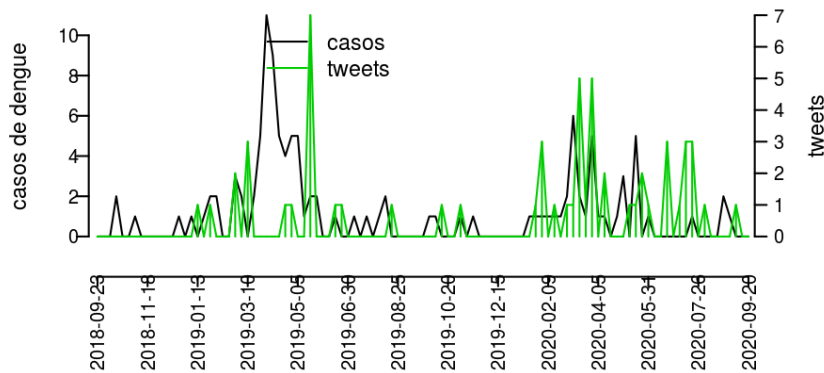


### Municípios

- Bituruna
- Paulo Frontin
- São Mateus do Sul
- União da Vitória
- Cruz Machado
- Antônio Olinto
- General Carneiro
- Paula Freitas
- Porto Vitória

[Início](#)

**Figura 6.** Casos notificados de dengue e Índice de menção em mídia social sobre dengue na Regional União da Vitória



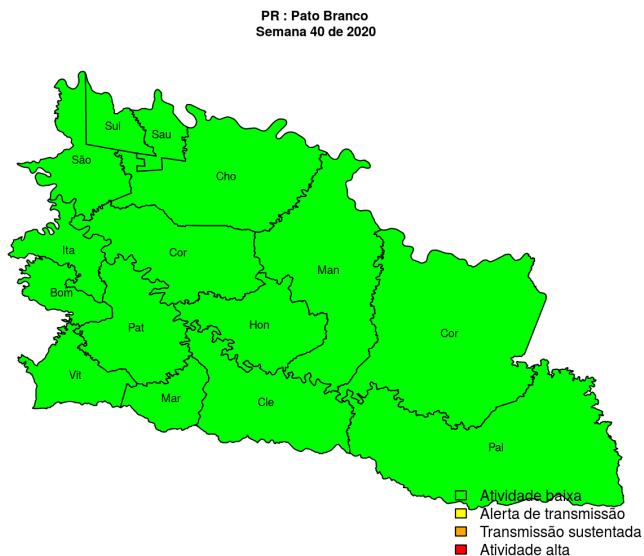
**Tabela 6.** Resumo das últimas seis semanas epidemiológicas na Regional União da Vitória

SE	temperatura	tweet	casos notif	casos preditos
202035	7.0	0	2	2
202036	13.4	0	1	1
202037	14.6	1	0	0
202038	12.9	0	0	0
202039	11.0	0	0	0
202040	15.4	0	0	0

[hyperlink](#) [vartab](#) [ver](#) [descrição](#) [das](#) [variáveis](#)

## Regional Pato Branco

Desde o início do ano, 31185 casos de dengue foram registrados na Regional de Saúde, sendo NA na última semana.

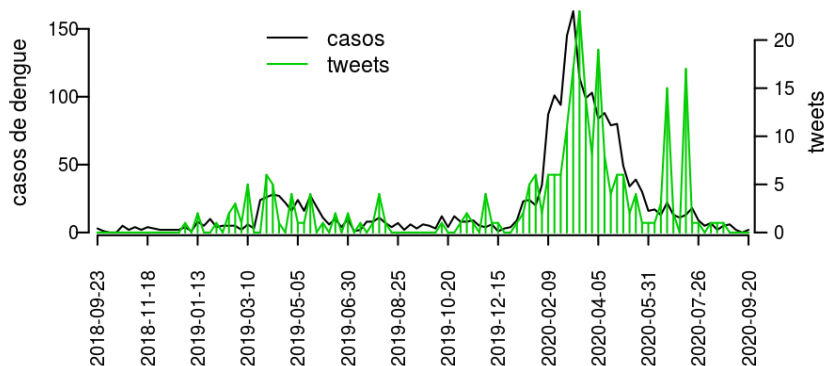


### Municípios

- Vitorino
- Mariópolis
- Clevelândia
- Coronel Domingos Soares
- Coronel Vivida
- Chopinzinho
- Honório Serpa
- Itapejara d'Oeste
- Mangueirinha
- Palmas
- Pato Branco
- São João
- Sulina
- Bom Sucesso do Sul
- Saudade do Iguçu

Início

**Figura 7.** Casos notificados de dengue e Índice de menção em mídia social sobre dengue na Regional Pato Branco



**Tabela 7.** Resumo das últimas seis semanas epidemiológicas na Regional Pato Branco

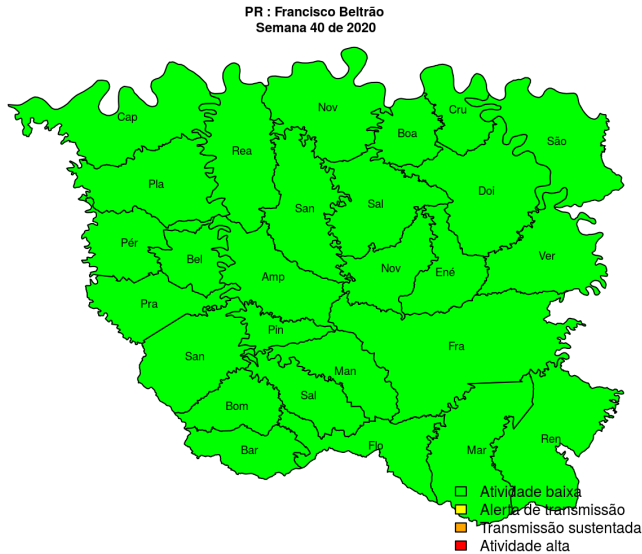
SE	temperatura	tweet	casos notif	casos preditos
202035	15.9	1	4	4
202036	15.6	0	6	6
202037	19.3	0	1	1
202038	17.7	0	1	1
202039	15.7	0	2	2
202040	21.1	2	0	

[hyperlink](#) [vartabver](#) [descrição](#) das variáveis



## Regional Francisco Beltrão

Desde o início do ano, 4101 casos de dengue foram registrados na Regional de Saúde, sendo NA na última semana.

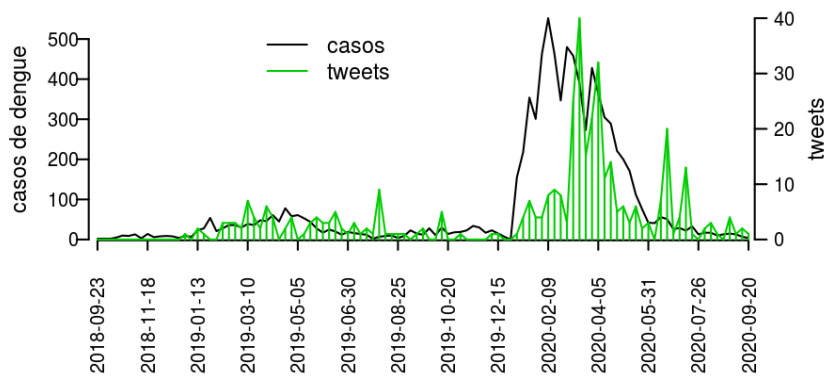


### Municípios

- Ampére
- Capanema
- Nova Prata do Iguaçu
- Planalto
- Realeza
- Salgado Filho
- Santo Antônio do Sudoeste
- Bela Vista da Caroba
- Cruzeiro do Iguaçu
- Dois Vizinhos
- Boa Esperança do Iguaçu
- Enéas Marques
- Flor da Serra do Sul
- Bom Jesus do Sul
- Francisco Beltrão
- Manfrinópolis
- Marmeleiro
- Nova Esperança do Sudoeste
- Pérola d'Oeste
- Pinhal de São Bento
- Renascença
- Salto do Lontra
- Santa Izabel do Oeste
- São Jorge d'Oeste
- Verê
- Barracão
- Pranchita

[Início](#)

**Figura 8.** Casos notificados de dengue e Índice de menção em mídia social sobre dengue na Regional Francisco Beltrão



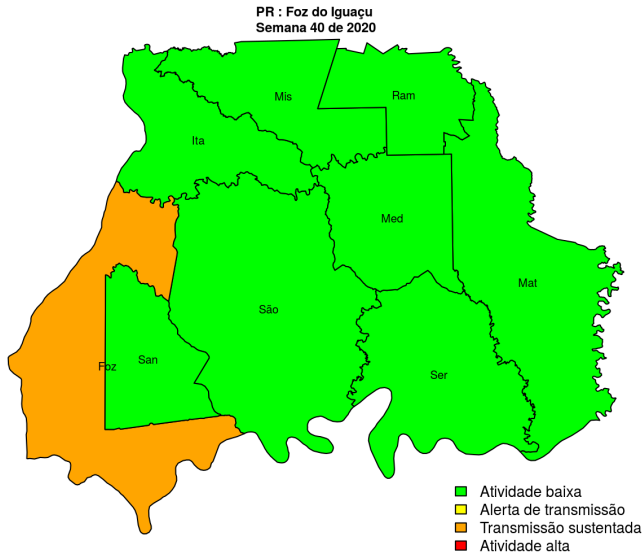
**Tabela 8.** Resumo das últimas seis semanas epidemiológicas na Regional Francisco Beltrão

SE	temperatura	tweet	casos notif	casos preditos
202035	15.9	0	11	11
202036	15.6	4	13	13
202037	19.3	1	12	12
202038	17.7	2	6	6
202039	15.7	1	4	4
202040	21.1	2	0	

[hyperlink](#) [vartabver](#) [descrição](#) das variáveis

## Regional Foz do Iguaçu

Desde o início do ano, 493 casos de dengue foram registrados na Regional de Saúde, sendo NA na última semana.

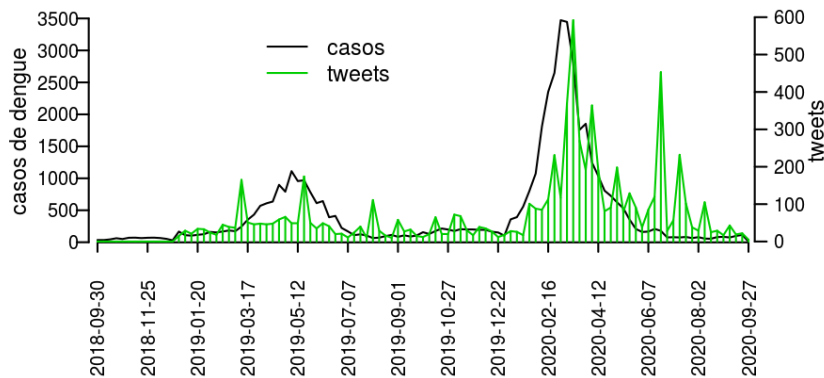


### Municípios

- Matelândia
- Foz do Iguaçu
- Medianeira
- Missal
- Ramilândia
- São Miguel do Iguaçu
- Serranópolis do Iguaçu
- Itaipulândia
- Santa Terezinha de Itaipu

Início

**Figura 9.** Casos notificados de dengue e Índice de menção em mídia social sobre dengue na Regional Foz do Iguaçu



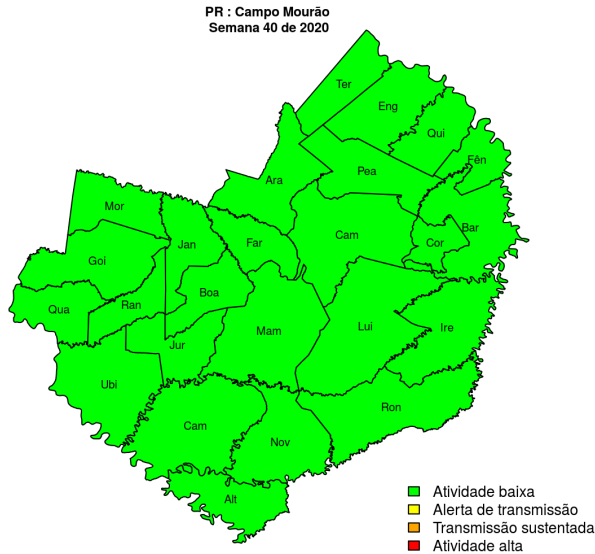
**Tabela 9.** Resumo das últimas seis semanas epidemiológicas na Regional Foz do Iguaçu

SE	temperatura	tweet	casos notif	casos preditos
202035	15.9	4	81	81
202036	15.6	3	87	87
202037	19.3	5	75	75
202038	17.7	6	99	99
202039	15.7	5	118	118
202040	21.1	9	11	

[hyperlinkvartabver descrição das variáveis](#)

## Regional Campo Mourão

Desde o início do ano, 64 casos de dengue foram registrados na Regional de Saúde, sendo NA na última semana.

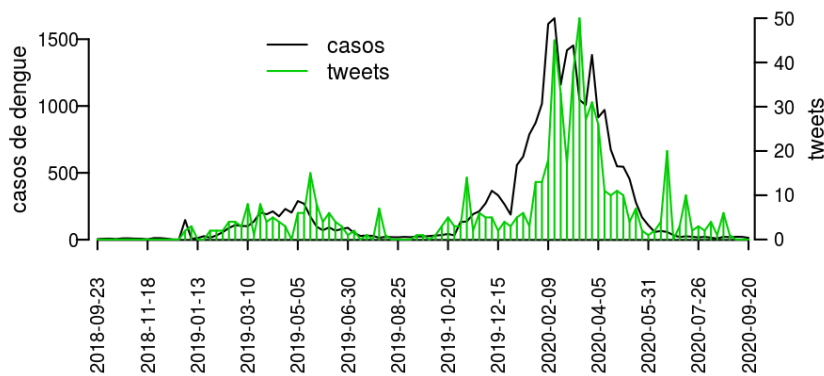


### Municípios

- Barbosa Ferraz
- Campo Mourão
- Fênix
- Corumbataí do Sul
- Quinta do Sol
- Nova Cantu
- Boa Esperança
- Farol
- Goioerê
- Iretama
- Araruna
- Janiópolis
- Juranda
- Luiziana
- Mamborê
- Peabiru
- Quarto Centenário
- Rancho Alegre D'Oeste
- Terra Boa
- Ubitatã
- Campina da Lagoa
- Engenheiro Beltrão
- Roncador
- Altamira do Paraná
- Moreira Sales

Início

**Figura 10.** Casos notificados de dengue e Índice de menção em mídia social sobre dengue na Regional Campo Mourão



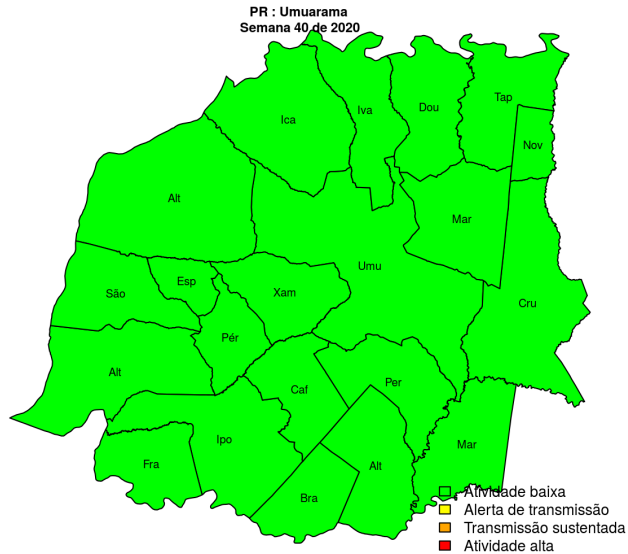
**Tabela 10.** Resumo das últimas seis semanas epidemiológicas na Regional Campo Mourão

SE	temperatura	tweet	casos notif	casos preditos
202035	15.6	5	23	23
202036	20.6	1	19	19
202037	22.3	1	26	26
202038	19.6	0	23	23
202039	16.9	0	14	14
202040	22.9	1	0	

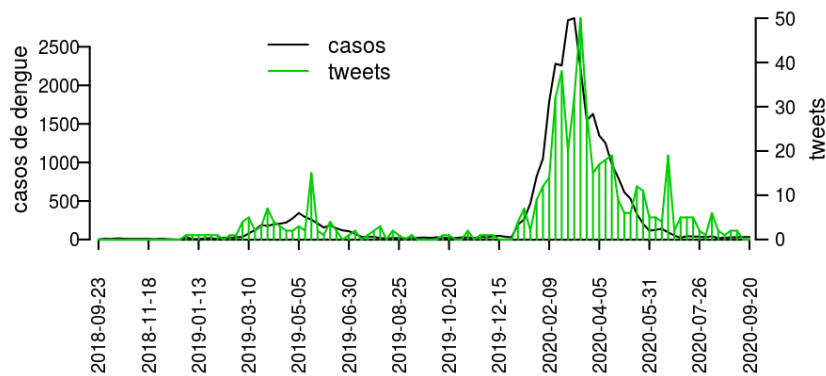
[hyperlink](#) [vartabver](#) [descrição](#) das variáveis

## Regional Umuarama

Desde o início do ano, 3841 casos de dengue foram registrados na Regional de Saúde, sendo NA na última semana.



**Figura 11.** Casos notificados de dengue e Índice de menção em mídia social sobre dengue na Regional Umuarama



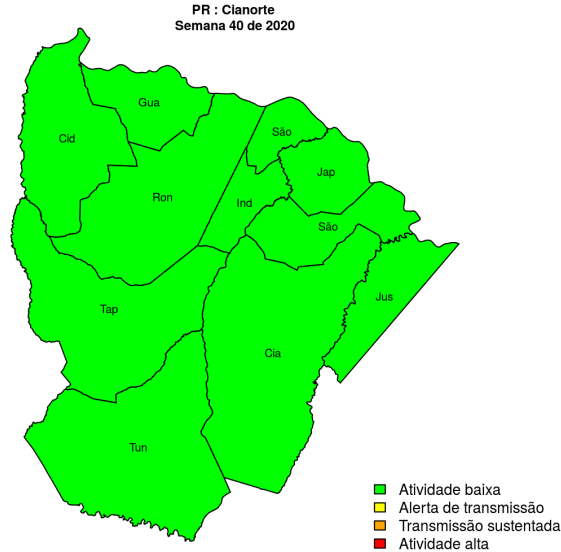
**Tabela 11.** Resumo das últimas seis semanas epidemiológicas na Regional Umuarama

SE	temperatura	tweet	casos notif	casos preditos
202035	15.6	1	21	21
202036	20.6	2	22	22
202037	22.3	2	24	24
202038	19.6	0	26	26
202039	16.9	0	30	30
202040	22.9	2	0	

[hyperlink](#) [vartabver](#) [descrição](#) das variáveis

## Regional Cianorte

Desde o início do ano, 7838 casos de dengue foram registrados na Regional de Saúde, sendo NA na última semana.

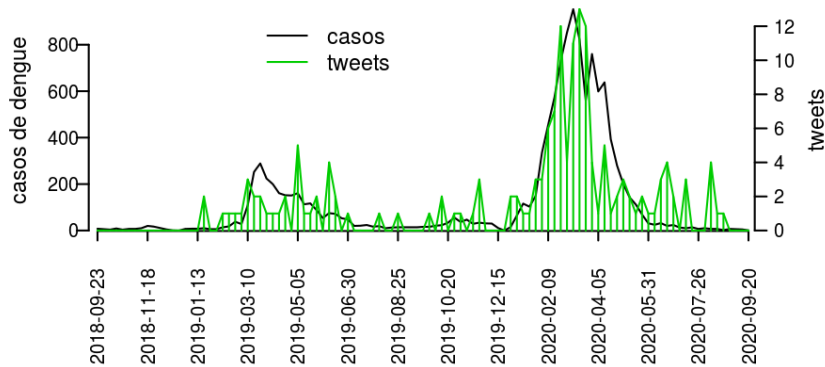


### Municípios

- Jussara
- Tuneiras do Oeste
- Cianorte
- Guaporema
- Indianópolis
- Rondon
- São Tomé
- Cidade Gaúcha
- Japurá
- São Manoel do Paraná
- Tapejara

Início

**Figura 12.** Casos notificados de dengue e Índice de menção em mídia social sobre dengue na Regional Cianorte



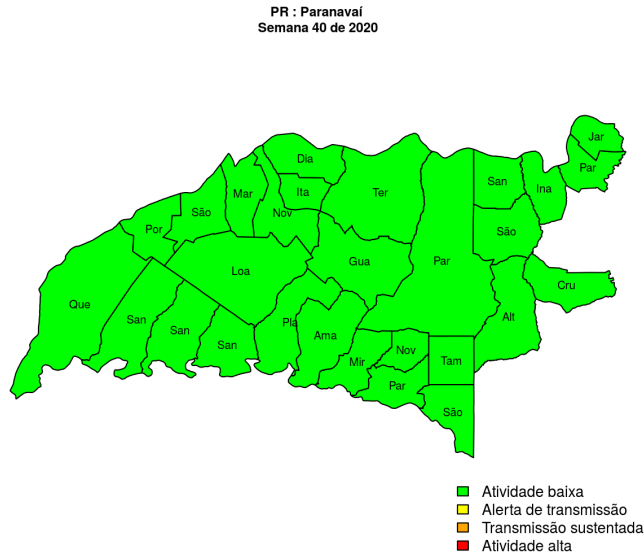
**Tabela 12.** Resumo das últimas seis semanas epidemiológicas na Regional Cianorte

SE	temperatura	tweet	casos notif	casos preditos
202035	15.6	1	2	2
202036	20.6	0	6	6
202037	22.3	0	5	5
202038	19.6	0	4	4
202039	16.9	0	1	1
202040	22.9	0	0	

[hyperlink](#) para descrição das variáveis

## Regional Paranavaí

Desde o início do ano, 98400 casos de dengue foram registrados na Regional de Saúde, sendo NA na última semana.

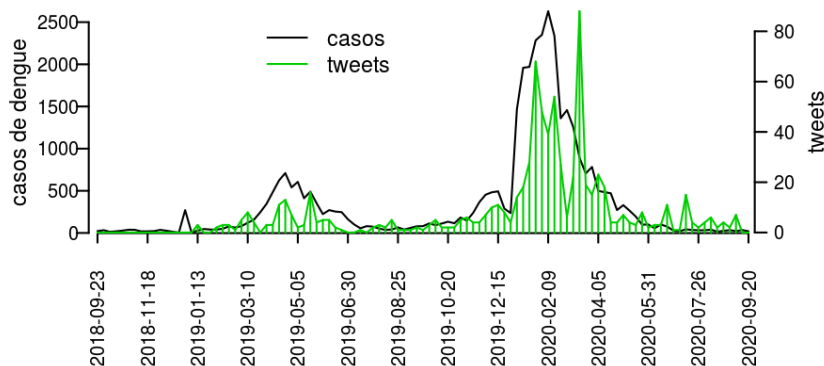


### Municípios

- Amaporã
- Cruzeiro do Sul
- Alto Paraná
- Mirador
- Paranapoema
- Planaltina do Paraná
- Santa Cruz de Monte Castelo
- Santa Isabel do Ivaí
- Guairaçá
- Inajá
- Jardim Olinda
- Diamante do Norte
- Marilena
- Nova Aliança do Ivaí
- Paraíso do Norte
- Paranavaí
- Porto Rico
- Santa Mônica
- São Carlos do Ivaí
- São João do Caiuá
- São Pedro do Paraná
- Tamboara
- Terra Rica
- Itaúna do Sul
- Loanda
- Nova Londrina
- Querência do Norte
- Santo Antônio do Caiuá

[Início](#)

**Figura 13.** Casos notificados de dengue e Índice de menção em mídia social sobre dengue na Regional Paranavaí



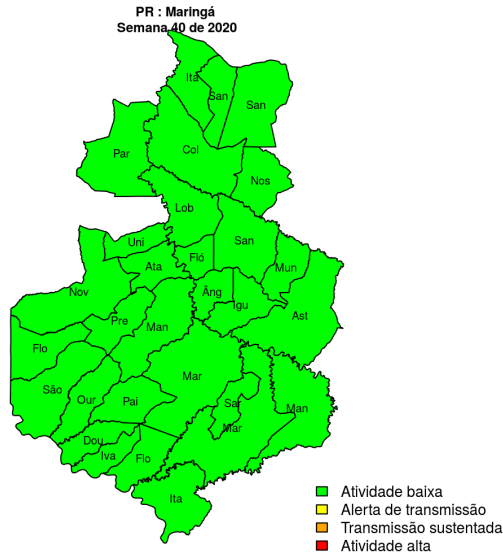
**Tabela 13.** Resumo das últimas seis semanas epidemiológicas na Regional Paranavaí

SE	temperatura	tweet	casos notif	casos preditos
202035	15.6	4	25	25
202036	20.6	2	34	34
202037	22.3	7	22	22
202038	19.6	0	35	35
202039	16.9	0	20	20
202040	22.9	1	0	

[hyperlink](#) [vartabver](#) [descrição](#) das variáveis

## Regional Maringá

Desde o início do ano, 48023 casos de dengue foram registrados na Regional de Saúde, sendo NA na última semana.

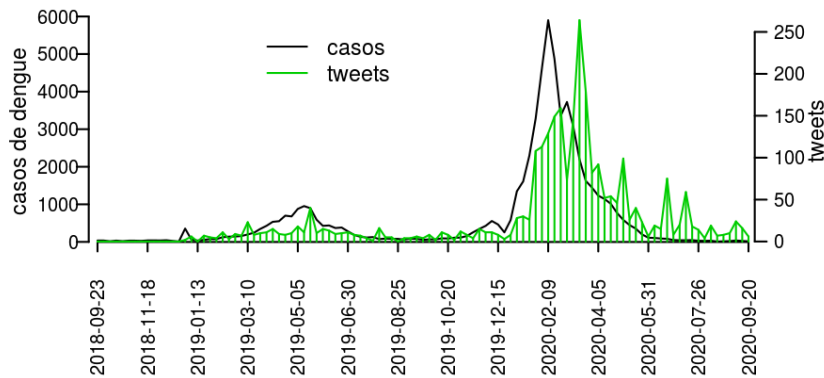


### Municípios

- Doutor Camargo
- Florai
- Munhoz de Melo
- Paçandu
- Presidente Castelo Branco
- São Jorge do Ivaí
- Uniflor
- Itaguajé
- Lobato
- Maringá
- Astorga
- Colorado
- Floresta
- Itambé
- Ivatuba
- Marialva
- Nossa Senhora das Graças
- Nova Esperança
- Ourizona
- Santa Fé
- Santa Inês
- Atalaia
- Santo Inácio
- Sarandi
- Flórida
- Mandaguari
- Iguaraçu
- Mandaguaçu
- Paranacity
- Ângulo

[Início](#)

**Figura 14.** Casos notificados de dengue e Índice de menção em mídia social sobre dengue na Regional Maringá



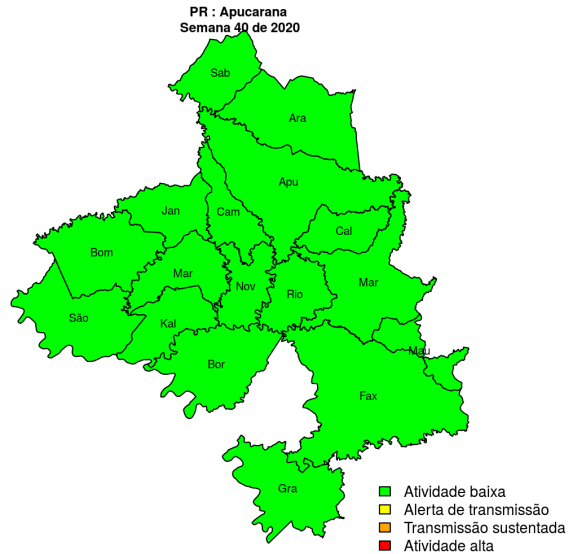
**Tabela 14.** Resumo das últimas seis semanas epidemiológicas na Regional Maringá

SE	temperatura	tweet	casos notif	casos preditos
202035	15.6	8	19	19
202036	20.6	10	24	24
202037	22.3	24	44	44
202038	19.6	17	29	29
202039	16.9	6	17	17
202040	22.9	6	0	

[hyperlink](#) [vartabver](#) [descrição](#) das variáveis

## Regional Apucarana

Desde o início do ano, 5965 casos de dengue foram registrados na Regional de Saúde, sendo NA na última semana.

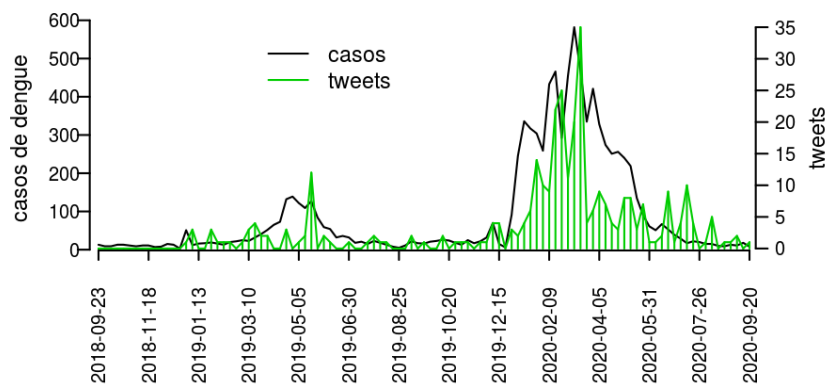


### Municípios

- Arapongas
- Borrazópolis
- Cambira
- São Pedro do Ivaí
- Jandaia do Sul
- Marilândia do Sul
- Apucarana
- Califórnia
- Kaloré
- Marumbi
- Mauá da Serra
- Novo Itacolomi
- Rio Bom
- Bom Sucesso
- Faxinal
- Grandes Rios
- Sabáudia

[Início](#)

**Figura 15.** Casos notificados de dengue e Índice de menção em mídia social sobre dengue na Regional Apucarana



**Tabela 15.** Resumo das últimas seis semanas epidemiológicas na Regional Apucarana

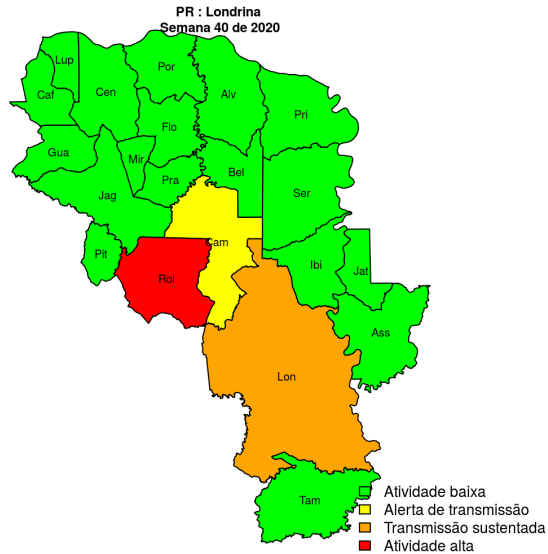
SE	temperatura	tweet	casos notif	casos preditos
202035	15.6	1	10	10
202036	20.6	1	12	12
202037	22.3	2	12	12
202038	19.6	0	22	22
202039	16.9	1	9	9
202040	22.9	1	0	

[hyperlink](#) [vartabver](#) [descrição](#) das variáveis



## Regional Londrina

Desde o início do ano, 25015 casos de dengue foram registrados na Regional de Saúde, sendo NA na última semana.

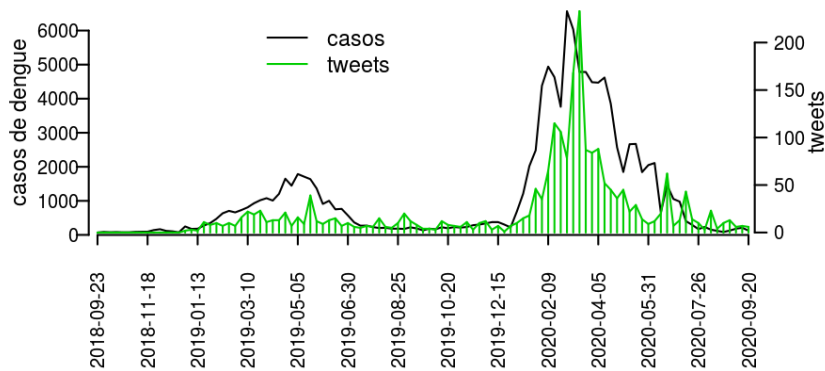


### Municípios

- Ibiporã
- Lupionópolis
- Assaí
- Bela Vista do Paraíso
- Cafeara
- Centenário do Sul
- Florestópolis
- Guaraci
- Jaguapitã
- Jataizinho
- Londrina
- Miraselva
- Porecatu
- Prado Ferreira
- Primeiro de Maio
- Sertanópolis
- Tamarana
- Alvorada do Sul
- Cambé
- Pitangueiras
- Rolândia

[Início](#)

**Figura 16.** Casos notificados de dengue e Índice de menção em mídia social sobre dengue na Regional Londrina



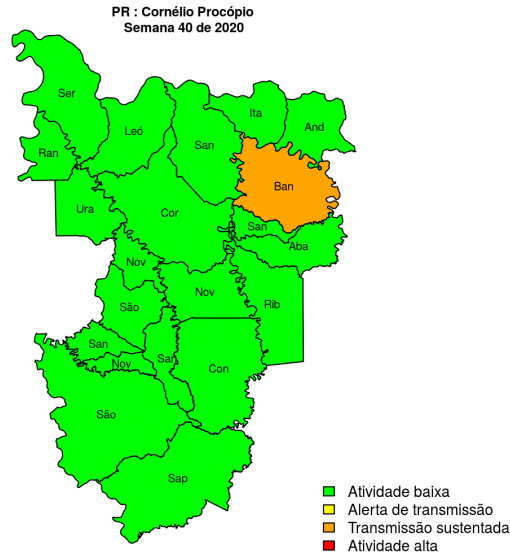
**Tabela 16.** Resumo das últimas seis semanas epidemiológicas na Regional Londrina

SE	temperatura	tweet	casos notif	casos preditos
202035	15.6	10	105	105
202036	20.6	13	170	170
202037	22.3	6	221	221
202038	19.6	7	231	231
202039	16.9	6	130	130
202040	22.9	12	0	

[hyperlink](#) [vartabver](#) [descrição](#) das variáveis

## Regional Cornélio Procópio

Desde o início do ano, 1066 casos de dengue foram registrados na Regional de Saúde, sendo NA na última semana.

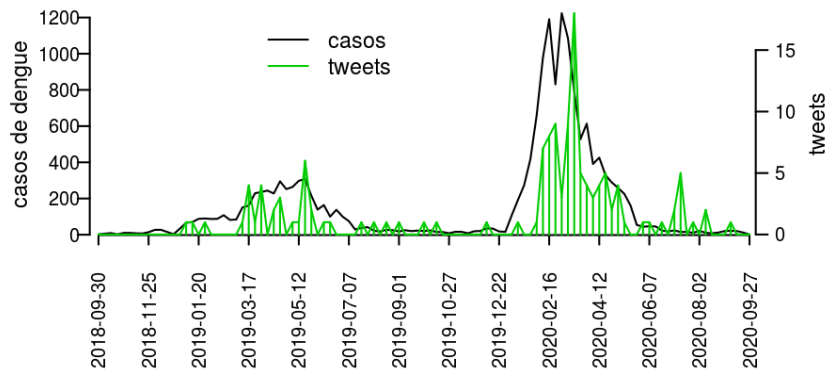


### Municípios

- Bandeirantes
- Itambaracá
- Nova Fátima
- Nova Santa Bárbara
- Ribeirão do Pinhal
- Santa Cecília do Pavão
- Santa Mariana
- Santo Antônio do Paraíso
- São Jerônimo da Serra
- Sapopema
- Sertaneja
- Uraí
- Congonhinhas
- Andirá
- Abatiá
- Cornélio Procópio
- Leopólis
- Nova América da Colina
- Rancho Alegre
- Santa Amélia
- São Sebastião da Amoreira

[Início](#)

**Figura 17.** Casos notificados de dengue e Índice de menção em mídia social sobre dengue na Regional Cornélio Procópio



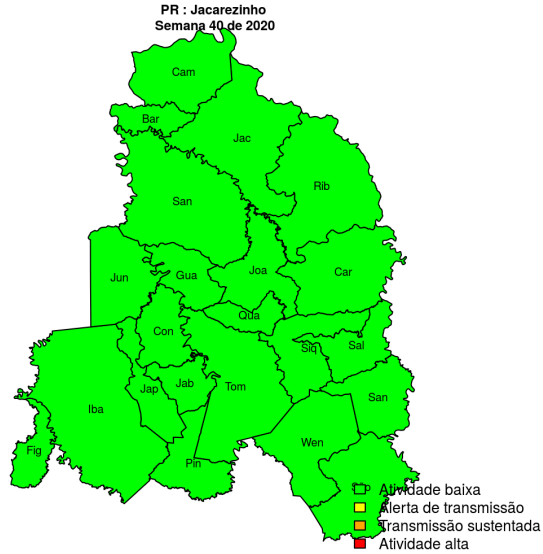
**Tabela 17.** Resumo das últimas seis semanas epidemiológicas na Regional Cornélio Procópio

SE	temperatura	tweet	casos notif	casos preditos
202035	15.6	0	12	12
202036	20.6	0	20	20
202037	22.3	1	22	22
202038	19.6	0	20	20
202039	16.9	0	12	12
202040	22.9	1	1	

[hyperlinkvartabver descrição das variáveis](#)

## Regional Jacarezinho

Desde o início do ano, 517 casos de dengue foram registrados na Regional de Saúde, sendo NA na última semana.

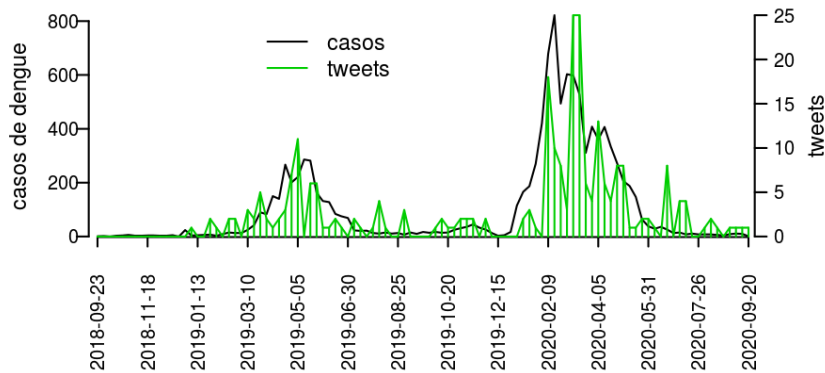


### Municípios

- Barra do Jacaré
- Cambará
- Carlópolis
- Conselheiro Mairinck
- Guapirama
- Jaboti
- Japira
- Joaquim Távora
- Jundiá do Sul
- Quatiguá
- Ribeirão Claro
- Salto do Itararé
- Santo Antônio da Platina
- Siqueira Campos
- Wenceslau Braz
- Figueira
- Ibaiti
- Jacarezinho
- Pinhalão
- Santana do Itararé
- São José da Boa Vista
- Tomazina

Início

**Figura 18.** Casos notificados de dengue e Índice de menção em mídia social sobre dengue na Regional Jacarezinho



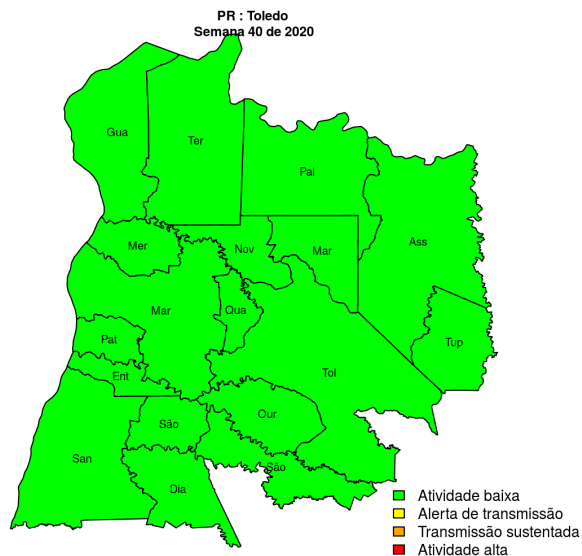
**Tabela 18.** Resumo das últimas seis semanas epidemiológicas na Regional Jacarezinho

SE	temperatura	tweet	casos notif	casos preditos
202035	15.6	0	4	4
202036	20.6	1	9	9
202037	22.3	1	11	11
202038	19.6	1	10	10
202039	16.9	1	1	1
202040	22.9	1	0	

[hyperlink](#) [vartabver](#) [descrição](#) das variáveis

## Regional Toledo

Desde o início do ano, 477 casos de dengue foram registrados na Regional de Saúde, sendo NA na última semana.

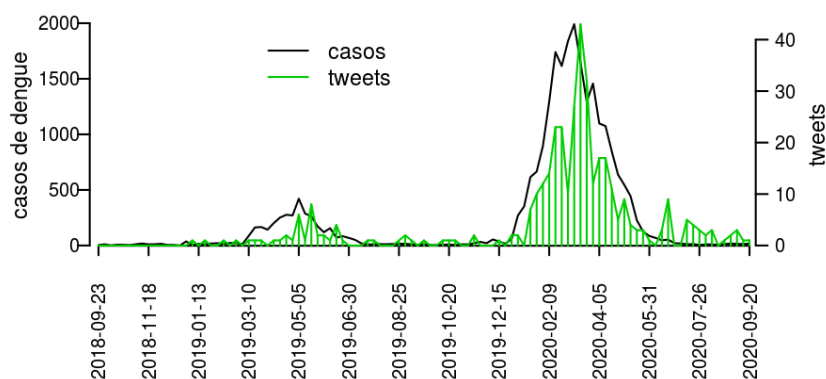


### Municípios

- Diamante D'Oeste
- Entre Rios do Oeste
- Guaíra
- Marechal Cândido Rondon
- Mercedes
- Nova Santa Rosa
- Ouro Verde do Oeste
- Palotina
- Pato Bragado
- Quatro Pontes
- Santa Helena
- São José das Palmeiras
- São Pedro do Iguaçu
- Terra Roxa
- Toledo
- Tupãssi
- Assis Chateaubriand
- Maripá

Início

**Figura 19.** Casos notificados de dengue e Índice de menção em mídia social sobre dengue na Regional Toledo



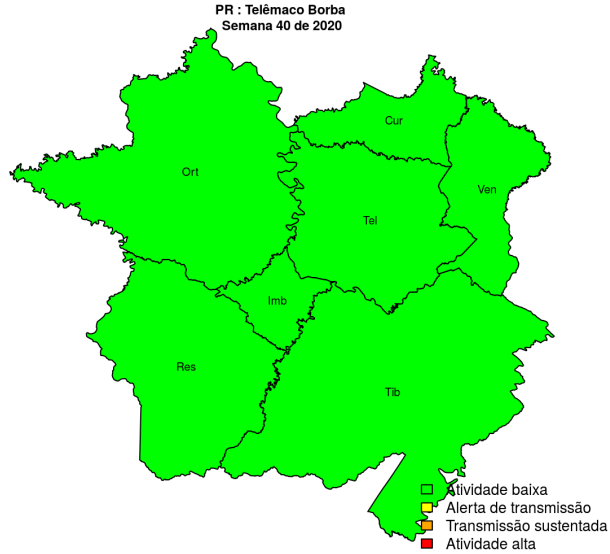
**Tabela 19.** Resumo das últimas seis semanas epidemiológicas na Regional Toledo

SE	temperatura	tweet	casos notif	casos preditos
202035	15.9	1	13	13
202036	15.6	2	18	18
202037	19.3	3	16	16
202038	17.7	1	13	13
202039	15.7	1	18	18
202040	21.1	1	0	

[hyperlinkvartabver descrição das variáveis](#)

## Regional Telêmaco Borba

Desde o início do ano, 21165 casos de dengue foram registrados na Regional de Saúde, sendo NA na última semana.

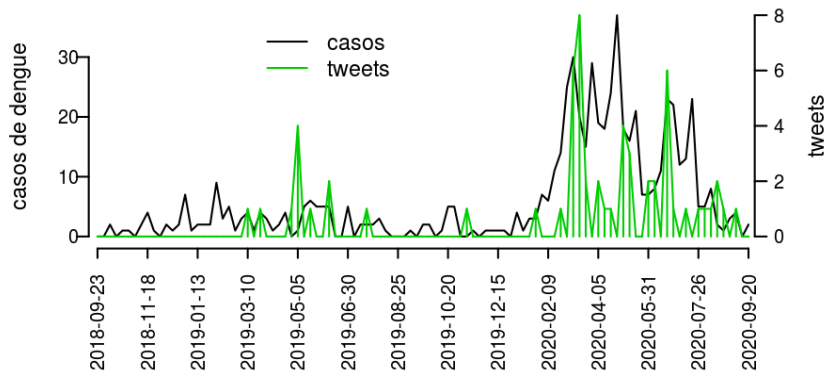


### Municípios

- Curiúva
- Imbaú
- Reserva
- Tibagi
- Ortigueira
- Telêmaco Borba
- Ventania

Início

**Figura 20.** Casos notificados de dengue e Índice de menção em mídia social sobre dengue na Regional Telêmaco Borba



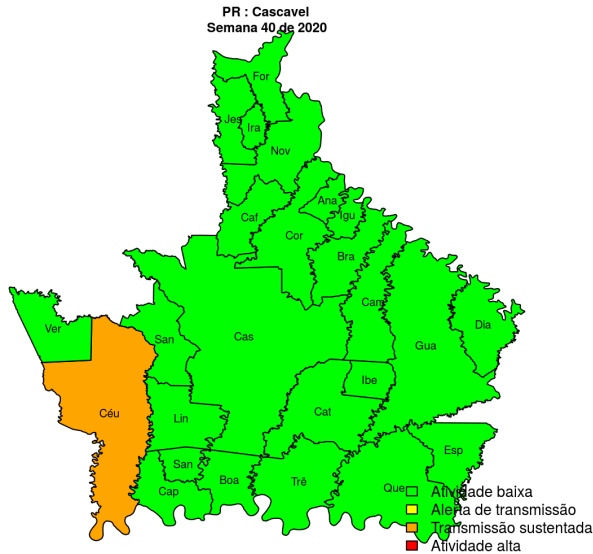
**Tabela 20.** Resumo das últimas seis semanas epidemiológicas na Regional Telêmaco Borba

SE	temperatura	tweet	casos notif	casos preditos
202035	15.6	1	1	1
202036	20.6	0	3	3
202037	22.3	1	4	4
202038	19.6	0	0	0
202039	16.9	0	2	2
202040	22.9	1	0	

[hyperlinkvartabver descrição das variáveis](#)

## Regional Cascavel

Desde o início do ano, 28474 casos de dengue foram registrados na Regional de Saúde, sendo NA na última semana.

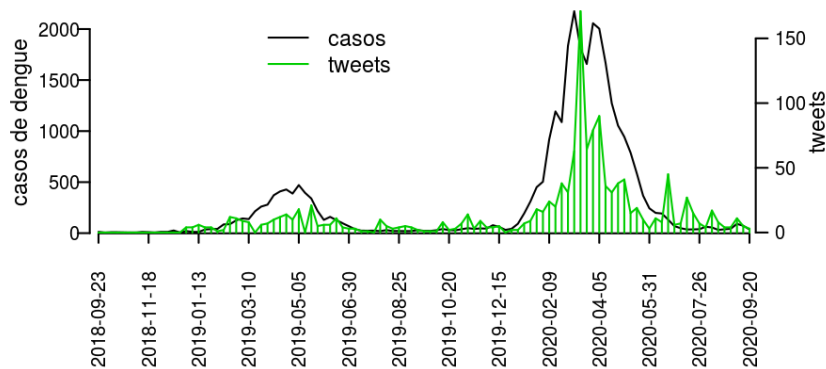


### Municípios

- Céu Azul
- Nova Aurora
- Santa Tereza do Oeste
- Três Barras do Paraná
- Anahy
- Boa Vista da Aparecida
- Braganey
- Cafelândia
- Campo Bonito
- Capitão Leônidas Marques
- Cascavel
- Corbélia
- Catanduvas
- Diamante do Sul
- Espigão Alto do Iguaçu
- Guaraniaçu
- Ibema
- Iguatu
- Iracema do Oeste
- Jesuítas
- Lindoeste
- Quedas do Iguaçu
- Santa Lúcia
- Vera Cruz do Oeste
- Formosa do Oeste

Início

**Figura 21.** Casos notificados de dengue e Índice de menção em mídia social sobre dengue na Regional Cascavel



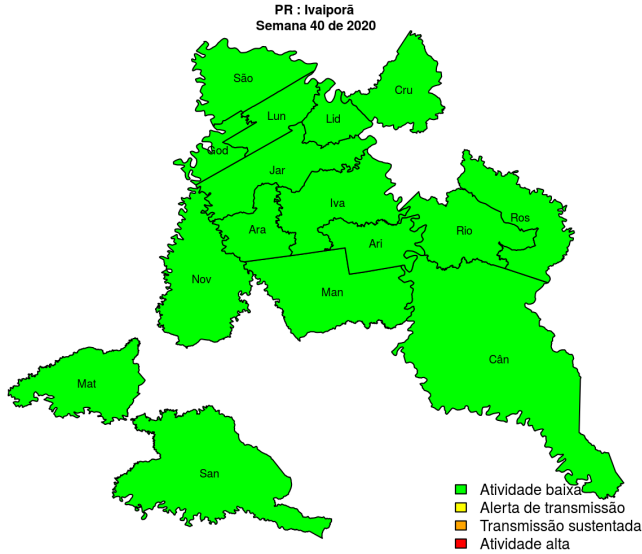
**Tabela 21.** Resumo das últimas seis semanas epidemiológicas na Regional Cascavel

SE	temperatura	tweet	casos notif	casos preditos
202035	15.9	4	42	42
202036	15.6	2	50	50
202037	19.3	8	92	92
202038	17.7	4	75	75
202039	15.7	2	32	32
202040	21.1	2	0	

[hyperlink](#) [vartabver](#) [descrição](#) das variáveis

## Regional Ivaiporã

Desde o início do ano, 38 casos de dengue foram registrados na Regional de Saúde, sendo NA na última semana.

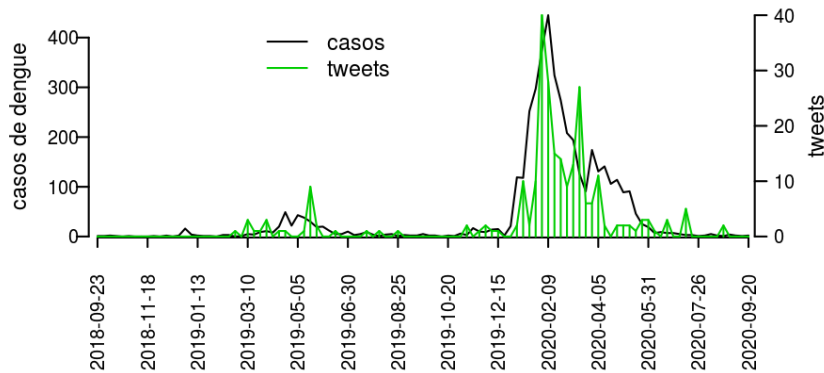


### Municípios

- Ariranha do Ivaí
- Ivaiporã
- Cruzmaltina
- Godoy Moreira
- Jardim Alegre
- Lidianópolis
- Lunardelli
- Manoel Ribas
- Mato Rico
- Nova Tebas
- Rio Branco do Ivaí
- Rosário do Ivaí
- Santa Maria do Oeste
- São João do Ivaí
- Arapuã
- Cândido de Abreu

Início

**Figura 22.** Casos notificados de dengue e Índice de menção em mídia social sobre dengue na Regional Ivaiporã



**Tabela 22.** Resumo das últimas seis semanas epidemiológicas na Regional Ivaiporã

SE	temperatura	tweet	casos notif	casos preditos
202035	15.6	2	1	1
202036	20.6	0	4	4
202037	22.3	0	2	2
202038	19.6	0	1	1
202039	16.9	0	2	2
202040	22.9	0	0	

[hyperlinkvartabver descrição das variáveis](#)

## Resumo da situação epidemiológica da dengue nos municípios de Paraná, na semana 40 de 2020

Município	Regional	Temperatura	Tweets	Casos	Incidencia	Rt	Nível
Amaporã	Paranavaí	22.9	0				verde
Ampére	Francisco Beltrão	21.1	0				verde
Arapongas	Apucarana	22.9	0				verde
Barbosa Ferraz	Campo Mourão	22.9	0				verde
Bituruna	União da Vitória	15.4	0				verde
Boa Ventura de São Roque	Guarapuava	15.4	0				verde
Borrazópolis	Apucarana	22.9	0				verde
Cafezal do Sul	Umuarama	22.9	0				verde
Cambira	Apucarana	22.9	0				verde
Campo Mourão	Campo Mourão	22.9	1				verde
Capanema	Francisco Beltrão	21.1	0				verde
Céu Azul	Cascavel	21.1	0				laranja
Cruzeiro do Sul	Paranavaí	22.9	0				verde
Doutor Camargo	Maringá	22.9	0				verde
Fênix	Campo Mourão	22.9	0				verde
Floraí	Maringá	22.9	0				verde
Altônia	Umuarama	22.9	0				verde
Alto Paraná	Paranavaí	22.9	0				verde
Corumbataí do Sul	Campo Mourão	22.9	0				verde
Matelândia	Foz do Iguaçu	21.1	0				verde
Mirador	Paranavaí	22.9	0				verde
Munhoz de Melo	Maringá	22.9	0				verde
Nova Aurora	Cascavel	21.1	0				verde
Nova Olímpia	Umuarama	22.9	0				verde
Nova Prata do Iguaçu	Francisco Beltrão	21.1	0				verde
Paiçandu	Maringá	22.9	0				verde
Palmital	Guarapuava	15.4	0				verde
Paranapoema	Paranavaí	22.9	0				verde
Paulo Frontin	União da Vitória	15.4	0				verde
Perobal	Umuarama	22.9	0				verde
Pinhão	Guarapuava	15.4	0				verde
Planaltina do Paraná	Paranavaí	22.9	0				verde
Planalto	Francisco Beltrão	21.1	0				verde
Porto Barreiro	Guarapuava	15.4	0				verde
Presidente Castelo Branco	Maringá	22.9	0				verde
Prudentópolis	Guarapuava	15.4	0				verde
Quinta do Sol	Campo Mourão	22.9	0				verde
Realeza	Francisco Beltrão	21.1	0				verde
Rio Azul	Iratí	15.4	0				verde
Salgado Filho	Francisco Beltrão	21.1	0				verde
Santa Cruz de Monte Castelo	Paranavaí	22.9	0				verde
Santa Isabel do Ivaí	Paranavaí	22.9	0				verde
Santa Tereza do Oeste	Cascavel	21.1	0				verde
São Jorge do Ivaí	Maringá	22.9	0				verde
São Mateus do Sul	União da Vitória	15.4	0				verde
São Pedro do Ivaí	Apucarana	22.9	0				verde
Sengés	Ponta Grossa	15.4	0				verde
Tapira	Umuarama	22.9	0				verde
Três Barras do Paraná	Cascavel	21.1	0				verde
União da Vitória	União da Vitória	15.4	0				verde
Uniflor	Maringá	22.9	0				verde
Vitorino	Pato Branco	21.1	0				verde

Continua na próxima página



Município	Regional	Temperatura	Tweets	Casos	Incidencia	Rt	Nível
Nova Cantu	Campo Mourão	22.9	0				verde
Santo Antônio do Sudoeste	Francisco Beltrão	21.1	0				verde
Foz do Jordão	Guarapuava	15.4	0				verde
Goioxim	Guarapuava	15.4	0				verde
Guairaçá	Paranavaí	22.9	0				verde
Ibiporã	Londrina	22.9	0				verde
Inajá	Paranavaí	22.9	0				verde
Itaguajé	Maringá	22.9	0				verde
Ivaté	Umuarama	22.9	0				verde
Jandaia do Sul	Apucarana	22.9	0				verde
Jardim Olinda	Paranavaí	22.9	0				verde
Jussara	Cianorte	22.9	0				verde
Lobato	Maringá	22.9	0				verde
Lupionópolis	Londrina	22.9	0				verde
Mallet	Iratí	15.4	0				verde
Marilândia do Sul	Apucarana	22.9	0				verde
Maringá	Maringá	22.9	6				verde
Tuneiras do Oeste	Cianorte	22.9	0				verde
Mariópolis	Pato Branco	21.1	0				verde
Alto Piquiri	Umuarama	22.9	0				verde
Cruz Machado	União da Vitória	15.4	0				verde
Paranaguá	Paranaguá	15.4	2				amarelo
Piên	Curitiba	15.4	0				verde
Pinhais	Curitiba	15.4	0				verde
Piraquara	Curitiba	15.4	0				verde
Pontal do Paraná	Paranaguá	15.4	0				verde
Quatro Barras	Curitiba	15.4	0				verde
Quitandinha	Curitiba	15.4	0				verde
Rio Branco do Sul	Curitiba	15.4	0				verde
São José dos Pinhais	Curitiba	15.4	8				verde
Tijucas do Sul	Curitiba	15.4	1				verde
Tunas do Paraná	Curitiba	15.4	0				verde
Castro	Ponta Grossa	15.4	0				verde
Cerro Azul	Curitiba	15.4	0				verde
Colombo	Curitiba	15.4	0				verde
Contenda	Curitiba	15.4	0				verde
Guaraqueçaba	Paranaguá	15.4	0				verde
Guaratuba	Paranaguá	15.4	0				verde
Itaperuçu	Curitiba	15.4	0				verde
Doutor Ulysses	Curitiba	15.4	0				verde
Adrianópolis	Curitiba	15.4	0				verde
Agudos do Sul	Curitiba	15.4	0				verde
Antonina	Paranaguá	15.4	0				verde
Arapoti	Ponta Grossa	15.4	0				verde
Araucária	Curitiba	15.4	0				verde
Bocaiúva do Sul	Curitiba	15.4	0				verde
Campina Grande do Sul	Curitiba	15.4	0				verde
Campo do Tenente	Curitiba	15.4	0				verde
Campo Magro	Curitiba	15.4	0				verde
Ivaí	Ponta Grossa	15.4	0				verde
Jaguariaíva	Ponta Grossa	15.4	0				verde
Mandirituba	Curitiba	15.4	0				verde
Matinhos	Paranaguá	15.4	0				verde
Fazenda Rio Grande	Curitiba	15.4	0				verde
Morretes	Paranaguá	15.4	0				verde

Continua na próxima página

Município	Regional	Temperatura	Tweets	Casos	Incidencia	Rt	Nível
Campina do Simão	Guarapuava	15.4	0				verde
Candói	Guarapuava	15.4	0				verde
Clevelândia	Pato Branco	21.1	0				verde
Bela Vista da Caroba	Francisco Beltrão	21.1	0				verde
Coronel Domingos Soares	Pato Branco	21.1	0				verde
Coronel Vivida	Pato Branco	21.1	1				verde
Anahy	Cascavel	21.1	0				verde
Cruzeiro do Iguaçu	Francisco Beltrão	21.1	0				verde
Dois Vizinhos	Francisco Beltrão	21.1	1				verde
Cantagalo	Guarapuava	15.4	0				verde
Chopinzinho	Pato Branco	21.1	0				verde
Antônio Olinto	União da Vitória	15.4	0				verde
Boa Esperança	Campo Mourão	22.9	0				verde
Boa Esperança do Iguaçu	Francisco Beltrão	21.1	0				verde
Enéas Marques	Francisco Beltrão	21.1	0				verde
Farol	Campo Mourão	22.9	0				verde
Fernandes Pinheiro	Iratí	15.4	0				verde
Flor da Serra do Sul	Francisco Beltrão	21.1	0				verde
Foz do Iguaçu	Foz do Iguaçu	21.1	5	11	4.2	0.1	laranja
Bom Jesus do Sul	Francisco Beltrão	21.1	0				verde
Francisco Beltrão	Francisco Beltrão	21.1	1				verde
General Carneiro	União da Vitória	15.4	0				verde
Goioerê	Campo Mourão	22.9	0				verde
Guamiranga	Iratí	15.4	0				verde
Honório Serpa	Pato Branco	21.1	0				verde
Imbituva	Iratí	15.4	0				verde
Inácio Martins	Iratí	15.4	0				verde
Irati	Iratí	15.4	0				verde
Iretama	Campo Mourão	22.9	0				verde
Itapejara d'Oeste	Pato Branco	21.1	0				verde
Laranjeiras do Sul	Guarapuava	15.4	0				verde
Manfrinópolis	Francisco Beltrão	21.1	0				verde
Mangueirinha	Pato Branco	21.1	0				verde
Marmeleiro	Francisco Beltrão	21.1	0				verde
Marquinho	Guarapuava	15.4	0				verde
Medianeira	Foz do Iguaçu	21.1	2				verde
Missal	Foz do Iguaçu	21.1	0				verde
Nova Esperança do Sudoeste	Francisco Beltrão	21.1	0				verde
Nova Laranjeiras	Guarapuava	15.4	0				verde
Palmas	Pato Branco	21.1	0				verde
Palmeira	Ponta Grossa	15.4	0				verde
Pato Branco	Pato Branco	21.1	1				verde
Paula Freitas	União da Vitória	15.4	0				verde
Pérola d'Oeste	Francisco Beltrão	21.1	0				verde
Pinhal de São Bento	Francisco Beltrão	21.1	0				verde
Piraí do Sul	Ponta Grossa	15.4	0				verde
Ponta Grossa	Ponta Grossa	15.4	2				verde
Porto Amazonas	Ponta Grossa	15.4	0				verde
Porto Vitória	União da Vitória	15.4	0				verde
Ramilândia	Foz do Iguaçu	21.1	0				verde
Rebouças	Iratí	15.4	0				verde
Renascença	Francisco Beltrão	21.1	0				verde
Reserva do Iguaçu	Guarapuava	15.4	0				verde
Salto do Lontra	Francisco Beltrão	21.1	0				verde
Santa Izabel do Oeste	Francisco Beltrão	21.1	0				verde

Continua na próxima página

Município	Regional	Temperatura	Tweets	Casos	Incidencia	Rt	Nível
São João	Pato Branco	21.1	0				verde
São João do Triunfo	Ponta Grossa	15.4	0				verde
São Jorge d'Oeste	Francisco Beltrão	21.1	0				verde
São Miguel do Iguaçu	Foz do Iguaçu	21.1	0				verde
Serranópolis do Iguaçu	Foz do Iguaçu	21.1	0				verde
Sulina	Pato Branco	21.1	0				verde
Teixeira Soares	Iratí	15.4	0				verde
Verê	Francisco Beltrão	21.1	0				verde
Virmond	Guarapuava	15.4	0				verde
Araruna	Campo Mourão	22.9	0				verde
Barracão	Francisco Beltrão	21.1	0				verde
Assaí	Londrina	22.9	0				verde
Apucarana	Apucarana	22.9	1				verde
Astorga	Maringá	22.9	0				verde
Bela Vista do Paraíso	Londrina	22.9	0				verde
Brasilândia do Sul	Umuarama	22.9	0				verde
Cafeara	Londrina	22.9	0				verde
Califórnia	Apucarana	22.9	0				verde
Centenário do Sul	Londrina	22.9	0				verde
Cianorte	Cianorte	22.9	0				verde
Colorado	Maringá	22.9	0				verde
Diamante do Norte	Paranavaí	22.9	0				verde
Douradina	Umuarama	22.9	0				verde
Esperança Nova	Umuarama	22.9	0				verde
Floresta	Maringá	22.9	0				verde
Florestópolis	Londrina	22.9	0				verde
Francisco Alves	Umuarama	22.9	0				verde
Guaporema	Cianorte	22.9	0				verde
Guaraci	Londrina	22.9	0				verde
Icaraíma	Umuarama	22.9	0				verde
Indianópolis	Cianorte	22.9	0				verde
Iporã	Umuarama	22.9	0				verde
Itambé	Maringá	22.9	0				verde
Ivatuba	Maringá	22.9	0				verde
Jaguapitã	Londrina	22.9	0				verde
Janiópolis	Campo Mourão	22.9	0				verde
Jataizinho	Londrina	22.9	0				verde
Juranda	Campo Mourão	22.9	0				verde
Kaloré	Apucarana	22.9	0				verde
Londrina	Londrina	22.9	12				laranja
Luiziana	Campo Mourão	22.9	0				verde
Mamborê	Campo Mourão	22.9	0				verde
Maria Helena	Umuarama	22.9	0				verde
Marialva	Maringá	22.9	0				verde
Marilena	Paranavaí	22.9	0				verde
Marumbi	Apucarana	22.9	0				verde
Mauá da Serra	Apucarana	22.9	0				verde
Miraselva	Londrina	22.9	0				verde
Nossa Senhora das Graças	Maringá	22.9	0				verde
Nova Aliança do Ivaí	Paranavaí	22.9	0				verde
Nova Esperança	Maringá	22.9	0				verde
Novo Itacolomi	Apucarana	22.9	0				verde
Ourizona	Maringá	22.9	0				verde
Paraíso do Norte	Paranavaí	22.9	0				verde
Paranavaí	Paranavaí	22.9	1				verde

Continua na próxima página

Município	Regional	Temperatura	Tweets	Casos	Incidencia	Rt	Nível
Peabiru	Campo Mourão	22.9	0				verde
Pérola	Umuarama	22.9	1				verde
Porecatu	Londrina	22.9	0				verde
Porto Rico	Paranavaí	22.9	0				verde
Quarto Centenário	Campo Mourão	22.9	0				verde
Rancho Alegre D'Oeste	Campo Mourão	22.9	0				verde
Rio Bom	Apucarana	22.9	0				verde
Rondon	Cianorte	22.9	0				verde
Santa Fé	Maringá	22.9	0				verde
Santa Inês	Maringá	22.9	0				verde
Santa Mônica	Paranavaí	22.9	0				verde
São Carlos do Ivaí	Paranavaí	22.9	0				verde
São João do Caiuá	Paranavaí	22.9	0				verde
São Jorge do Patrocínio	Umuarama	22.9	0				verde
São Pedro do Paraná	Paranavaí	22.9	0				verde
São Tomé	Cianorte	22.9	0				verde
Tamboara	Paranavaí	22.9	0				verde
Terra Boa	Campo Mourão	22.9	0				verde
Terra Rica	Paranavaí	22.9	0				verde
Ubiratã	Campo Mourão	22.9	0				verde
Alto Paraíso	Umuarama	22.9	0				verde
Xambrê	Umuarama	22.9	0				verde
Ariranha do Ivaí	Ivaiporã	22.9	0				verde
Bandeirantes	Cornélio Procópio	22.9	0	1	3.1	0.1	laranja
Barra do Jacaré	Jacarezinho	22.9	0				verde
Cambará	Jacarezinho	22.9	0				verde
Carlópolis	Jacarezinho	22.9	0				verde
Ivaiporã	Ivaiporã	22.9	0				verde
Conselheiro Mairinck	Jacarezinho	22.9	0				verde
Cruzmaltina	Ivaiporã	22.9	0				verde
Curiúva	Telêmaco Borba	22.9	0				verde
Diamante D'Oeste	Toledo	21.1	0				verde
Entre Rios do Oeste	Toledo	21.1	0				verde
Godoy Moreira	Ivaiporã	22.9	0				verde
Guaíra	Toledo	21.1	0				verde
Guapirama	Jacarezinho	22.9	0				verde
Imbaú	Telêmaco Borba	22.9	0				verde
Itambaracá	Cornélio Procópio	22.9	0				verde
Jaboti	Jacarezinho	22.9	0				verde
Japira	Jacarezinho	22.9	0				verde
Jardim Alegre	Ivaiporã	22.9	0				verde
Joaquim Távora	Jacarezinho	22.9	0				verde
Jundiá do Sul	Jacarezinho	22.9	0				verde
Lidianópolis	Ivaiporã	22.9	0				verde
Lunardelli	Ivaiporã	22.9	0				verde
Manoel Ribas	Ivaiporã	22.9	0				verde
Marechal Cândido Rondon	Toledo	21.1	0				verde
Mato Rico	Ivaiporã	22.9	0				verde
Mercedes	Toledo	21.1	0				verde
Nova Fátima	Cornélio Procópio	22.9	0				verde
Nova Santa Bárbara	Cornélio Procópio	22.9	0				verde
Nova Santa Rosa	Toledo	21.1	0				verde
Nova Tebas	Ivaiporã	22.9	0				verde
Ouro Verde do Oeste	Toledo	21.1	0				verde
Palotina	Toledo	21.1	1				verde

Continua na próxima página

Município	Regional	Temperatura	Tweets	Casos	Incidencia	Rt	Nível
Pato Bragado	Toledo	21.1	0				verde
Prado Ferreira	Londrina	22.9	0				verde
Primeiro de Maio	Londrina	22.9	0				verde
Quatiguá	Jacarezinho	22.9	0				verde
Quatro Pontes	Toledo	21.1	0				verde
Reserva	Telêmaco Borba	22.9	0				verde
Ribeirão Claro	Jacarezinho	22.9	0				verde
Ribeirão do Pinhal	Cornélio Procópio	22.9	0				verde
Rio Branco do Ivaí	Ivaiporã	22.9	0				verde
Rosário do Ivaí	Ivaiporã	22.9	0				verde
Salto do Itararé	Jacarezinho	22.9	0				verde
Santa Cecília do Pavão	Cornélio Procópio	22.9	0				verde
Santa Helena	Toledo	21.1	0				verde
Santa Maria do Oeste	Ivaiporã	22.9	0				verde
Santa Mariana	Cornélio Procópio	22.9	0				verde
Santo Antônio da Platina	Jacarezinho	22.9	0				verde
Santo Antônio do Paraíso	Cornélio Procópio	22.9	0				verde
São Jerônimo da Serra	Cornélio Procópio	22.9	0				verde
São João do Ivaí	Ivaiporã	22.9	0				verde
São José das Palmeiras	Toledo	21.1	0				verde
São Pedro do Iguaçu	Toledo	21.1	0				verde
Sapopema	Cornélio Procópio	22.9	0				verde
Sertaneja	Cornélio Procópio	22.9	0				verde
Sertanópolis	Londrina	22.9	0				verde
Siqueira Campos	Jacarezinho	22.9	0				verde
Tamarana	Londrina	22.9	0				verde
Terra Roxa	Toledo	21.1	0				verde
Tibagi	Telêmaco Borba	22.9	0				verde
Toledo	Toledo	21.1	0				verde
Tupãssi	Toledo	21.1	0				verde
Uraí	Cornélio Procópio	22.9	0				verde
Wenceslau Braz	Jacarezinho	22.9	0				verde
Congonhinhas	Cornélio Procópio	22.9	0				verde
Andirá	Cornélio Procópio	22.9	0				verde
Arapuã	Ivaiporã	22.9	0				verde
Abatiá	Cornélio Procópio	22.9	0				verde
Campo Bonito	Cascavel	21.1	0				verde
Capitão Leônidas Marques	Cascavel	21.1	0				verde
Cascavel	Cascavel	21.1	1				verde
Atalaia	Maringá	22.9	0				verde
Bom Sucesso do Sul	Pato Branco	21.1	0				verde
Campina da Lagoa	Campo Mourão	22.9	0				verde
Corbélia	Cascavel	21.1	0				verde
Sarandi	Maringá	22.9	0				verde
Flórida	Maringá	22.9	0				verde
Catanduvas	Cascavel	21.1	0				verde
Diamante do Sul	Cascavel	21.1	0				verde
Espigão Alto do Iguaçu	Cascavel	21.1	0				verde
Guaraniaçu	Cascavel	21.1	0				verde
Íbema	Cascavel	21.1	0				verde
Iguatu	Cascavel	21.1	0				verde
Iracema do Oeste	Cascavel	21.1	0				verde
Jesuítas	Cascavel	21.1	0				verde
Lindoeste	Cascavel	21.1	0				verde
Quedas do Iguaçu	Cascavel	21.1	0				verde

Continua na próxima página

Município	Regional	Temperatura	Tweets	Casos	Incidencia	Rt	Nível
Santa Lúcia	Cascavel	21.1	0				verde
Vera Cruz do Oeste	Cascavel	21.1	0				verde
Formosa do Oeste	Cascavel	21.1	0				verde
Guarapuava	Guarapuava	15.4	0				verde
Itaipulândia	Foz do Iguaçu	21.1	0				verde
Laranjal	Guarapuava	15.4	0				verde
Mandaguari	Maringá	22.9	0				verde
Roncador	Campo Mourão	22.9	0				verde
Altamira do Paraná	Campo Mourão	22.9	0				verde
Rio Negro	Curitiba	15.4	0				verde
Carambeí	Ponta Grossa	15.4	0				verde
Curitiba	Curitiba	15.4	17				verde
Ipiranga	Ponta Grossa	15.4	0				verde
Almirante Tamandaré	Curitiba	15.4	0				verde
Balsa Nova	Curitiba	15.4	0				verde
Campo Largo	Curitiba	15.4	0				verde
Lapa	Curitiba	15.4	1				verde
Pitanga	Guarapuava	15.4	0				verde
Pranchita	Francisco Beltrão	21.1	0				verde
Rio Bonito do Iguaçu	Guarapuava	15.4	0				verde
Santa Terezinha de Itaipu	Foz do Iguaçu	21.1	2				verde
Saudade do Iguaçu	Pato Branco	21.1	0				verde
Turvo	Guarapuava	15.4	0				verde
Bom Sucesso	Apucarana	22.9	0				verde
Cambé	Londrina	22.9	0				amarelo
Cruzeiro do Oeste	Umuarama	22.9	0				verde
Faxinal	Apucarana	22.9	0				verde
Grandes Rios	Apucarana	22.9	0				verde
Iguaraçu	Maringá	22.9	0				verde
Alvorada do Sul	Londrina	22.9	0				verde
Boa Vista da Aparecida	Cascavel	21.1	0				verde
Braganey	Cascavel	21.1	1				verde
Cafelândia	Cascavel	21.1	0				verde
Engenheiro Beltrão	Campo Mourão	22.9	0				verde
Cidade Gaúcha	Cianorte	22.9	0				verde
Santo Inácio	Maringá	22.9	0				verde
Itaúna do Sul	Paranavaí	22.9	0				verde
Japurá	Cianorte	22.9	0				verde
Loanda	Paranavaí	22.9	0				verde
Mandaguaçu	Maringá	22.9	0				verde
Mariluz	Umuarama	22.9	0				verde
Moreira Sales	Campo Mourão	22.9	0				verde
Nova Londrina	Paranavaí	22.9	0				verde
Paranacity	Maringá	22.9	0				verde
Pitangueiras	Londrina	22.9	0				verde
Querência do Norte	Paranavaí	22.9	0				verde
Sabáudia	Apucarana	22.9	0				verde
Santo Antônio do Caiuá	Paranavaí	22.9	0				verde
São Manoel do Paraná	Cianorte	22.9	0				verde
Tapejara	Cianorte	22.9	0				verde
Umuarama	Umuarama	22.9	1				verde
Ângulo	Maringá	22.9	0				verde
Assis Chateaubriand	Toledo	21.1	0				verde
Cândido de Abreu	Ivaiporã	22.9	0				verde
Cornélio Procópio	Cornélio Procópio	22.9	1				verde

Continua na próxima página

Município	Regional	Temperatura	Tweets	Casos	Incidencia	Rt	Nível
Figueira	Jacarezinho	22.9	0				verde
Ibaiti	Jacarezinho	22.9	0				verde
Jacarezinho	Jacarezinho	22.9	0				verde
Leópolis	Cornélio Procópio	22.9	0				verde
Maripá	Toledo	21.1	0				verde
Nova América da Colina	Cornélio Procópio	22.9	0				verde
Ortigueira	Telêmaco Borba	22.9	1				verde
Pinhalão	Jacarezinho	22.9	0				verde
Rancho Alegre	Cornélio Procópio	22.9	0				verde
Rolândia	Londrina	22.9	0				vermelho
Santa Amélia	Cornélio Procópio	22.9	0				verde
Santana do Itararé	Jacarezinho	22.9	0				verde
São José da Boa Vista	Jacarezinho	22.9	0				verde
São Sebastião da Amoreira	Cornélio Procópio	22.9	0				verde
Telêmaco Borba	Telêmaco Borba	22.9	0				verde
Tomazina	Jacarezinho	22.9	1				verde
Ventania	Telêmaco Borba	22.9	0				verde

[Início](#)

## Lista das variáveis apresentadas nas tabelas:

**SE** = semana epidemiológica

**Temperatura** = média das temperaturas mínimas da semana

**Tweet** = número de tweets indicativos de casos de dengue na cidade

**Casos notif** = casos notificados de dengue

**Casos preditos** = número de casos estimados após correção pelo atraso de notificação

**ICmin** = número mínimo de casos estimados (IC 95%)

**ICmax** = número máximo de casos estimados (IC 95%)

**Rt** = número reprodutivo efetivo (> 1 indica aumento de casos transmissão)

**p(Rt1)** = probabilidade do número reprodutivo ser maior que 1 (> 0.95 indica aumento significativo de casos)

**Incidência** = incidência por 100.000 habitantes

**Nível** = cor do alerta (verde, amarelo, laranja, vermelho)

## Notas

- Os dados do SINAN mais recentes ainda não foram totalmente digitados. Estimamos o número esperado de casos notificados considerando o tempo até os casos serem digitados.
- Os dados de tweets são gerados pelo Observatório de Dengue (UFMG). Os tweets são processados para exclusão de informes e outros temas relacionados a dengue.
- Algumas vezes, os casos da última semana ainda não estão disponíveis, nesse caso, usa-se uma estimativa com base na tendência de variação da série.

## Créditos

Este é um projeto desenvolvido com apoio da SVS/MS em parceria com:

- Programa de Computação Científica, Fundação Oswaldo Cruz, Rio de Janeiro.
- Escola de Matemática Aplicada, Fundação Getúlio Vargas.
- Secretarias Estaduais, Municipais e Regionais de Saúde.
- Observatório de Dengue da UFMG

[Início](#)

---

Para mais detalhes sobre o sistema de alerta InfoDengue, consultar: <http://info.dengue.mat.br>

Para acessar os boletins gerados pelo sistema de alerta InfoDengue, consultar: <http://info.dengue.mat.br/relatorios/>

**Contato:** [alerta\\_dengue@fiocruz.br](mailto:alerta_dengue@fiocruz.br)