

## Boletim Semanal

Semana 41 de 2020

- [O Estado](#)

### Regionais de Saúde:

- Paranaguá
- Curitiba
- Ponta Grossa
- Iratí
- Guarapuava
- União da Vitória
- Pato Branco
- Francisco Beltrão
- Foz do Iguaçu
- Campo Mourão
- Umuarama
- Cianorte
- Paranavaí
- Maringá
- Apucarana
- Londrina
- Cornélio Procópio
- Jacarezinho
- Toledo
- Telêmaco Borba
- Cascavel
- Ivaiporã

### Municípios:

- [Tabela de Municípios](#)

[Variáveis nas Tabelas](#)

[Notas](#)

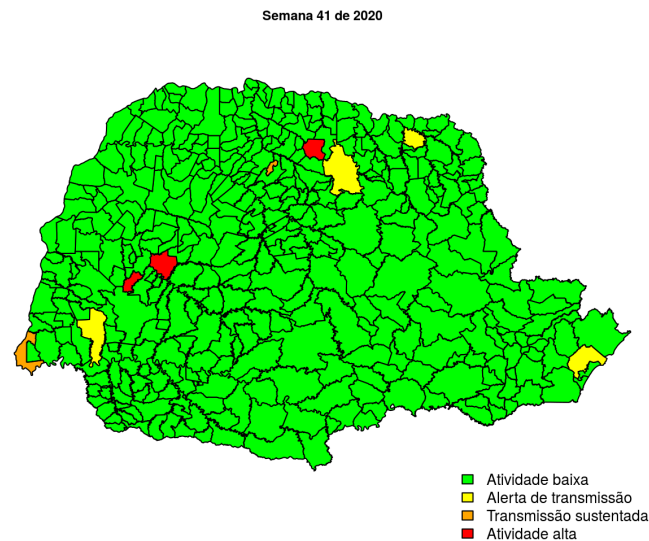
[Creditos](#)

### Contato

[alerta\\_dengue@fiocruz.br](mailto:alerta_dengue@fiocruz.br)

## Situação da Dengue no Estado do Paraná

De acordo com os dados disponíveis até o momento, 352848 casos foram registrados no estado, sendo 0 na última semana. A figura abaixo mostra as condições de transmissão em cada município na semana epidemiológica 41-2020.



Dos 399 municípios, 390 encontram-se em nível verde, 4 em nível amarelo, 2 em nível laranja e 3 em nível vermelho referentes a semana epidemiológica 41-2020. Para informações mais atualizadas e ter acesso ao mapa interativo do estado e de outras localidades, consultar em [Info Dengue](#).

**Na semana passada:** Com os dados atualizados, foram recalculados os níveis anteriores: 0 municípios em nível amarelo, 5 em laranja e 2 em vermelho.

### O código de Cores

As cores indicam os seguintes níveis de atenção:

**Verde:** condições climáticas desfavoráveis, seja por baixa temperatura ou baixa umidade, e baixa incidência de casos.

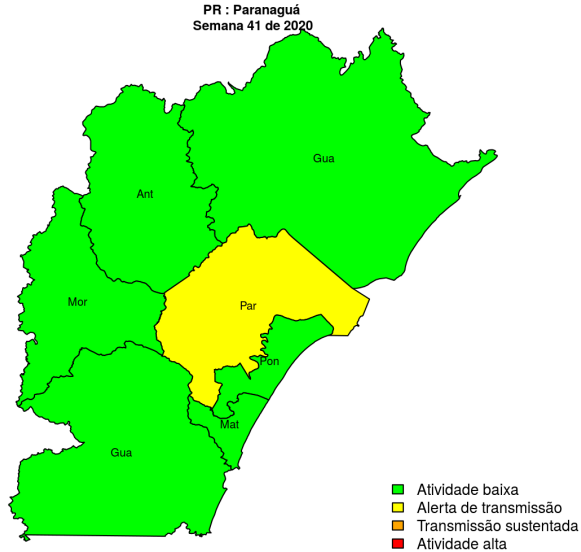
**Amarelo:** condições climáticas propícias para aumento da população do vetor e transmissão de arboviroses.

**Laranja:** transmissão aumentada e sustentada da dengue

**Vermelho:** incidência alta, acima dos 90% históricos.

## Regional Paranaguá

Desde o início do ano, 6008 casos de dengue foram registrados na Regional de Saúde, sendo NA na última semana.

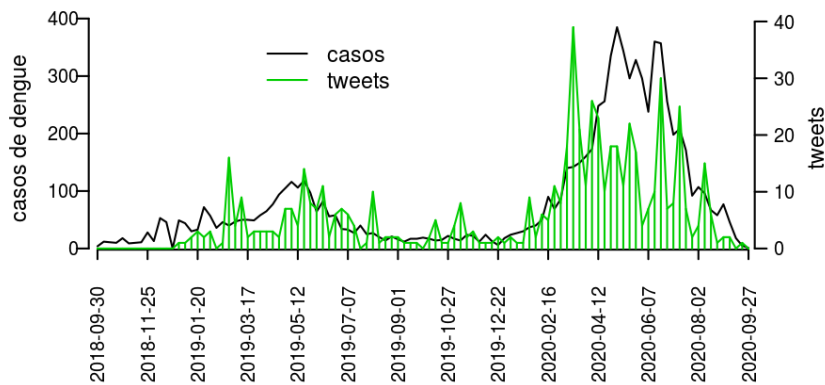


### Municípios

- Paranaguá
- Pontal do Paraná
- Guaraqueçaba
- Guaratuba
- Antonina
- Matinhos
- Morretes

Início

**Figura 1.** Casos notificados de dengue e Índice de menção em mídia social sobre dengue na Regional Paranaguá



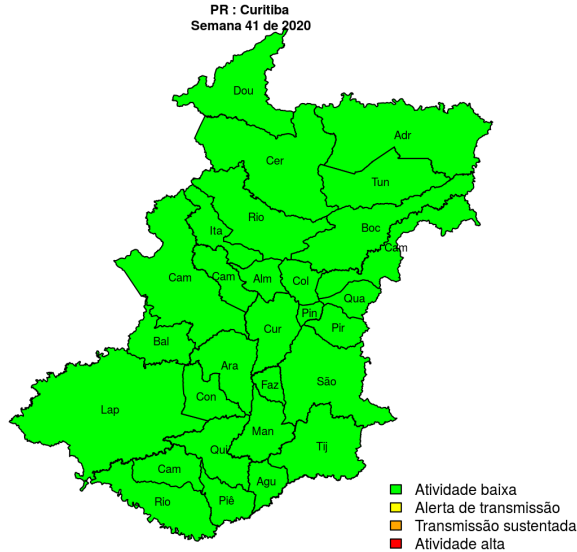
**Tabela 1.** Resumo das últimas seis semanas epidemiológicas na Regional Paranaguá

SE	temperatura	tweet	casos notif	casos preditos
202036	13.4	2	77	77
202037	14.6	2	46	46
202038	12.9	0	18	18
202039	11.0	1	5	5
202040	15.4	2	1	
202041	15.0	5	0	

[hyperlinkvartabver](#) descrição das variáveis

## Regional Curitiba

Desde o início do ano, 23058 casos de dengue foram registrados na Regional de Saúde, sendo NA na última semana.

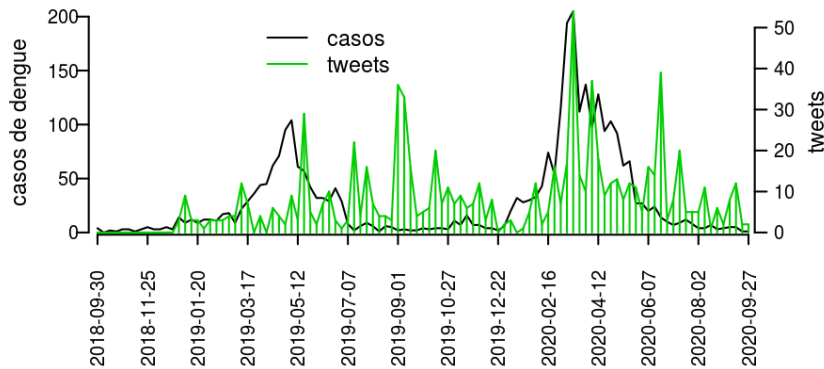


### Municípios

- Piên
- Pinhais
- Piraquara
- Quatro Barras
- Quitandinha
- Rio Branco do Sul
- São José dos Pinhais
- Tijucas do Sul
- Tunas do Paraná
- Cerro Azul
- Colombo
- Contenda
- Itaperuçu
- Doutor Ulysses
- Adrianópolis
- Agudos do Sul
- Araucária
- Bocaiúva do Sul
- Campina Grande do Sul
- Campo do Tenente
- Campo Magro
- Mandirituba
- Fazenda Rio Grande
- Rio Negro
- Curitiba
- Almirante Tamandaré
- Balsa Nova
- Campo Largo
- Lapa

[Início](#)

**Figura 2.** Casos notificados de dengue e Índice de menção em mídia social sobre dengue na Regional Curitiba



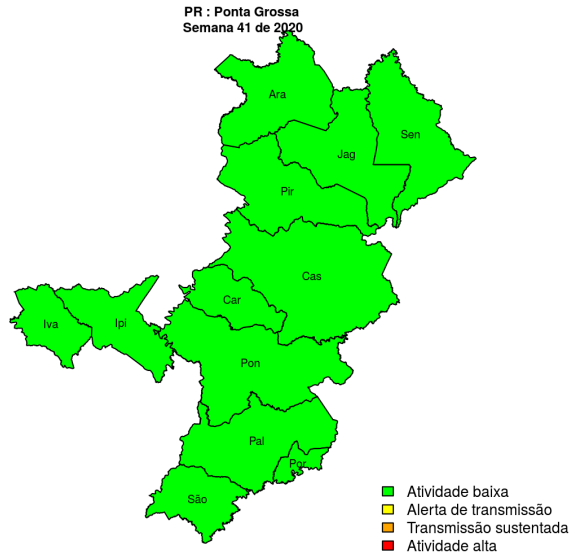
**Tabela 2.** Resumo das últimas seis semanas epidemiológicas na Regional Curitiba

SE	temperatura	tweet	casos notif	casos preditos
202036	13.4	16	3	3
202037	14.6	46	6	6
202038	12.9	25	8	8
202039	11.0	19	3	3
202040	15.4	27	1	
202041	15.0	27	0	

[hyperlinkvartabver descrição das variáveis](#)

## Regional Ponta Grossa

Desde o início do ano, 23926 casos de dengue foram registrados na Regional de Saúde, sendo NA na última semana.

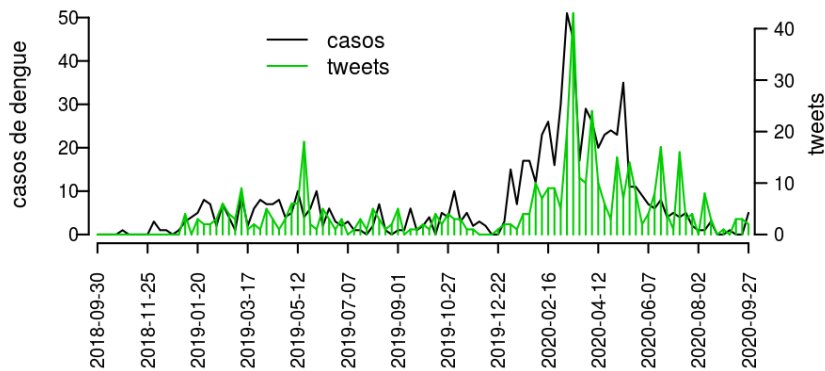


### Municípios

- Sengés
- Castro
- Arapoti
- Ivaí
- Jaguariaíva
- Palmeira
- Piraí do Sul
- Ponta Grossa
- Porto Amazonas
- São João do Triunfo
- Carambeí
- Ipiranga

Início

**Figura 3.** Casos notificados de dengue e Índice de menção em mídia social sobre dengue na Regional Ponta Grossa



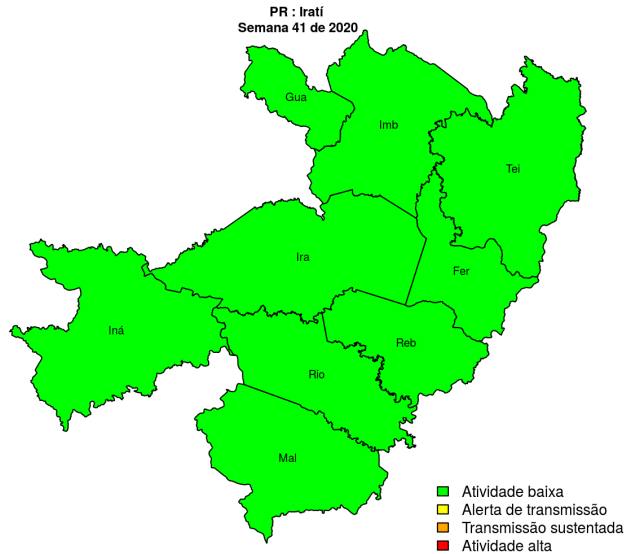
**Tabela 3.** Resumo das últimas seis semanas epidemiológicas na Regional Ponta Grossa

SE	temperatura	tweet	casos notif	casos preditos
202036	13.4	1	0	0
202037	14.6	0	1	1
202038	12.9	3	0	0
202039	11.0	3	0	0
202040	15.4	2	4	
202041	15.0	2	0	

[hyperlinkvartabver descrição das variáveis](#)

## Regional Iratí

Desde o início do ano, 9294 casos de dengue foram registrados na Regional de Saúde, sendo NA na última semana.

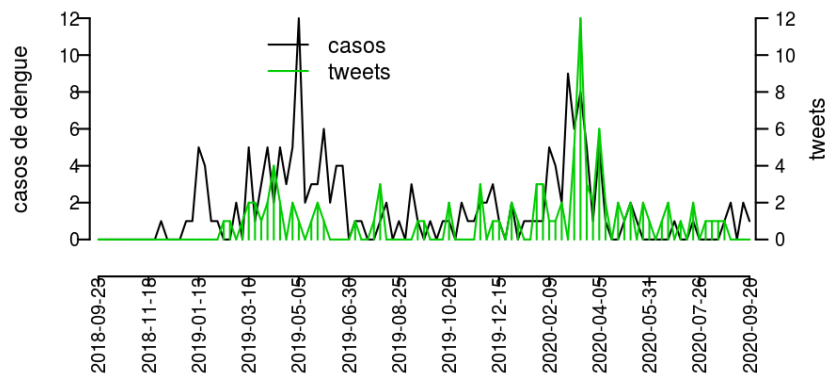


### Municípios

- Rio Azul
- Mallet
- Fernandes Pinheiro
- Guamiranga
- Imbituva
- Inácio Martins
- Iratí
- Rebouças
- Teixeira Soares

Início

**Figura 4.** Casos notificados de dengue e Índice de menção em mídia social sobre dengue na Regional Iratí



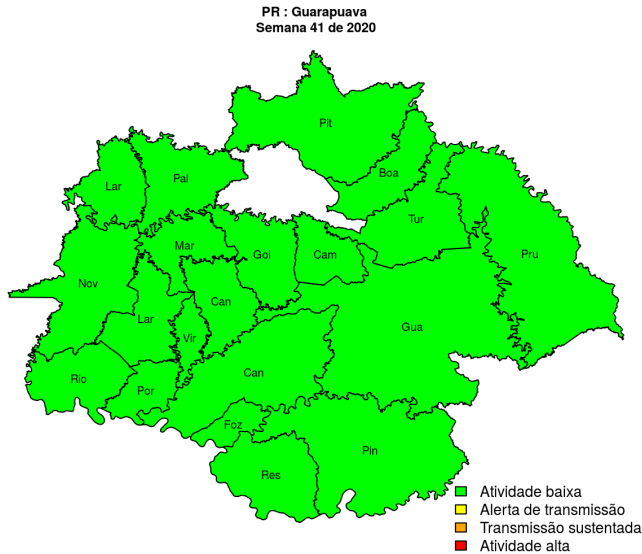
**Tabela 4.** Resumo das últimas seis semanas epidemiológicas na Regional Iratí

SE	temperatura	tweet	casos notif	casos preditos
202036	13.4	0	2	2
202037	14.6	0	0	0
202038	12.9	0	2	2
202039	11.0	0	1	1
202040	15.4	0	0	0
202041	15.0	1	0	0

[hyperlinkvartabver descrição das variáveis](#)

## Regional Guarapuava

Desde o início do ano, 11437 casos de dengue foram registrados na Regional de Saúde, sendo NA na última semana.

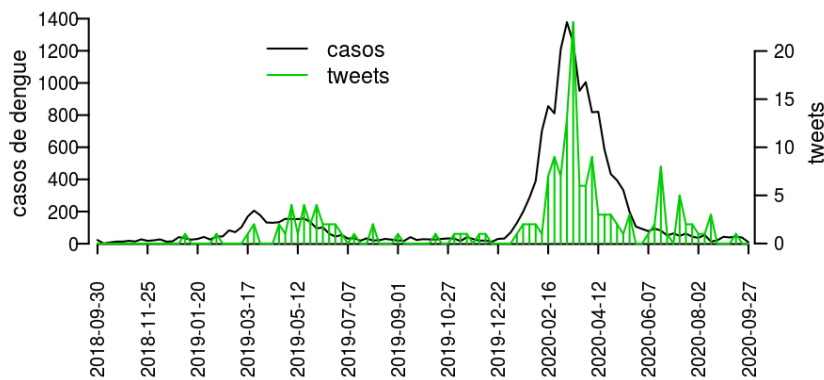


### Municípios

- Boa Ventura de São Roque
- Palmital
- Pinhão
- Porto Barreiro
- Prudentópolis
- Foz do Jordão
- Goioxim
- Campina do Simão
- Cândói
- Cantagalo
- Laranjeiras do Sul
- Marquinho
- Nova Laranjeiras
- Reserva do Iguaçu
- Virmond
- Guarapuava
- Laranjal
- Pitanga
- Rio Bonito do Iguaçu
- Turvo

[Início](#)

**Figura 5.** Casos notificados de dengue e Índice de menção em mídia social sobre dengue na Regional Guarapuava



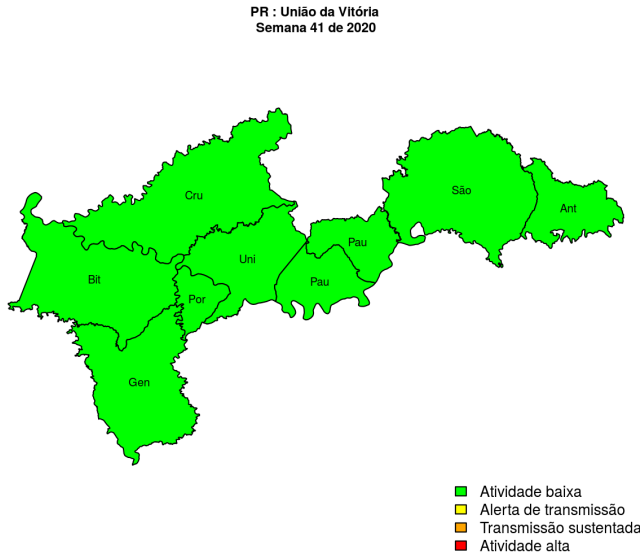
**Tabela 5.** Resumo das últimas seis semanas epidemiológicas na Regional Guarapuava

SE	temperatura	tweet	casos notif	casos preditos
202036	13.4	2	0	0
202037	14.6	2	1	1
202038	12.9	1	1	1
202039	11.0	1	1	1
202040	15.4	0	4	
202041	15.0	1	0	

[hyperlinkvartabver descrição das variáveis](#)

## Regional União da Vitória

Desde o início do ano, 1710 casos de dengue foram registrados na Regional de Saúde, sendo NA na última semana.

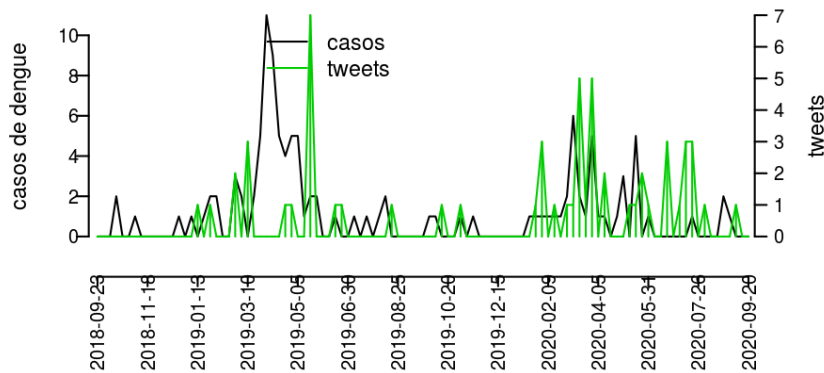


### Municípios

- Bituruna
- Paulo Frontin
- São Mateus do Sul
- União da Vitória
- Cruz Machado
- Antônio Olinto
- General Carneiro
- Paula Freitas
- Porto Vitória

[Início](#)

**Figura 6.** Casos notificados de dengue e Índice de menção em mídia social sobre dengue na Regional União da Vitória



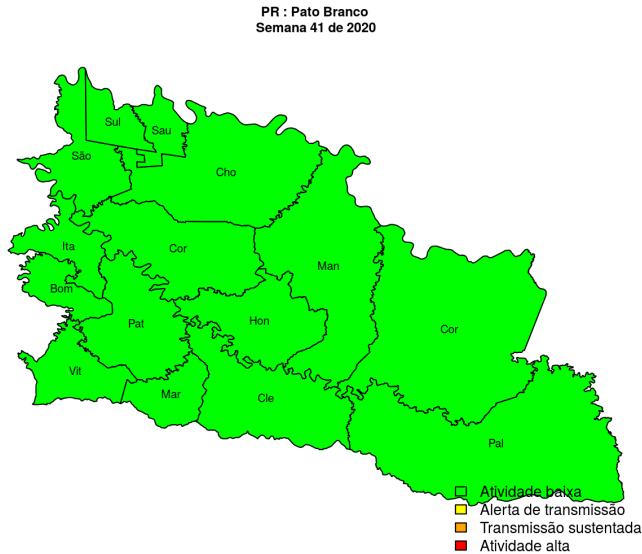
**Tabela 6.** Resumo das últimas seis semanas epidemiológicas na Regional União da Vitória

SE	temperatura	tweet	casos notif	casos preditos
202036	13.4	0	1	1
202037	14.6	1	0	0
202038	12.9	0	0	0
202039	11.0	0	0	0
202040	15.4	0	0	0
202041	15.0	0	0	0

[hyperlink](#) [vartabver](#) [descrição](#) das variáveis

## Regional Pato Branco

Desde o início do ano, 31320 casos de dengue foram registrados na Regional de Saúde, sendo NA na última semana.

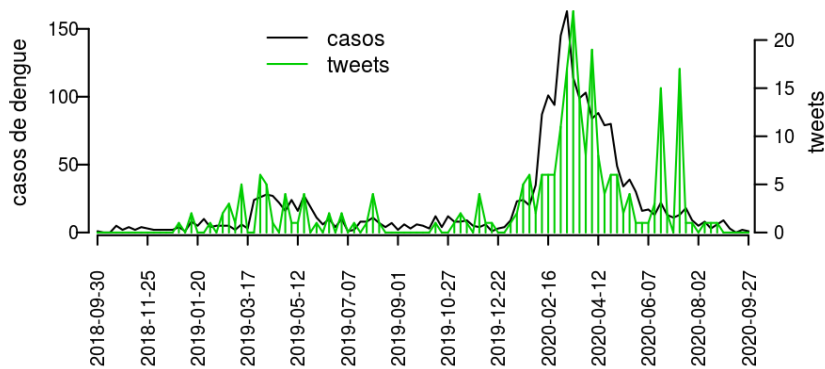


### Municípios

- Vitorino
- Mariópolis
- Clevelândia
- Coronel Domingos Soares
- Coronel Vivida
- Chopinzinho
- Honório Serpa
- Itapejara d'Oeste
- Mangueirinha
- Palmas
- Pato Branco
- São João
- Sulina
- Bom Sucesso do Sul
- Saudade do Iguçu

Início

**Figura 7.** Casos notificados de dengue e Índice de menção em mídia social sobre dengue na Regional Pato Branco



**Tabela 7.** Resumo das últimas seis semanas epidemiológicas na Regional Pato Branco

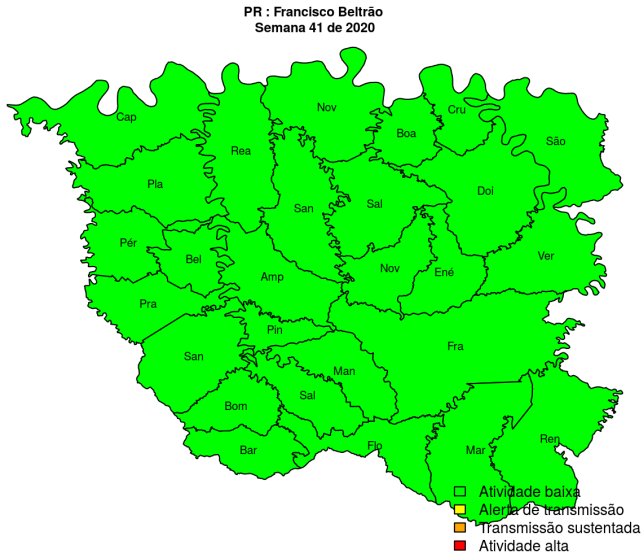
SE	temperatura	tweet	casos notif	casos preditos
202036	15.6	0	6	6
202037	19.3	0	1	1
202038	17.7	0	1	1
202039	15.7	0	2	2
202040	21.1	2	1	
202041	17.9	2	0	

[hyperlinkvartabver descrição das variáveis](#)



## Regional Francisco Beltrão

Desde o início do ano, 4123 casos de dengue foram registrados na Regional de Saúde, sendo NA na última semana.

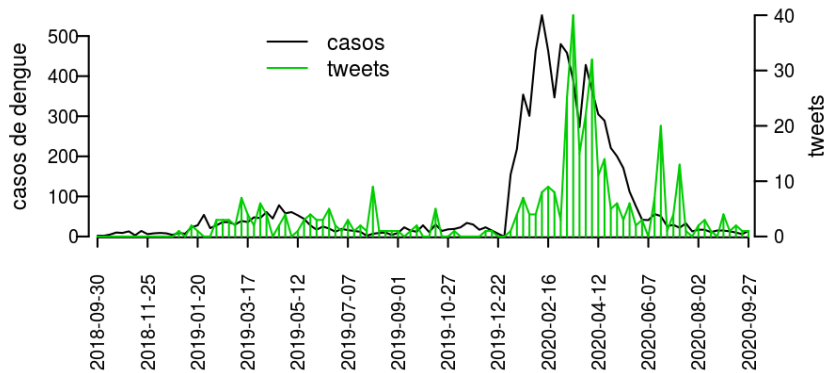


### Municípios

- Ampére
- Capanema
- Nova Prata do Iguaçu
- Planalto
- Realeza
- Salgado Filho
- Santo Antônio do Sudoeste
- Bela Vista da Caroba
- Cruzeiro do Iguaçu
- Dois Vizinhos
- Boa Esperança do Iguaçu
- Enéas Marques
- Flor da Serra do Sul
- Bom Jesus do Sul
- Francisco Beltrão
- Manfrinópolis
- Marmeleiro
- Nova Esperança do Sudoeste
- Pérola d'Oeste
- Pinhal de São Bento
- Renascença
- Salto do Lontra
- Santa Izabel do Oeste
- São Jorge d'Oeste
- Verê
- Barracão
- Pranchita

[Início](#)

**Figura 8.** Casos notificados de dengue e Índice de menção em mídia social sobre dengue na Regional Francisco Beltrão



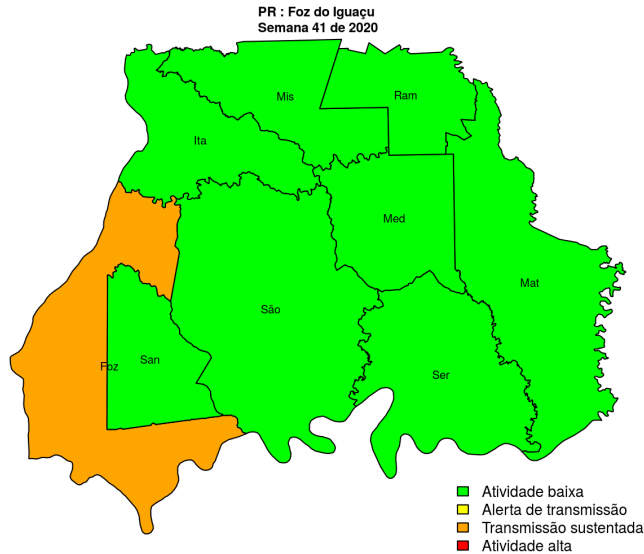
**Tabela 8.** Resumo das últimas seis semanas epidemiológicas na Regional Francisco Beltrão

SE	temperatura	tweet	casos notif	casos preditos
202036	15.6	4	13	13
202037	19.3	1	12	12
202038	17.7	2	9	9
202039	15.7	1	6	6
202040	21.1	2	14	
202041	17.9	0	0	

[hyperlinkvartabver descrição das variáveis](#)

## Regional Foz do Iguaçu

Desde o início do ano, 497 casos de dengue foram registrados na Regional de Saúde, sendo NA na última semana.

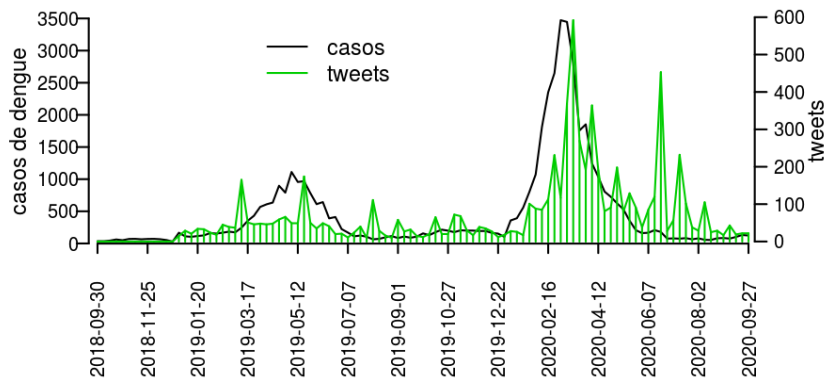


### Municípios

- Matelândia
- Foz do Iguaçu
- Medianeira
- Missal
- Ramilândia
- São Miguel do Iguaçu
- Serranópolis do Iguaçu
- Itaipulândia
- Santa Terezinha de Itaipu

Início

**Figura 9.** Casos notificados de dengue e Índice de menção em mídia social sobre dengue na Regional Foz do Iguaçu



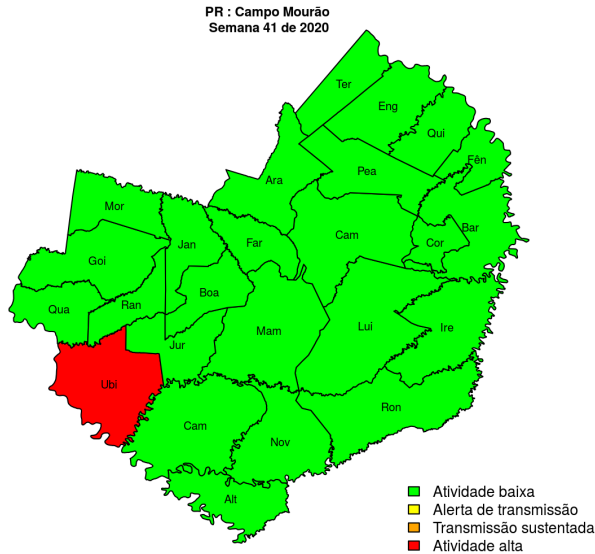
**Tabela 9.** Resumo das últimas seis semanas epidemiológicas na Regional Foz do Iguaçu

SE	temperatura	tweet	casos notif	casos preditos
202036	15.6	3	87	87
202037	19.3	5	75	75
202038	17.7	6	101	101
202039	15.7	5	134	134
202040	21.1	9	127	
202041	17.9	5	0	

[hyperlinkvartabver descrição das variáveis](#)

## Regional Campo Mourão

Desde o início do ano, 64 casos de dengue foram registrados na Regional de Saúde, sendo NA na última semana.

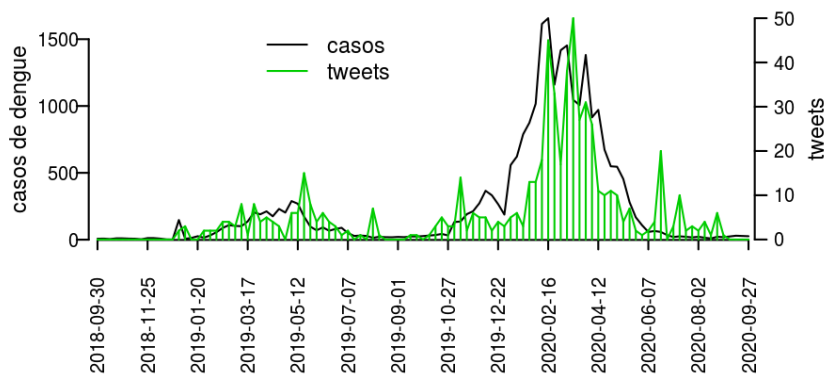


### Municípios

- Barbosa Ferraz
- Campo Mourão
- Fênix
- Corumbataí do Sul
- Quinta do Sol
- Nova Cantu
- Boa Esperança
- Farol
- Goioerê
- Iretama
- Araruna
- Janiópolis
- Juranda
- Luiziana
- Mamborê
- Peabiru
- Quarto Centenário
- Rancho Alegre D'Oeste
- Terra Boa
- Ubitatã
- Campina da Lagoa
- Engenheiro Beltrão
- Roncador
- Altamira do Paraná
- Moreira Sales

Início

**Figura 10.** Casos notificados de dengue e Índice de menção em mídia social sobre dengue na Regional Campo Mourão



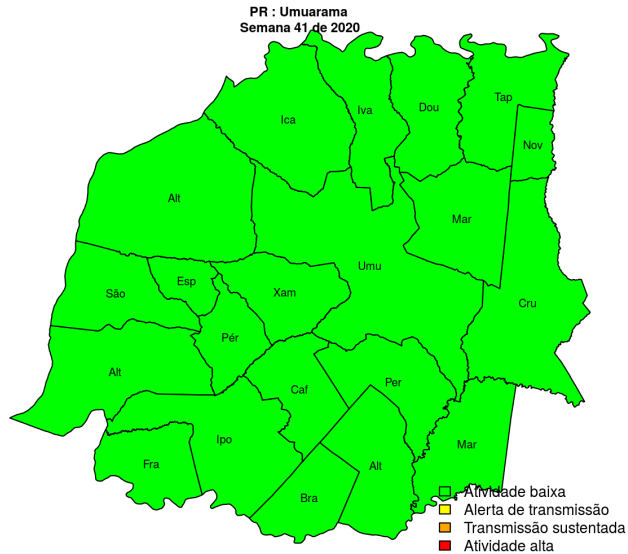
**Tabela 10.** Resumo das últimas seis semanas epidemiológicas na Regional Campo Mourão

SE	temperatura	tweet	casos notif	casos preditos
202036	20.6	1	19	19
202037	22.3	1	28	28
202038	19.6	0	33	33
202039	16.9	0	29	29
202040	22.9	1	27	
202041	21.0	3	0	

[hyperlinkvartabver descrição das variáveis](#)

## Regional Umuarama

Desde o início do ano, 3846 casos de dengue foram registrados na Regional de Saúde, sendo NA na última semana.

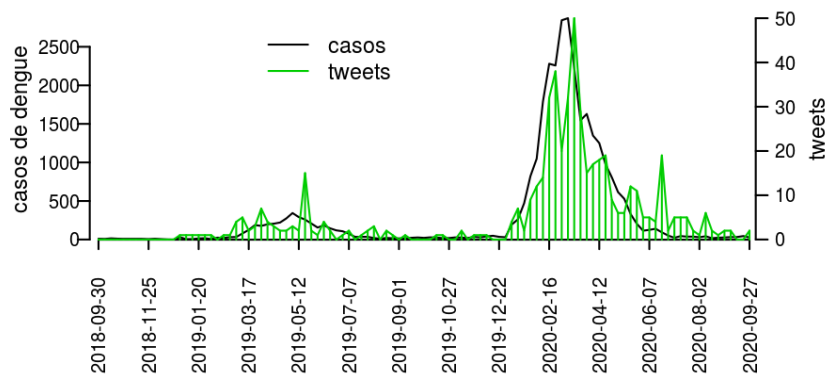


### Municípios

- Cafezal do Sul
- Altônia
- Nova Olímpia
- Perobal
- Tapira
- Ivaté
- Alto Piquiri
- Brasilândia do Sul
- Douradina
- Esperança Nova
- Francisco Alves
- Icaraíma
- Iporã
- Maria Helena
- Pérola
- São Jorge do Patrocínio
- Alto Paraíso
- Xambrê
- Cruzeiro do Oeste
- Mariluz
- Umuarama

[Início](#)

**Figura 11.** Casos notificados de dengue e Índice de menção em mídia social sobre dengue na Regional Umuarama



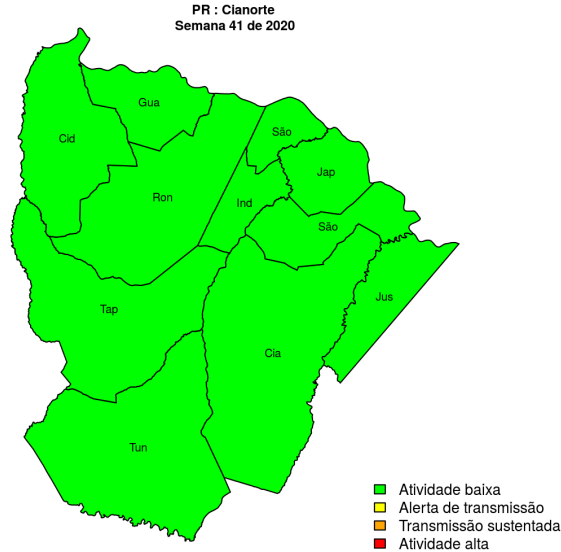
**Tabela 11.** Resumo das últimas seis semanas epidemiológicas na Regional Umuarama

SE	temperatura	tweet	casos notif	casos preditos
202036	20.6	2	22	22
202037	22.3	2	24	24
202038	19.6	0	26	26
202039	16.9	0	41	41
202040	22.9	2	17	
202041	21.0	1	0	

[hyperlink](#) [vartabver](#) [descrição](#) das variáveis

## Regional Cianorte

Desde o início do ano, 7846 casos de dengue foram registrados na Regional de Saúde, sendo NA na última semana.

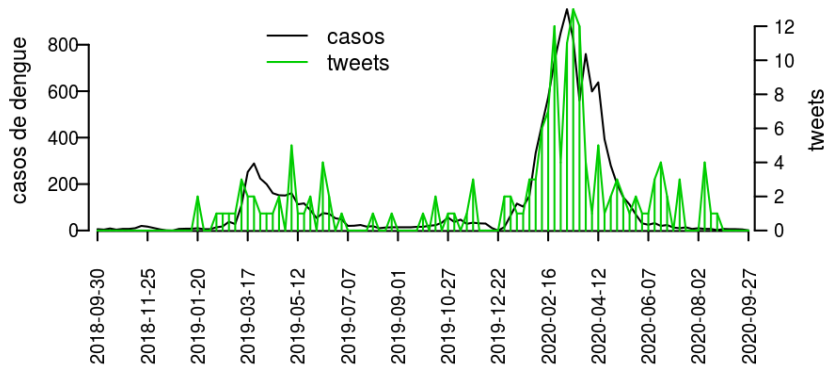


### Municípios

- Jussara
- Tuneiras do Oeste
- Cianorte
- Guaporema
- Indianópolis
- Rondon
- São Tomé
- Cidade Gaúcha
- Japurá
- São Manoel do Paraná
- Tapejara

### Início

**Figura 12.** Casos notificados de dengue e Índice de menção em mídia social sobre dengue na Regional Cianorte



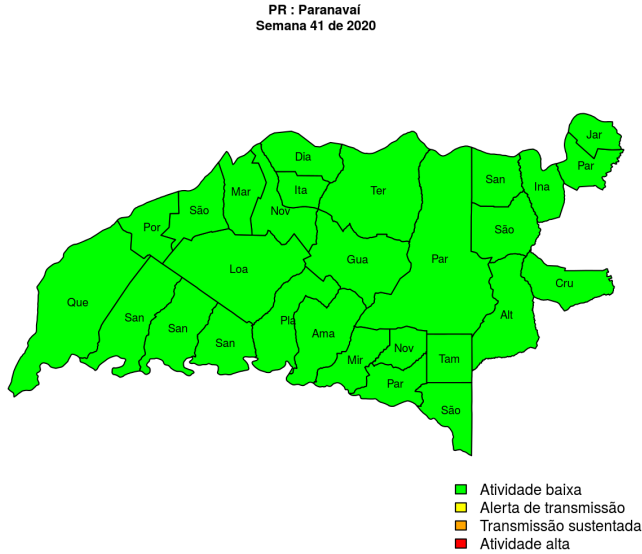
**Tabela 12.** Resumo das últimas seis semanas epidemiológicas na Regional Cianorte

SE	temperatura	tweet	casos notif	casos preditos
202036	20.6	0	6	6
202037	22.3	0	5	5
202038	19.6	0	5	5
202039	16.9	0	5	5
202040	22.9	0	1	
202041	21.0	0	0	

[hyperlinkvartabver descrição das variáveis](#)

## Regional Paranavaí

Desde o início do ano, 98710 casos de dengue foram registrados na Regional de Saúde, sendo NA na última semana.

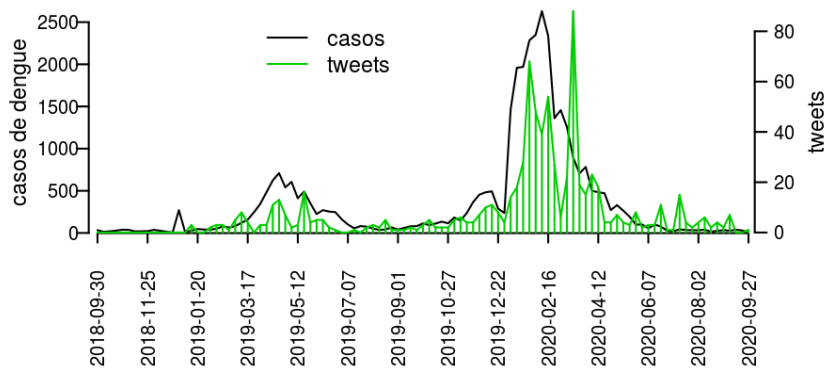


### Municípios

- Amaporã
- Cruzeiro do Sul
- Alto Paraná
- Mirador
- Paranapoema
- Planaltina do Paraná
- Santa Cruz de Monte Castelo
- Santa Isabel do Ivaí
- Guairaçá
- Inajá
- Jardim Olinda
- Diamante do Norte
- Marilena
- Nova Aliança do Ivaí
- Paraíso do Norte
- Paranavaí
- Porto Rico
- Santa Mônica
- São Carlos do Ivaí
- São João do Caiuá
- São Pedro do Paraná
- Tamboara
- Terra Rica
- Itaúna do Sul
- Loanda
- Nova Londrina
- Querência do Norte
- Santo Antônio do Caiuá

[Início](#)

**Figura 13.** Casos notificados de dengue e Índice de menção em mídia social sobre dengue na Regional Paranavaí



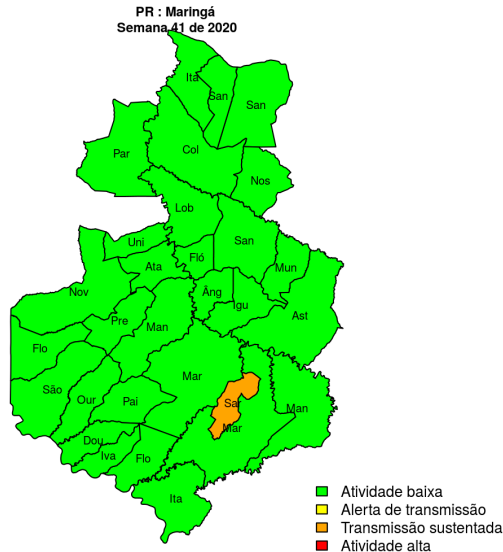
**Tabela 13.** Resumo das últimas seis semanas epidemiológicas na Regional Paranavaí

SE	temperatura	tweet	casos notif	casos preditos
202036	20.6	2	34	34
202037	22.3	7	27	27
202038	19.6	0	39	39
202039	16.9	0	29	29
202040	22.9	1	11	
202041	21.0	1	0	

[hyperlinkvartabver descrição das variáveis](#)

## Regional Maringá

Desde o início do ano, 48085 casos de dengue foram registrados na Regional de Saúde, sendo NA na última semana.

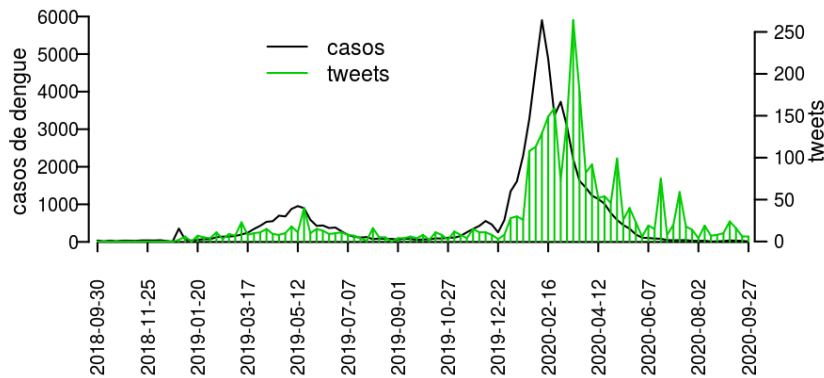


### Municípios

- Doutor Camargo
- Florai
- Munhoz de Melo
- Paçandu
- Presidente Castelo Branco
- São Jorge do Ivaí
- Uniflor
- Itaguajé
- Lobato
- Maringá
- Astorga
- Colorado
- Floresta
- Itambé
- Ivatuba
- Marialva
- Nossa Senhora das Graças
- Nova Esperança
- Ourizona
- Santa Fé
- Santa Inês
- Atalaia
- Santo Inácio
- Sarandi
- Flórida
- Mandaguari
- Iguaraçu
- Mandaguaçu
- Paranacity
- Ângulo

[Início](#)

**Figura 14.** Casos notificados de dengue e Índice de menção em mídia social sobre dengue na Regional Maringá



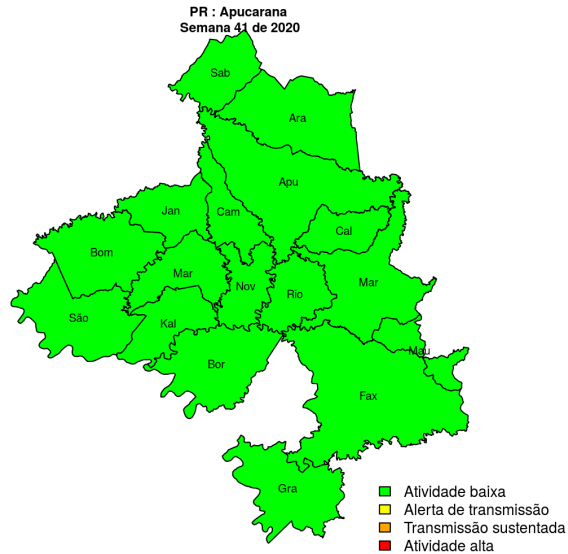
**Tabela 14.** Resumo das últimas seis semanas epidemiológicas na Regional Maringá

SE	temperatura	tweet	casos notif	casos preditos
202036	20.6	10	27	27
202037	22.3	24	47	47
202038	19.6	17	35	35
202039	16.9	6	30	30
202040	22.9	6	12	
202041	21.0	8	0	

[hyperlink](#) [vartabver](#) [descrição](#) das variáveis

## Regional Apucarana

Desde o início do ano, 6078 casos de dengue foram registrados na Regional de Saúde, sendo NA na última semana.

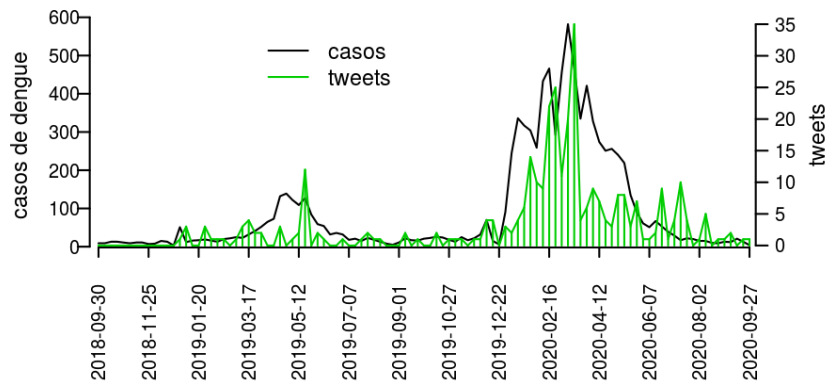


### Municípios

- Arapongas
- Borrazópolis
- Cambira
- São Pedro do Ivaí
- Jandaia do Sul
- Marilândia do Sul
- Apucarana
- Califórnia
- Kaloré
- Marumbi
- Mauá da Serra
- Novo Itacolomi
- Rio Bom
- Bom Sucesso
- Faxinal
- Grandes Rios
- Sabáudia

[Início](#)

**Figura 15.** Casos notificados de dengue e Índice de menção em mídia social sobre dengue na Regional Apucarana



**Tabela 15.** Resumo das últimas seis semanas epidemiológicas na Regional Apucarana

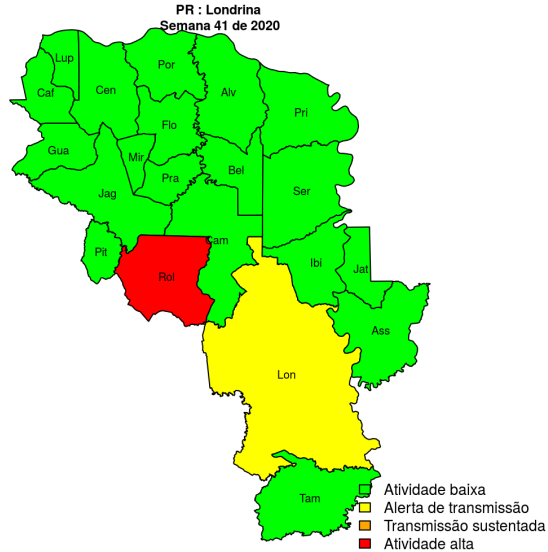
SE	temperatura	tweet	casos notif	casos preditos
202036	20.6	1	12	12
202037	22.3	2	13	13
202038	19.6	0	25	25
202039	16.9	1	14	14
202040	22.9	1	3	
202041	21.0	0	0	

[hyperlink](#) [vartabver](#) [descrição](#) das variáveis



## Regional Londrina

Desde o início do ano, 25044 casos de dengue foram registrados na Regional de Saúde, sendo NA na última semana.

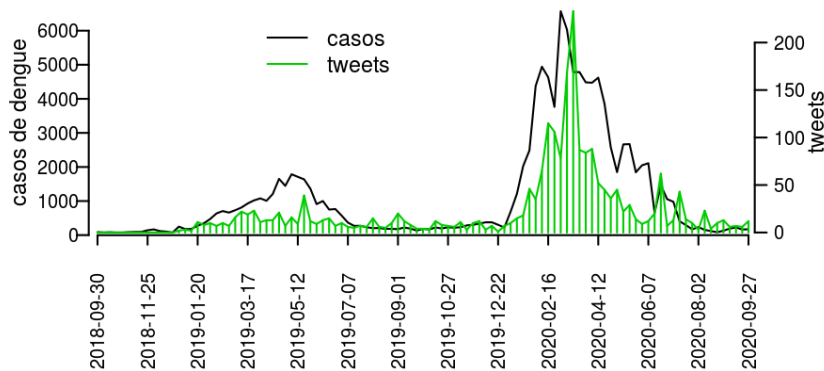


### Municípios

- Ibiporã
- Lupionópolis
- Assaí
- Bela Vista do Paraíso
- Cafeara
- Centenário do Sul
- Florestópolis
- Guaraci
- Jaguapitã
- Jataizinho
- Londrina
- Miraselva
- Porecatu
- Prado Ferreira
- Primeiro de Maio
- Sertanópolis
- Tamarana
- Alvorada do Sul
- Cambé
- Pitangueiras
- Rolândia

[Início](#)

**Figura 16.** Casos notificados de dengue e Índice de menção em mídia social sobre dengue na Regional Londrina



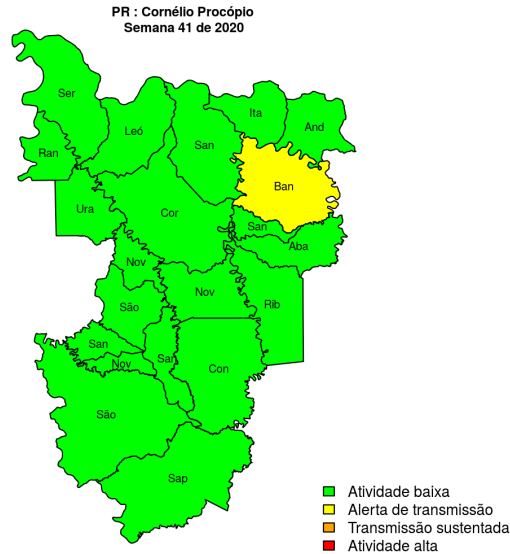
**Tabela 16.** Resumo das últimas seis semanas epidemiológicas na Regional Londrina

SE	temperatura	tweet	casos notif	casos preditos
202036	20.6	13	172	172
202037	22.3	6	231	231
202038	19.6	7	266	266
202039	16.9	6	203	203
202040	22.9	12	178	
202041	21.0	11	0	

[hyperlink](#) [vartabver](#) [descrição](#) das variáveis

## Regional Cornélio Procópio

Desde o início do ano, 1067 casos de dengue foram registrados na Regional de Saúde, sendo NA na última semana.

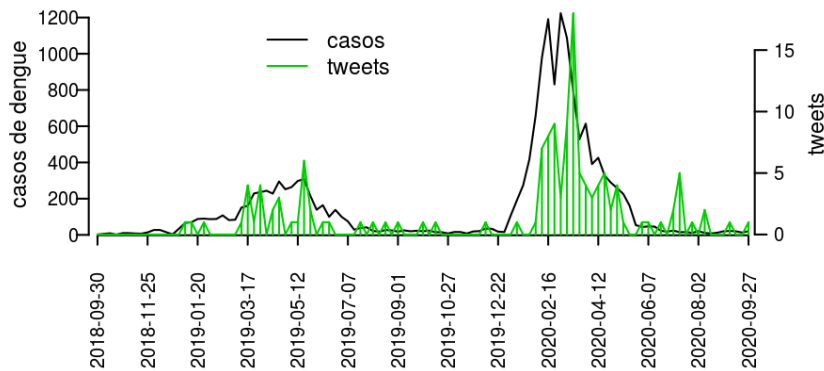


### Municípios

- Bandeirantes
- Itambaracá
- Nova Fátima
- Nova Santa Bárbara
- Ribeirão do Pinhal
- Santa Cecília do Pavão
- Santa Mariana
- Santo Antônio do Paraíso
- São Jerônimo da Serra
- Sapopema
- Sertaneja
- Uraí
- Congonhinhas
- Andirá
- Abatiá
- Cornélio Procópio
- Leopólis
- Nova América da Colina
- Rancho Alegre
- Santa Amélia
- São Sebastião da Amoreira

[Início](#)

**Figura 17.** Casos notificados de dengue e Índice de menção em mídia social sobre dengue na Regional Cornélio Procópio



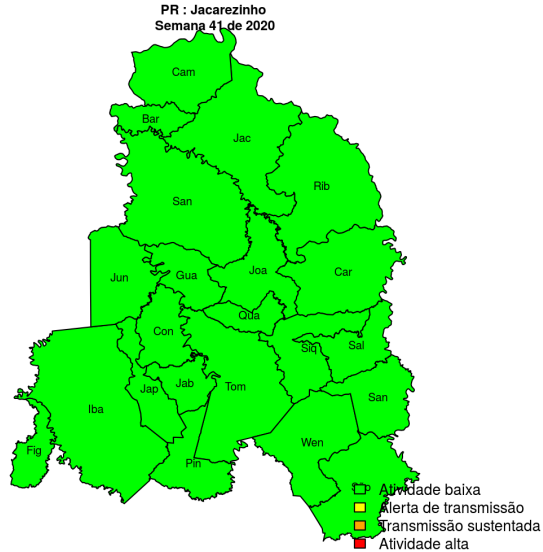
**Tabela 17.** Resumo das últimas seis semanas epidemiológicas na Regional Cornélio Procópio

SE	temperatura	tweet	casos notif	casos preditos
202036	20.6	0	20	20
202037	22.3	1	22	22
202038	19.6	0	20	20
202039	16.9	0	13	13
202040	22.9	1	21	
202041	21.0	0	0	

[hyperlink](#) [vartabver](#) [descrição](#) das variáveis

## Regional Jacarezinho

Desde o início do ano, 521 casos de dengue foram registrados na Regional de Saúde, sendo NA na última semana.

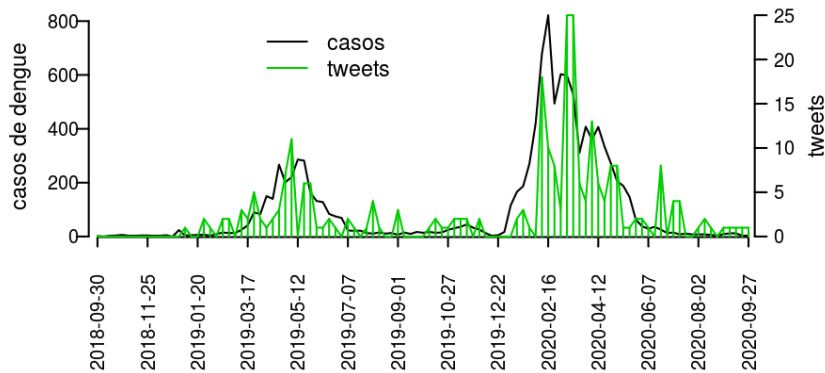


### Municípios

- Barra do Jacaré
- Cambará
- Carlópolis
- Conselheiro Mairinck
- Guapirama
- Jaboti
- Japira
- Joaquim Távora
- Jundiá do Sul
- Quatiguá
- Ribeirão Claro
- Salto do Itararé
- Santo Antônio da Platina
- Siqueira Campos
- Wenceslau Braz
- Figueira
- Ibaiti
- Jacarezinho
- Pinhalão
- Santana do Itararé
- São José da Boa Vista
- Tomazina

Início

**Figura 18.** Casos notificados de dengue e Índice de menção em mídia social sobre dengue na Regional Jacarezinho



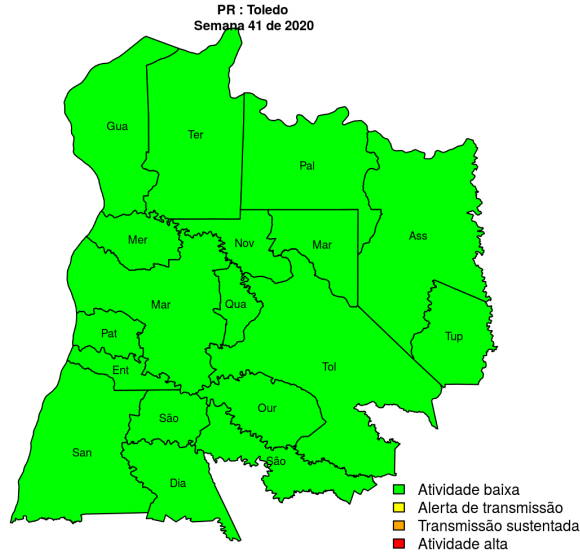
**Tabela 18.** Resumo das últimas seis semanas epidemiológicas na Regional Jacarezinho

SE	temperatura	tweet	casos notif	casos preditos
202036	20.6	1	9	9
202037	22.3	1	12	12
202038	19.6	1	12	12
202039	16.9	1	3	3
202040	22.9	1	3	
202041	21.0	1	0	

[hyperlink](#) [vartabver](#) [descrição](#) das variáveis

## Regional Toledo

Desde o início do ano, 482 casos de dengue foram registrados na Regional de Saúde, sendo NA na última semana.

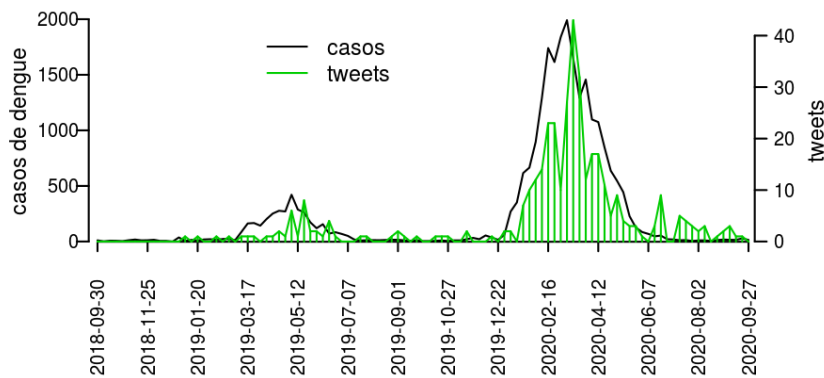


### Municípios

- Diamante D'Oeste
- Entre Rios do Oeste
- Guaíra
- Marechal Cândido Rondon
- Mercedes
- Nova Santa Rosa
- Ouro Verde do Oeste
- Palotina
- Pato Bragado
- Quatro Pontes
- Santa Helena
- São José das Palmeiras
- São Pedro do Iguaçu
- Terra Roxa
- Toledo
- Tupãssi
- Assis Chateaubriand
- Maripá

Início

**Figura 19.** Casos notificados de dengue e Índice de menção em mídia social sobre dengue na Regional Toledo



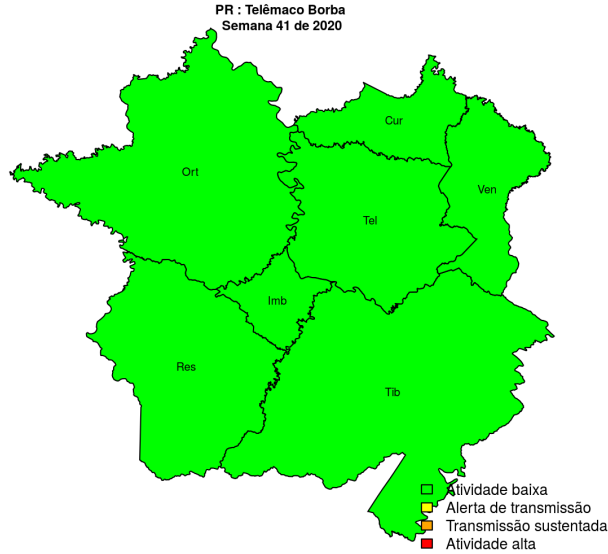
**Tabela 19.** Resumo das últimas seis semanas epidemiológicas na Regional Toledo

SE	temperatura	tweet	casos notif	casos preditos
202036	15.6	2	18	18
202037	19.3	3	16	16
202038	17.7	1	15	15
202039	15.7	1	28	28
202040	21.1	1	15	
202041	17.9	1	0	

[hyperlinkvartabver descrição das variáveis](#)

## Regional Telêmaco Borba

Desde o início do ano, 21192 casos de dengue foram registrados na Regional de Saúde, sendo NA na última semana.

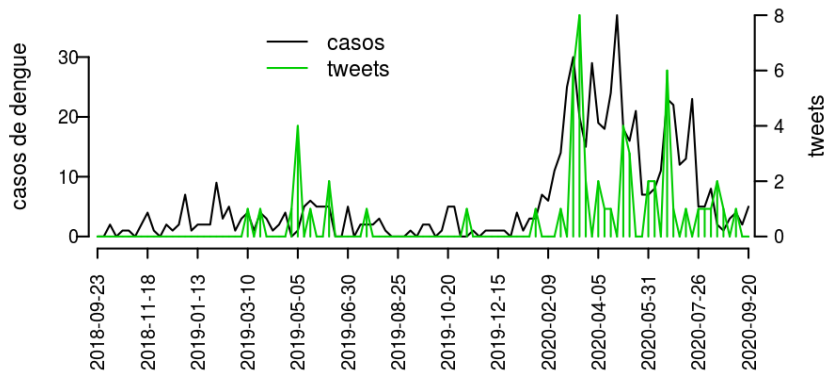


### Municípios

- Curiúva
- Imbaú
- Reserva
- Tibagi
- Ortigueira
- Telêmaco Borba
- Ventania

[Início](#)

**Figura 20.** Casos notificados de dengue e Índice de menção em mídia social sobre dengue na Regional Telêmaco Borba



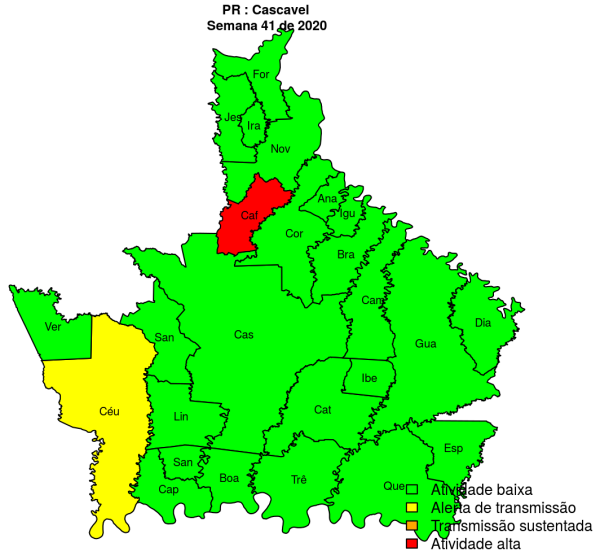
**Tabela 20.** Resumo das últimas seis semanas epidemiológicas na Regional Telêmaco Borba

SE	temperatura	tweet	casos notif	casos preditos
202036	20.6	0	3	3
202037	22.3	1	4	4
202038	19.6	0	2	2
202039	16.9	0	5	5
202040	22.9	1	0	
202041	21.0	0	0	

[hyperlinkvartabver descrição das variáveis](#)

## Regional Cascavel

Desde o início do ano, 28502 casos de dengue foram registrados na Regional de Saúde, sendo NA na última semana.

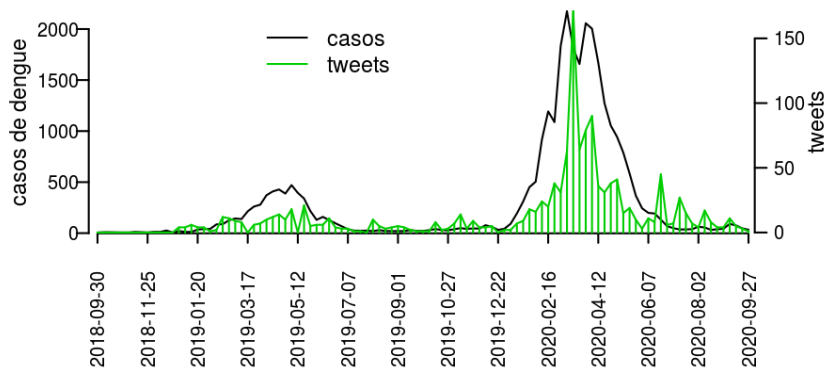


### Municípios

- Céu Azul
- Nova Aurora
- Santa Tereza do Oeste
- Três Barras do Paraná
- Anahy
- Boa Vista da Aparecida
- Braganey
- Cafelândia
- Campo Bonito
- Capitão Leônidas Marques
- Cascavel
- Corbélia
- Catanduvas
- Diamante do Sul
- Espigão Alto do Iguaçu
- Guaraniaçu
- Ibema
- Iguaçu
- Iracema do Oeste
- Jesuítas
- Lindoeste
- Quedas do Iguaçu
- Santa Lúcia
- Vera Cruz do Oeste
- Formosa do Oeste

Início

**Figura 21.** Casos notificados de dengue e Índice de menção em mídia social sobre dengue na Regional Cascavel



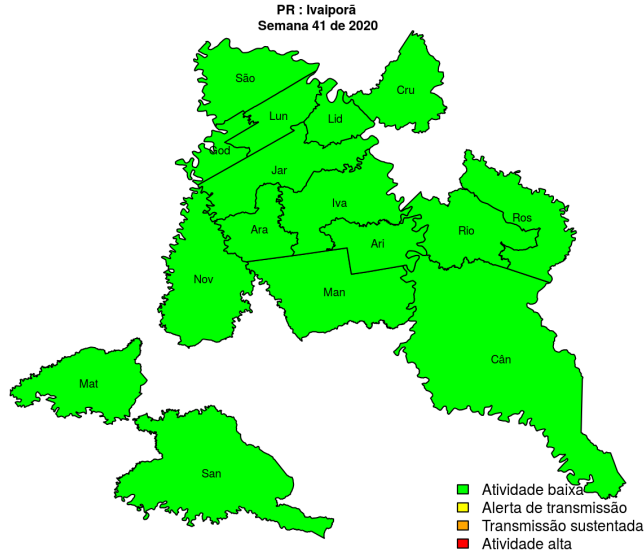
**Tabela 21.** Resumo das últimas seis semanas epidemiológicas na Regional Cascavel

SE	temperatura	tweet	casos notif	casos preditos
202036	15.6	2	50	50
202037	19.3	8	92	92
202038	17.7	4	77	77
202039	15.7	2	44	44
202040	21.1	2	41	
202041	17.9	3	0	

[hyperlink](#) [vartabver](#) [descrição](#) das variáveis

## Regional Ivaiporã

Desde o início do ano, 38 casos de dengue foram registrados na Regional de Saúde, sendo NA na última semana.

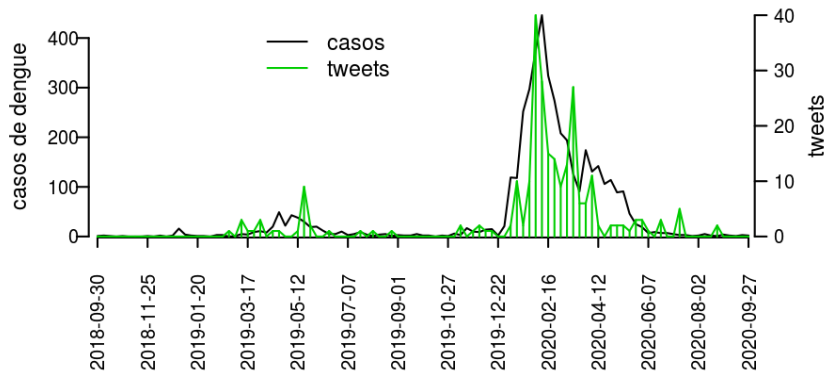


### Municípios

- Ariranha do Ivaí
- Ivaiporã
- Cruzmaltina
- Godoy Moreira
- Jardim Alegre
- Lidianópolis
- Lunardelli
- Manoel Ribas
- Mato Rico
- Nova Tebas
- Rio Branco do Ivaí
- Rosário do Ivaí
- Santa Maria do Oeste
- São João do Ivaí
- Arapuã
- Cândido de Abreu

Início

**Figura 22.** Casos notificados de dengue e Índice de menção em mídia social sobre dengue na Regional Ivaiporã



**Tabela 22.** Resumo das últimas seis semanas epidemiológicas na Regional Ivaiporã

SE	temperatura	tweet	casos notif	casos preditos
202036	20.6	0	4	4
202037	22.3	0	2	2
202038	19.6	0	1	1
202039	16.9	0	3	3
202040	22.9	0	2	
202041	21.0	0	0	

[hyperlinkvartabver descrição das variáveis](#)

## Resumo da situação epidemiológica da dengue nos municípios de Paraná, na semana 41 de 2020

Município	Regional	Temperatura	Tweets	Casos	Incidencia	Rt	Nível
Amaporã	Paranavaí	21.0	0				verde
Ampére	Francisco Beltrão	17.9	0				verde
Arapongas	Apucarana	21.0	0				verde
Barbosa Ferraz	Campo Mourão	21.0	0				verde
Bituruna	União da Vitória	15.0	0				verde
Boa Ventura de São Roque	Guarapuava	15.0	0				verde
Borrazópolis	Apucarana	21.0	0				verde
Cafezal do Sul	Umuarama	21.0	0				verde
Cambira	Apucarana	21.0	0				verde
Campo Mourão	Campo Mourão	21.0	3				verde
Capanema	Francisco Beltrão	17.9	0				verde
Céu Azul	Cascavel	17.9	0				amarelo
Cruzeiro do Sul	Paranavaí	21.0	0				verde
Doutor Camargo	Maringá	21.0	0				verde
Fênix	Campo Mourão	21.0	0				verde
Floraí	Maringá	21.0	0				verde
Altônia	Umuarama	21.0	0				verde
Alto Paraná	Paranavaí	21.0	0				verde
Corumbataí do Sul	Campo Mourão	21.0	0				verde
Matelândia	Foz do Iguaçu	17.9	0				verde
Mirador	Paranavaí	21.0	0				verde
Munhoz de Melo	Maringá	21.0	0				verde
Nova Aurora	Cascavel	17.9	0				verde
Nova Olímpia	Umuarama	21.0	0				verde
Nova Prata do Iguaçu	Francisco Beltrão	17.9	0				verde
Paçandu	Maringá	21.0	0				verde
Palmital	Guarapuava	15.0	0				verde
Paranapoema	Paranavaí	21.0	0				verde
Paulo Frontin	União da Vitória	15.0	0				verde
Perobal	Umuarama	21.0	0				verde
Pinhão	Guarapuava	15.0	0				verde
Planaltina do Paraná	Paranavaí	21.0	0				verde
Planalto	Francisco Beltrão	17.9	0				verde
Porto Barreiro	Guarapuava	15.0	0				verde
Presidente Castelo Branco	Maringá	21.0	0				verde
Prudentópolis	Guarapuava	15.0	0				verde
Quinta do Sol	Campo Mourão	21.0					verde
Realeza	Francisco Beltrão	17.9					verde
Rio Azul	Iratí	15.0					verde
Salgado Filho	Francisco Beltrão	17.9					verde
Santa Cruz de Monte Castelo	Paranavaí	21.0					verde
Santa Isabel do Ivaí	Paranavaí	21.0					verde
Santa Tereza do Oeste	Cascavel	17.9					verde
São Jorge do Ivaí	Maringá	21.0	0				verde
São Mateus do Sul	União da Vitória	15.0	0				verde
São Pedro do Ivaí	Apucarana	21.0	0				verde
Sengés	Ponta Grossa	15.0	0				verde
Tapira	Umuarama	21.0	0				verde
Três Barras do Paraná	Cascavel	17.9	0				verde
União da Vitória	União da Vitória	15.0	0				verde
Uniflor	Maringá	21.0	0				verde
Vitorino	Pato Branco	17.9	0				verde

Continua na próxima página



Município	Regional	Temperatura	Tweets	Casos	Incidencia	Rt	Nível
Nova Cantu	Campo Mourão	21.0	0				verde
Santo Antônio do Sudoeste	Francisco Beltrão	17.9					verde
Foz do Jordão	Guarapuava	15.0	0				verde
Goioxim	Guarapuava	15.0	0				verde
Guairaçá	Paranavaí	21.0	0				verde
Ibiporã	Londrina	21.0	0				verde
Inajá	Paranavaí	21.0	0				verde
Itaguajé	Maringá	21.0	0				verde
Ivaté	Umuarama	21.0	0				verde
Jandaia do Sul	Apucarana	21.0	0				verde
Jardim Olinda	Paranavaí	21.0	0				verde
Jussara	Cianorte	21.0	0				verde
Lobato	Maringá	21.0	0				verde
Lupionópolis	Londrina	21.0	0				verde
Mallet	Iratí	15.0	0				verde
Marilândia do Sul	Apucarana	21.0	0				verde
Maringá	Maringá	21.0	8				verde
Tuneiras do Oeste	Cianorte	21.0	0				verde
Mariópolis	Pato Branco	17.9	0				verde
Alto Piquiri	Umuarama	21.0	0				verde
Cruz Machado	União da Vitória	15.0	0				verde
Paranaguá	Paranaguá	15.0	5				amarelo
Piên	Curitiba	15.0	0				verde
Pinhais	Curitiba	15.0	0				verde
Piraquara	Curitiba	15.0	0				verde
Pontal do Paraná	Paranaguá	15.0	0				verde
Quatro Barras	Curitiba	15.0					verde
Quitandinha	Curitiba	15.0					verde
Rio Branco do Sul	Curitiba	15.0					verde
São José dos Pinhais	Curitiba	15.0	5				verde
Tijucas do Sul	Curitiba	15.0	0				verde
Tunas do Paraná	Curitiba	15.0	0				verde
Castro	Ponta Grossa	15.0	0				verde
Cerro Azul	Curitiba	15.0	0				verde
Colombo	Curitiba	15.0	0				verde
Contenda	Curitiba	15.0	0				verde
Guaraqueçaba	Paranaguá	15.0	0				verde
Guaratuba	Paranaguá	15.0	0				verde
Itaperuçu	Curitiba	15.0	0				verde
Doutor Ulysses	Curitiba	15.0	0				verde
Adrianópolis	Curitiba	15.0	0				verde
Agudos do Sul	Curitiba	15.0	0				verde
Antonina	Paranaguá	15.0	0				verde
Arapoti	Ponta Grossa	15.0	0				verde
Araucária	Curitiba	15.0	0				verde
Bocaiúva do Sul	Curitiba	15.0	0				verde
Campina Grande do Sul	Curitiba	15.0	0				verde
Campo do Tenente	Curitiba	15.0	0				verde
Campo Magro	Curitiba	15.0	0				verde
Ivaí	Ponta Grossa	15.0	0				verde
Jaguariaíva	Ponta Grossa	15.0	0				verde
Mandirituba	Curitiba	15.0	0				verde
Matinhos	Paranaguá	15.0	0				verde
Fazenda Rio Grande	Curitiba	15.0	0				verde
Morretes	Paranaguá	15.0	0				verde

Continua na próxima página

Município	Regional	Temperatura	Tweets	Casos	Incidencia	Rt	Nível
Campina do Simão	Guarapuava	15.0	0				verde
Candói	Guarapuava	15.0	0				verde
Clevelândia	Pato Branco	17.9	0				verde
Bela Vista da Caroba	Francisco Beltrão	17.9	0				verde
Coronel Domingos Soares	Pato Branco	17.9	0				verde
Coronel Vivida	Pato Branco	17.9	1				verde
Anahy	Cascavel	17.9	0				verde
Cruzeiro do Iguaçu	Francisco Beltrão	17.9	0				verde
Dois Vizinhos	Francisco Beltrão	17.9	0				verde
Cantagalo	Guarapuava	15.0	0				verde
Chopinzinho	Pato Branco	17.9	0				verde
Antônio Olinto	União da Vitória	15.0	0				verde
Boa Esperança	Campo Mourão	21.0	0				verde
Boa Esperança do Iguaçu	Francisco Beltrão	17.9	0				verde
Enéas Marques	Francisco Beltrão	17.9	0				verde
Farol	Campo Mourão	21.0	0				verde
Fernandes Pinheiro	Iratí	15.0	0				verde
Flor da Serra do Sul	Francisco Beltrão	17.9	0				verde
Foz do Iguaçu	Foz do Iguaçu	17.9	5				laranja
Bom Jesus do Sul	Francisco Beltrão	17.9	0				verde
Francisco Beltrão	Francisco Beltrão	17.9	0				verde
General Carneiro	União da Vitória	15.0	0				verde
Goioerê	Campo Mourão	21.0	0				verde
Guamiranga	Iratí	15.0	0				verde
Honório Serpa	Pato Branco	17.9	0				verde
Imbituva	Iratí	15.0	0				verde
Inácio Martins	Iratí	15.0	0				verde
Irati	Iratí	15.0	1				verde
Iretama	Campo Mourão	21.0	0				verde
Itapejara d'Oeste	Pato Branco	17.9	0				verde
Laranjeiras do Sul	Guarapuava	15.0	0				verde
Manfrinópolis	Francisco Beltrão	17.9	0				verde
Mangueirinha	Pato Branco	17.9	0				verde
Marmeleiro	Francisco Beltrão	17.9	0				verde
Marquinho	Guarapuava	15.0	0				verde
Medianeira	Foz do Iguaçu	17.9	0				verde
Missal	Foz do Iguaçu	17.9	0				verde
Nova Esperança do Sudoeste	Francisco Beltrão	17.9	0				verde
Nova Laranjeiras	Guarapuava	15.0	0				verde
Palmas	Pato Branco	17.9	0				verde
Palmeira	Ponta Grossa	15.0	0				verde
Pato Branco	Pato Branco	17.9	1				verde
Paula Freitas	União da Vitória	15.0	0				verde
Pérola d'Oeste	Francisco Beltrão	17.9	0				verde
Pinhal de São Bento	Francisco Beltrão	17.9	0				verde
Piraí do Sul	Ponta Grossa	15.0	0				verde
Ponta Grossa	Ponta Grossa	15.0	2				verde
Porto Amazonas	Ponta Grossa	15.0	0				verde
Porto Vitória	União da Vitória	15.0	0				verde
Ramilândia	Foz do Iguaçu	17.9					verde
Rebouças	Iratí	15.0					verde
Renascença	Francisco Beltrão	17.9					verde
Reserva do Iguaçu	Guarapuava	15.0					verde
Salto do Lontra	Francisco Beltrão	17.9					verde
Santa Izabel do Oeste	Francisco Beltrão	17.9					verde

Continua na próxima página

Município	Regional	Temperatura	Tweets	Casos	Incidencia	Rt	Nível
São João	Pato Branco	17.9	0				verde
São João do Triunfo	Ponta Grossa	15.0	0				verde
São Jorge d'Oeste	Francisco Beltrão	17.9	0				verde
São Miguel do Iguaçu	Foz do Iguaçu	17.9	0				verde
Serranópolis do Iguaçu	Foz do Iguaçu	17.9	0				verde
Sulina	Pato Branco	17.9	0				verde
Teixeira Soares	Iratí	15.0	0				verde
Verê	Francisco Beltrão	17.9	0				verde
Virmond	Guarapuava	15.0	0				verde
Araruna	Campo Mourão	21.0	0				verde
Barracão	Francisco Beltrão	17.9	0				verde
Assaí	Londrina	21.0	1				verde
Apucarana	Apucarana	21.0	0				verde
Astorga	Maringá	21.0	0				verde
Bela Vista do Paraíso	Londrina	21.0	0				verde
Brasilândia do Sul	Umuarama	21.0	0				verde
Cafeara	Londrina	21.0	0				verde
Califórnia	Apucarana	21.0	0				verde
Centenário do Sul	Londrina	21.0	0				verde
Cianorte	Cianorte	21.0	0				verde
Colorado	Maringá	21.0	0				verde
Diamante do Norte	Paranavaí	21.0	0				verde
Douradina	Umuarama	21.0	0				verde
Esperança Nova	Umuarama	21.0	0				verde
Floresta	Maringá	21.0	0				verde
Florestópolis	Londrina	21.0	0				verde
Francisco Alves	Umuarama	21.0	0				verde
Guaporema	Cianorte	21.0	0				verde
Guaraci	Londrina	21.0	0				verde
Icaraíma	Umuarama	21.0	0				verde
Indianópolis	Cianorte	21.0	0				verde
Iporã	Umuarama	21.0	0				verde
Itambé	Maringá	21.0	0				verde
Ivatuba	Maringá	21.0	0				verde
Jaguapitã	Londrina	21.0	0				verde
Janiópolis	Campo Mourão	21.0	0				verde
Jataizinho	Londrina	21.0	0				verde
Juranda	Campo Mourão	21.0	0				verde
Kaloré	Apucarana	21.0	0				verde
Londrina	Londrina	21.0	10				amarelo
Luiziana	Campo Mourão	21.0	0				verde
Mamborê	Campo Mourão	21.0	0				verde
Maria Helena	Umuarama	21.0	0				verde
Marialva	Maringá	21.0	0				verde
Marilena	Paranavaí	21.0	0				verde
Marumbi	Apucarana	21.0	0				verde
Mauá da Serra	Apucarana	21.0	0				verde
Miraselva	Londrina	21.0	0				verde
Nossa Senhora das Graças	Maringá	21.0	0				verde
Nova Aliança do Ivaí	Paranavaí	21.0	0				verde
Nova Esperança	Maringá	21.0	0				verde
Novo Itacolomi	Apucarana	21.0	0				verde
Ourizona	Maringá	21.0	0				verde
Paraíso do Norte	Paranavaí	21.0	0				verde
Paranavaí	Paranavaí	21.0	0				verde

Continua na próxima página

Município	Regional	Temperatura	Tweets	Casos	Incidencia	Rt	Nível
Peabiru	Campo Mourão	21.0	0				verde
Pérola	Umuarama	21.0	0				verde
Porecatu	Londrina	21.0	0				verde
Porto Rico	Paranavaí	21.0	0				verde
Quarto Centenário	Campo Mourão	21.0	0				verde
Rancho Alegre D'Oeste	Campo Mourão	21.0					verde
Rio Bom	Apucarana	21.0					verde
Rondon	Cianorte	21.0					verde
Santa Fé	Maringá	21.0					verde
Santa Inês	Maringá	21.0					verde
Santa Mônica	Paranavaí	21.0					verde
São Carlos do Ivaí	Paranavaí	21.0	0				verde
São João do Caiuá	Paranavaí	21.0	0				verde
São Jorge do Patrocínio	Umuarama	21.0	0				verde
São Pedro do Paraná	Paranavaí	21.0	0				verde
São Tomé	Cianorte	21.0	0				verde
Tamboara	Paranavaí	21.0	0				verde
Terra Boa	Campo Mourão	21.0	0				verde
Terra Rica	Paranavaí	21.0	0				verde
Ubiratã	Campo Mourão	21.0	0				vermelho
Alto Paraíso	Umuarama	21.0	0				verde
Xambrê	Umuarama	21.0	0				verde
Ariranha do Ivaí	Ivaiporã	21.0	0				verde
Bandeirantes	Cornélio Procópio	21.0	0				amarelo
Barra do Jacaré	Jacarezinho	21.0	0				verde
Cambará	Jacarezinho	21.0	0				verde
Carlópolis	Jacarezinho	21.0	0				verde
Ivaiporã	Ivaiporã	21.0	0				verde
Conselheiro Mairinck	Jacarezinho	21.0	0				verde
Cruzmaltina	Ivaiporã	21.0	0				verde
Curiúva	Telêmaco Borba	21.0	0				verde
Diamante D'Oeste	Toledo	17.9	0				verde
Entre Rios do Oeste	Toledo	17.9	0				verde
Godoy Moreira	Ivaiporã	21.0	0				verde
Guaíra	Toledo	17.9	0				verde
Guapirama	Jacarezinho	21.0	0				verde
Imbaú	Telêmaco Borba	21.0	0				verde
Itambaracá	Cornélio Procópio	21.0	0				verde
Jaboti	Jacarezinho	21.0	0				verde
Japira	Jacarezinho	21.0	0				verde
Jardim Alegre	Ivaiporã	21.0	0				verde
Joaquim Távora	Jacarezinho	21.0	0				verde
Jundiá do Sul	Jacarezinho	21.0	0				verde
Lidianópolis	Ivaiporã	21.0	0				verde
Lunardelli	Ivaiporã	21.0	0				verde
Manoel Ribas	Ivaiporã	21.0	0				verde
Marechal Cândido Rondon	Toledo	17.9	0				verde
Mato Rico	Ivaiporã	21.0	0				verde
Mercedes	Toledo	17.9	0				verde
Nova Fátima	Cornélio Procópio	21.0	0				verde
Nova Santa Bárbara	Cornélio Procópio	21.0	0				verde
Nova Santa Rosa	Toledo	17.9	0				verde
Nova Tebas	Ivaiporã	21.0	0				verde
Ouro Verde do Oeste	Toledo	17.9	0				verde
Palotina	Toledo	17.9	1				verde

Continua na próxima página

Município	Regional	Temperatura	Tweets	Casos	Incidencia	Rt	Nível
Pato Bragado	Toledo	17.9	0				verde
Prado Ferreira	Londrina	21.0	0				verde
Primeiro de Maio	Londrina	21.0	0				verde
Quatiguá	Jacarezinho	21.0					verde
Quatro Pontes	Toledo	17.9					verde
Reserva	Telêmaco Borba	21.0					verde
Ribeirão Claro	Jacarezinho	21.0					verde
Ribeirão do Pinhal	Cornélio Procópio	21.0					verde
Rio Branco do Ivaí	Ivaiporã	21.0					verde
Rosário do Ivaí	Ivaiporã	21.0					verde
Salto do Itararé	Jacarezinho	21.0					verde
Santa Cecília do Pavão	Cornélio Procópio	21.0					verde
Santa Helena	Toledo	17.9					verde
Santa Maria do Oeste	Ivaiporã	21.0					verde
Santa Mariana	Cornélio Procópio	21.0					verde
Santo Antônio da Platina	Jacarezinho	21.0					verde
Santo Antônio do Paraíso	Cornélio Procópio	21.0					verde
São Jerônimo da Serra	Cornélio Procópio	21.0	0				verde
São João do Ivaí	Ivaiporã	21.0	0				verde
São José das Palmeiras	Toledo	17.9	0				verde
São Pedro do Iguaçu	Toledo	17.9	0				verde
Sapopema	Cornélio Procópio	21.0	0				verde
Sertaneja	Cornélio Procópio	21.0	0				verde
Sertanópolis	Londrina	21.0	0				verde
Siqueira Campos	Jacarezinho	21.0	0				verde
Tamarana	Londrina	21.0	0				verde
Terra Roxa	Toledo	17.9	0				verde
Tibagi	Telêmaco Borba	21.0	0				verde
Toledo	Toledo	17.9	0				verde
Tupãssi	Toledo	17.9	0				verde
Uraí	Cornélio Procópio	21.0	0				verde
Wenceslau Braz	Jacarezinho	21.0	0				verde
Congonhinhas	Cornélio Procópio	21.0	0				verde
Andirá	Cornélio Procópio	21.0	0				verde
Arapuã	Ivaiporã	21.0	0				verde
Abatiá	Cornélio Procópio	21.0	0				verde
Campo Bonito	Cascavel	17.9	0				verde
Capitão Leônidas Marques	Cascavel	17.9	0				verde
Cascavel	Cascavel	17.9	3				verde
Atalaia	Maringá	21.0	0				verde
Bom Sucesso do Sul	Pato Branco	17.9	0				verde
Campina da Lagoa	Campo Mourão	21.0	0				verde
Corbélia	Cascavel	17.9	0				verde
Sarandi	Maringá	21.0	0				laranja
Flórida	Maringá	21.0	0				verde
Catanduvas	Cascavel	17.9	0				verde
Diamante do Sul	Cascavel	17.9	0				verde
Espigão Alto do Iguaçu	Cascavel	17.9	0				verde
Guaraniaçu	Cascavel	17.9	0				verde
Íbema	Cascavel	17.9	0				verde
Iguatu	Cascavel	17.9	0				verde
Iracema do Oeste	Cascavel	17.9	0				verde
Jesuítas	Cascavel	17.9	0				verde
Lindoeste	Cascavel	17.9	0				verde
Quedas do Iguaçu	Cascavel	17.9					verde

Continua na próxima página

Município	Regional	Temperatura	Tweets	Casos	Incidencia	Rt	Nível
Santa Lúcia	Cascavel	17.9					verde
Vera Cruz do Oeste	Cascavel	17.9	0				verde
Formosa do Oeste	Cascavel	17.9	0				verde
Guarapuava	Guarapuava	15.0	1				verde
Itaipulândia	Foz do Iguaçu	17.9	0				verde
Laranjal	Guarapuava	15.0	0				verde
Mandaguari	Maringá	21.0	0				verde
Roncador	Campo Mourão	21.0					verde
Altamira do Paraná	Campo Mourão	21.0	0				verde
Rio Negro	Curitiba	15.0					verde
Carambeí	Ponta Grossa	15.0	0				verde
Curitiba	Curitiba	15.0	22				verde
Ipiranga	Ponta Grossa	15.0	0				verde
Almirante Tamandaré	Curitiba	15.0	0				verde
Balsa Nova	Curitiba	15.0	0				verde
Campo Largo	Curitiba	15.0	0				verde
Lapa	Curitiba	15.0	0				verde
Pitanga	Guarapuava	15.0	0				verde
Pranchita	Francisco Beltrão	17.9	0				verde
Rio Bonito do Iguaçu	Guarapuava	15.0					verde
Santa Terezinha de Itaipu	Foz do Iguaçu	17.9					verde
Saudade do Iguaçu	Pato Branco	17.9	0				verde
Turvo	Guarapuava	15.0	0				verde
Bom Sucesso	Apucarana	21.0	0				verde
Cambé	Londrina	21.0	0				verde
Cruzeiro do Oeste	Umuarama	21.0	0				verde
Faxinal	Apucarana	21.0	0				verde
Grandes Rios	Apucarana	21.0	0				verde
Iguaraçu	Maringá	21.0	0				verde
Alvorada do Sul	Londrina	21.0	0				verde
Boa Vista da Aparecida	Cascavel	17.9	0				verde
Braganey	Cascavel	17.9	0				verde
Cafelândia	Cascavel	17.9	0				vermelho
Engenheiro Beltrão	Campo Mourão	21.0	0				verde
Cidade Gaúcha	Cianorte	21.0	0				verde
Santo Inácio	Maringá	21.0	0				verde
Itaúna do Sul	Paranavaí	21.0	0				verde
Japurá	Cianorte	21.0	0				verde
Loanda	Paranavaí	21.0	0				verde
Mandaguaçu	Maringá	21.0	0				verde
Mariluz	Umuarama	21.0	0				verde
Moreira Sales	Campo Mourão	21.0	0				verde
Nova Londrina	Paranavaí	21.0	1				verde
Paranacity	Maringá	21.0	0				verde
Pitangueiras	Londrina	21.0	0				verde
Querência do Norte	Paranavaí	21.0					verde
Sabáudia	Apucarana	21.0					verde
Santo Antônio do Caiuá	Paranavaí	21.0					verde
São Manoel do Paraná	Cianorte	21.0	0				verde
Tapejara	Cianorte	21.0	0				verde
Umuarama	Umuarama	21.0	1				verde
Ângulo	Maringá	21.0	0				verde
Assis Chateaubriand	Toledo	17.9	0				verde
Cândido de Abreu	Ivaiporã	21.0	0				verde
Cornélio Procópio	Cornélio Procópio	21.0	0				verde

Continua na próxima página

Município	Regional	Temperatura	Tweets	Casos	Incidencia	Rt	Nivel
Figueira	Jacarezinho	21.0	0				verde
Ibaiti	Jacarezinho	21.0	0				verde
Jacarezinho	Jacarezinho	21.0	1				verde
Leópolis	Cornélio Procópio	21.0	0				verde
Maripá	Toledo	17.9	0				verde
Nova América da Colina	Cornélio Procópio	21.0	0				verde
Ortigueira	Telêmaco Borba	21.0	0				verde
Pinhalão	Jacarezinho	21.0	0				verde
Rancho Alegre	Cornélio Procópio	21.0					verde
Rolândia	Londrina	21.0					vermelho
Santa Amélia	Cornélio Procópio	21.0					verde
Santana do Itararé	Jacarezinho	21.0					verde
São José da Boa Vista	Jacarezinho	21.0	0				verde
São Sebastião da Amoreira	Cornélio Procópio	21.0	0				verde
Telêmaco Borba	Telêmaco Borba	21.0	0				verde
Tomazina	Jacarezinho	21.0	0				verde
Ventania	Telêmaco Borba	21.0	0				verde

[Início](#)

## Lista das variáveis apresentadas nas tabelas:

**SE** = semana epidemiológica

**Temperatura** = média das temperaturas mínimas da semana

**Tweet** = número de tweets indicativos de casos de dengue na cidade

**Casos notif** = casos notificados de dengue

**Casos preditos** = número de casos estimados após correção pelo atraso de notificação

**ICmin** = número mínimo de casos estimados (IC 95%)

**ICmax** = número máximo de casos estimados (IC 95%)

**Rt** = número reprodutivo efetivo (> 1 indica aumento de casos transmissão)

**p(Rt1)** = probabilidade do número reprodutivo ser maior que 1 (> 0.95 indica aumento significativo de casos)

**Incidência** = incidência por 100.000 habitantes

**Nível** = cor do alerta (verde, amarelo, laranja, vermelho)

## Notas

- Os dados do SINAN mais recentes ainda não foram totalmente digitados. Estimamos o número esperado de casos notificados considerando o tempo até os casos serem digitados.
- Os dados de tweets são gerados pelo Observatório de Dengue (UFMG). Os tweets são processados para exclusão de informes e outros temas relacionados a dengue.
- Algumas vezes, os casos da última semana ainda não estão disponíveis, nesse caso, usa-se uma estimativa com base na tendência de variação da série.

## Créditos

Este é um projeto desenvolvido com apoio da SVS/MS em parceria com:

- Programa de Computação Científica, Fundação Oswaldo Cruz, Rio de Janeiro.
- Escola de Matemática Aplicada, Fundação Getúlio Vargas.
- Secretarias Estaduais, Municipais e Regionais de Saúde.
- Observatório de Dengue da UFMG

[Início](#)

---

Para mais detalhes sobre o sistema de alerta InfoDengue, consultar: <http://info.dengue.mat.br>

Para acessar os boletins gerados pelo sistema de alerta InfoDengue, consultar: <http://info.dengue.mat.br/relatorios/>

**Contato:** [alerta\\_dengue@fiocruz.br](mailto:alerta_dengue@fiocruz.br)