

## Boletim Semanal

Semana 44 de 2020

- [O Estado](#)

### Regionais de Saúde:

- [Paranaguá](#)
- [Curitiba](#)
- [Ponta Grossa](#)
- [Iratí](#)
- [Guarapuava](#)
- [União da Vitória](#)
- [Pato Branco](#)
- [Francisco Beltrão](#)
- [Foz do Iguaçu](#)
- [Campo Mourão](#)
- [Umuarama](#)
- [Cianorte](#)
- [Paranavaí](#)
- [Maringá](#)
- [Apucarana](#)
- [Londrina](#)
- [Cornélio Procópio](#)
- [Jacarezinho](#)
- [Toledo](#)
- [Telêmaco Borba](#)
- [Cascavel](#)
- [Ivaiporã](#)

### Municípios:

- [Tabela de Municípios](#)

[Variáveis nas Tabelas](#)

[Notas](#)

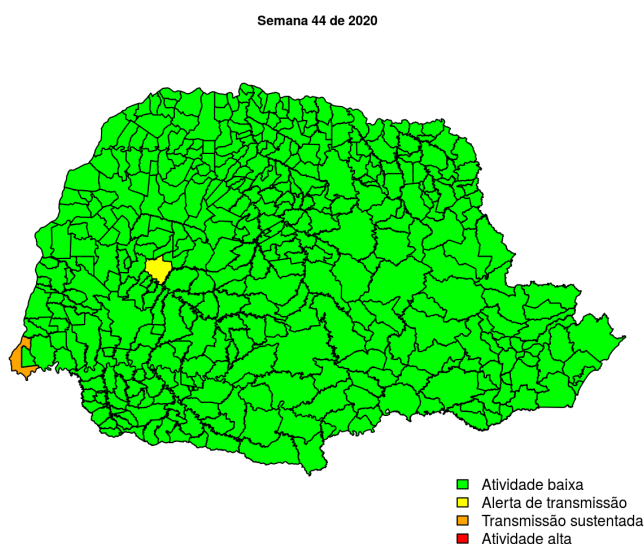
[Creditos](#)

### Contato

[alerta\\_dengue@fiocruz.br](mailto:alerta_dengue@fiocruz.br)

## Situação da Dengue no Estado do Paraná

De acordo com os dados disponíveis até o momento, 356366 casos foram registrados no estado, sendo 516 na última semana. A figura abaixo mostra as condições de transmissão em cada município na semana epidemiológica 44-2020.



Dos 399 municípios, 397 encontram-se em nível verde, 1 em nível amarelo, 1 em nível laranja e 0 em nível vermelho referentes a semana epidemiológica 44-2020. Para informações mais atualizadas e ter acesso ao mapa interativo do estado e de outras localidades, consultar em [Info Dengue](#).

**Na semana passada:** Com os dados atualizados, foram recalculados os níveis anteriores: 2 municípios em nível amarelo, 0 em laranja e 1 em vermelho.

### O código de Cores

As cores indicam os seguintes níveis de atenção:

**Verde:** condições climáticas desfavoráveis, seja por baixa temperatura ou baixa umidade, e baixa incidência de casos.

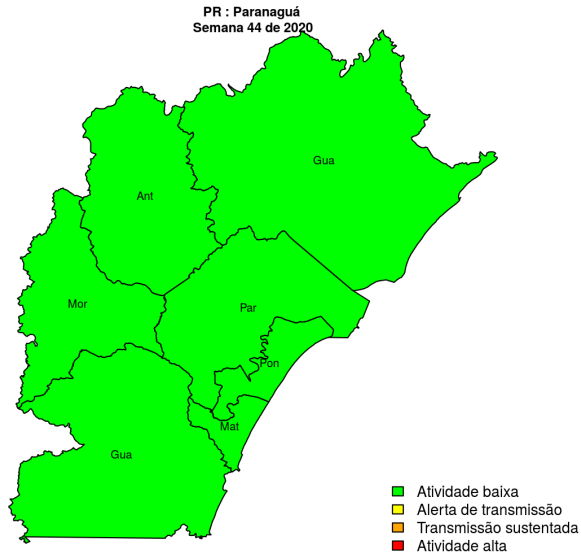
**Amarelo:** condições climáticas propícias para aumento da população do vetor e transmissão de arboviroses.

**Laranja:** transmissão aumentada e sustentada da dengue

**Vermelho:** incidência alta, acima dos 90% históricos.

## Regional Paranaguá

Desde o início do ano, 6108 casos de dengue foram registrados na Regional de Saúde, sendo 9 na última semana.

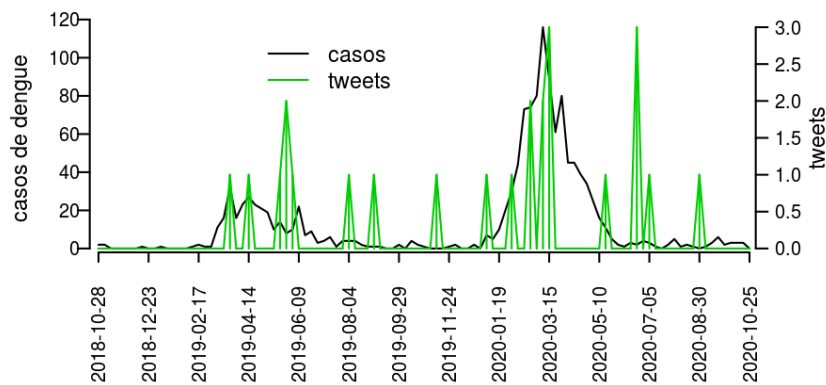


### Municípios

- Paranaguá
- Pontal do Paraná
- Guaraqueçaba
- Guaratuba
- Antonina
- Matinhos
- Morretes

Início

**Figura 1.** Casos notificados de dengue e Índice de menção em mídia social sobre dengue na Regional Paranaguá



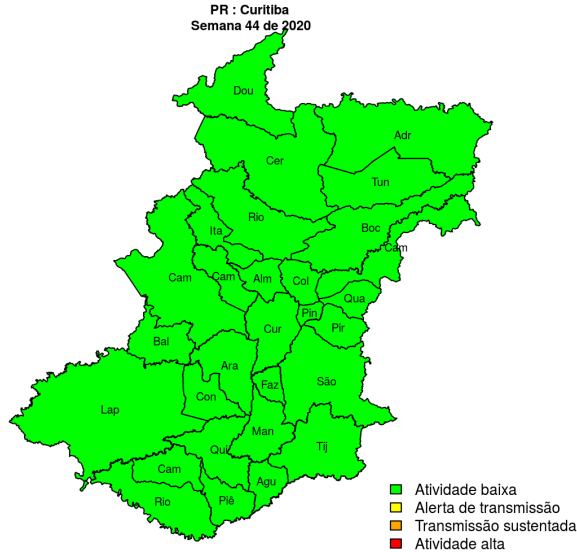
**Tabela 1.** Resumo das últimas seis semanas epidemiológicas na Regional Paranaguá

SE	temperatura	tweet	casos notif	casos preditos
202039	11.0	1	36	36
202040	15.4	2	8	8
202041	15.0	5	5	5
202042	12.6	2	9	9
202043	14.4	3	4	4
202044	13.7	6	1	1

[hyperlinkvartabver descrição das variáveis](#)

## Regional Curitiba

Desde o início do ano, 23241 casos de dengue foram registrados na Regional de Saúde, sendo 10 na última semana.

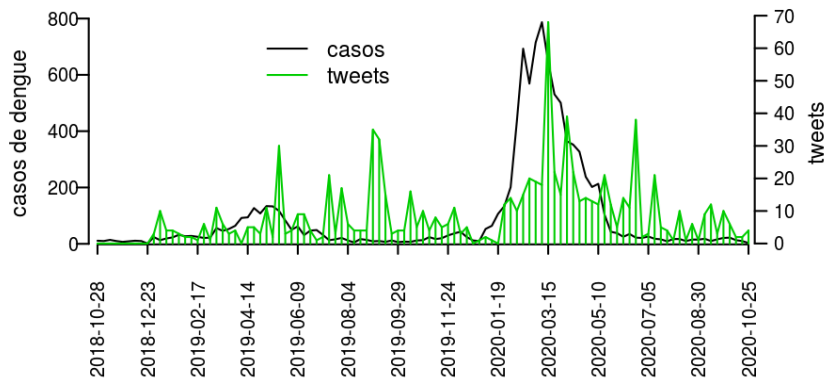


### Municípios

- Piên
- Pinhais
- Piraquara
- Quatro Barras
- Quitandinha
- Rio Branco do Sul
- São José dos Pinhais
- Tijucas do Sul
- Tunas do Paraná
- Cerro Azul
- Colombo
- Contenda
- Itaperuçu
- Doutor Ulysses
- Adrianópolis
- Agudos do Sul
- Araucária
- Bocaiúva do Sul
- Campina Grande do Sul
- Campo do Tenente
- Campo Magro
- Mandirituba
- Fazenda Rio Grande
- Rio Negro
- Curitiba
- Almirante Tamandaré
- Balsa Nova
- Campo Largo
- Lapa

[Início](#)

**Figura 2.** Casos notificados de dengue e Índice de menção em mídia social sobre dengue na Regional Curitiba



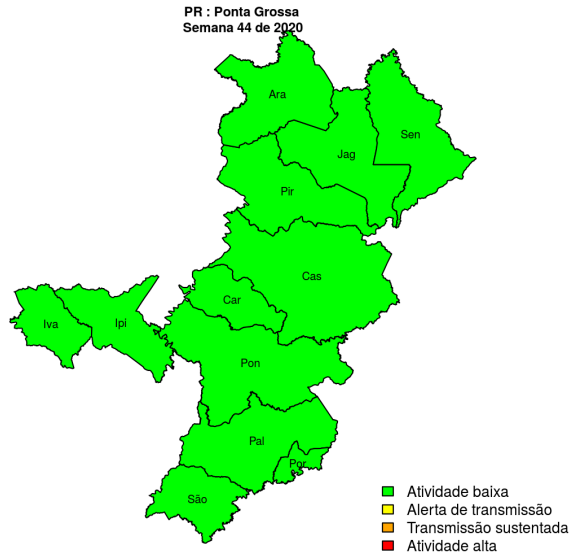
**Tabela 2.** Resumo das últimas seis semanas epidemiológicas na Regional Curitiba

SE	temperatura	tweet	casos notif	casos preditos
202039	11.0	19	4	4
202040	15.4	27	3	3
202041	15.0	31	4	4
202042	12.6	16	7	7
202043	14.4	18	4	4
202044	13.7	27	1	1

[hyperlinkvartabver descrição das variáveis](#)

## Regional Ponta Grossa

Desde o início do ano, 24262 casos de dengue foram registrados na Regional de Saúde, sendo 47 na última semana.

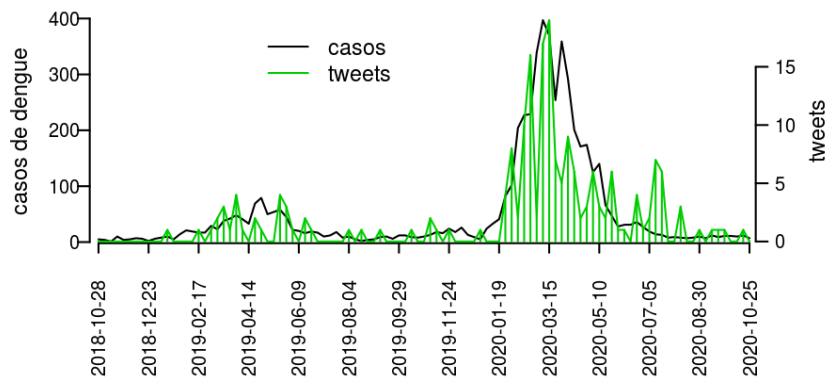


### Municípios

- Sengés
- Castro
- Arapoti
- Ivaí
- Jaguariaíva
- Palmeira
- Piraí do Sul
- Ponta Grossa
- Porto Amazonas
- São João do Triunfo
- Carambeí
- Ipiranga

Início

**Figura 3.** Casos notificados de dengue e Índice de menção em mídia social sobre dengue na Regional Ponta Grossa



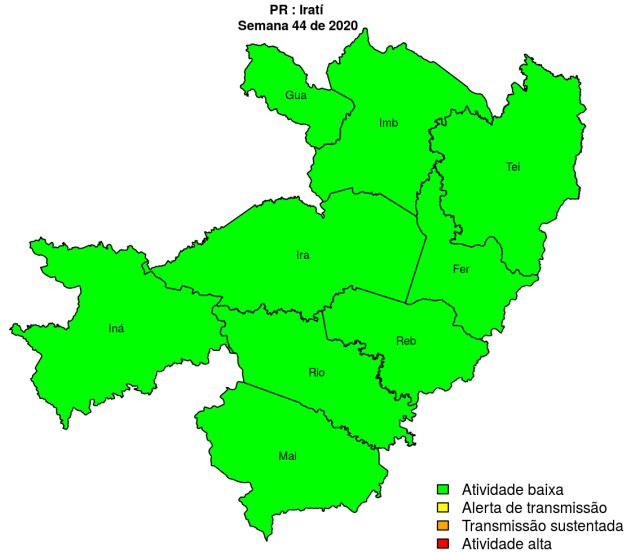
**Tabela 3.** Resumo das últimas seis semanas epidemiológicas na Regional Ponta Grossa

SE	temperatura	tweet	casos notif	casos preditos
202039	11.0	3	1	1
202040	15.4	2	6	6
202041	15.0	2	1	1
202042	12.6	0	1	1
202043	14.4	2	1	1
202044	13.7	1	1	1

[hyperlink](#) [vartabver](#) [descrição](#) das variáveis

## Regional Iratí

Desde o início do ano, 9319 casos de dengue foram registrados na Regional de Saúde, sendo 0 na última semana.

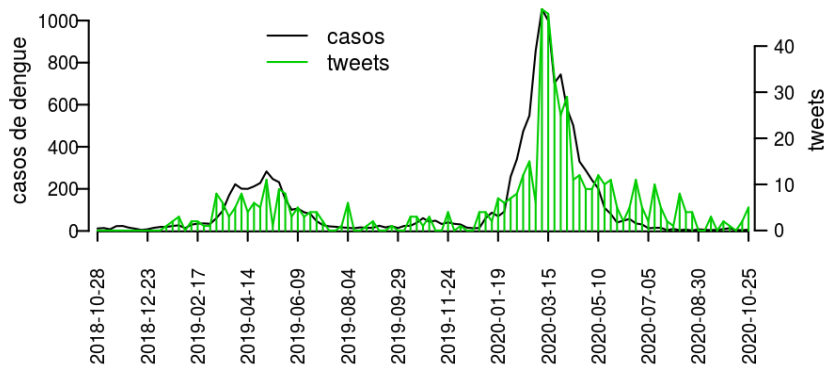


### Municípios

- Rio Azul
- Mallet
- Fernandes Pinheiro
- Guamiranga
- Imbituva
- Inácio Martins
- Iratí
- Rebouças
- Teixeira Soares

### Início

**Figura 4.** Casos notificados de dengue e Índice de menção em mídia social sobre dengue na Regional Iratí



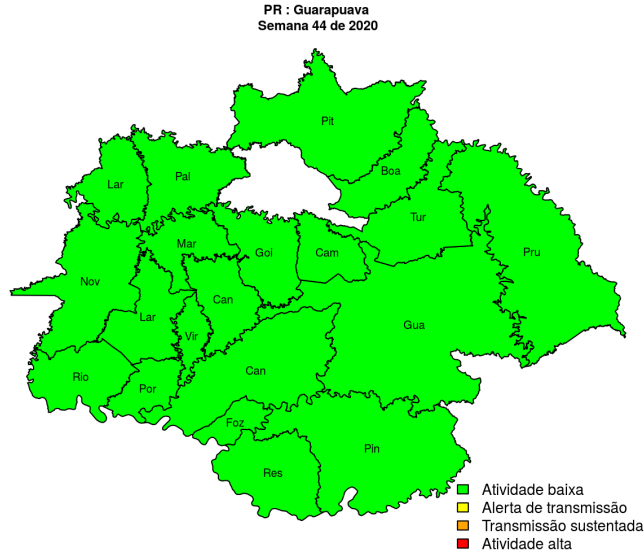
**Tabela 4.** Resumo das últimas seis semanas epidemiológicas na Regional Iratí

SE	temperatura	tweet	casos notif	casos preditos
202039	11.0	0	1	1
202040	15.4	0	0	0
202041	15.0	1	1	1
202042	12.6	0	0	0
202043	14.4	0	0	0
202044	13.7	0	1	1

[hyperlink](#) para descrição das variáveis

## Regional Guarapuava

Desde o início do ano, 11492 casos de dengue foram registrados na Regional de Saúde, sendo 5 na última semana.

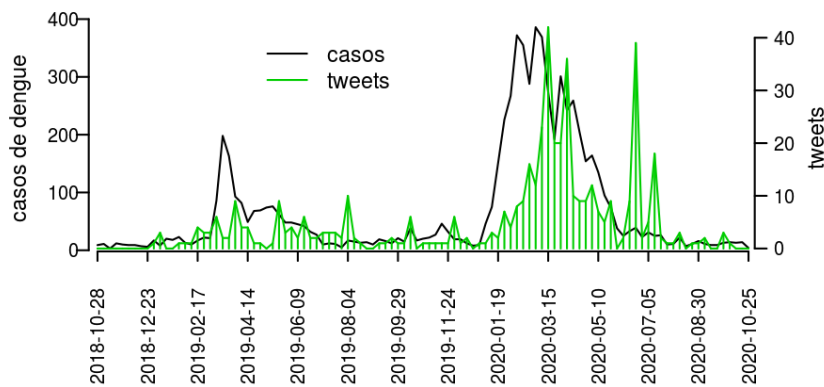


### Municípios

- Boa Ventura de São Roque
- Palmital
- Pinhão
- Porto Barreiro
- Prudentópolis
- Foz do Jordão
- Goioxim
- Campina do Simão
- Cândói
- Cantagalo
- Laranjeiras do Sul
- Marquinho
- Nova Laranjeiras
- Reserva do Iguaçu
- Virmond
- Guarapuava
- Laranjal
- Pitanga
- Rio Bonito do Iguaçu
- Turvo

[Início](#)

**Figura 5.** Casos notificados de dengue e Índice de menção em mídia social sobre dengue na Regional Guarapuava



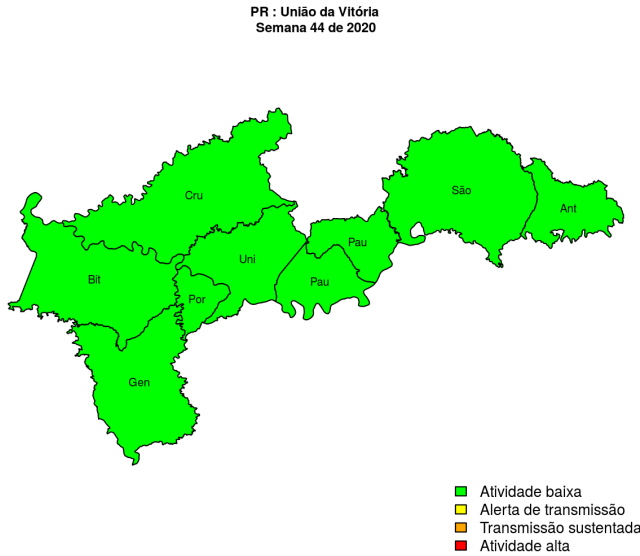
**Tabela 5.** Resumo das últimas seis semanas epidemiológicas na Regional Guarapuava

SE	temperatura	tweet	casos notif	casos preditos
202039	11.0	1	1	1
202040	15.4	0	4	4
202041	15.0	1	0	0
202042	12.6	0	0	0
202043	14.4	2	2	2
202044	13.7	2	0	0

[hyperlink](#) [vartabver](#) [descrição](#) das variáveis

## Regional União da Vitória

Desde o início do ano, 1732 casos de dengue foram registrados na Regional de Saúde, sendo 1 na última semana.

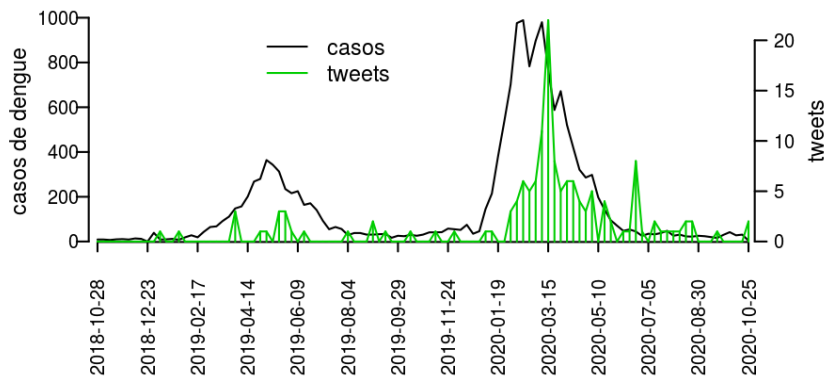


### Municípios

- Bituruna
- Paulo Frontin
- São Mateus do Sul
- União da Vitória
- Cruz Machado
- Antônio Olinto
- General Carneiro
- Paula Freitas
- Porto Vitória

[Início](#)

**Figura 6.** Casos notificados de dengue e Índice de menção em mídia social sobre dengue na Regional União da Vitória



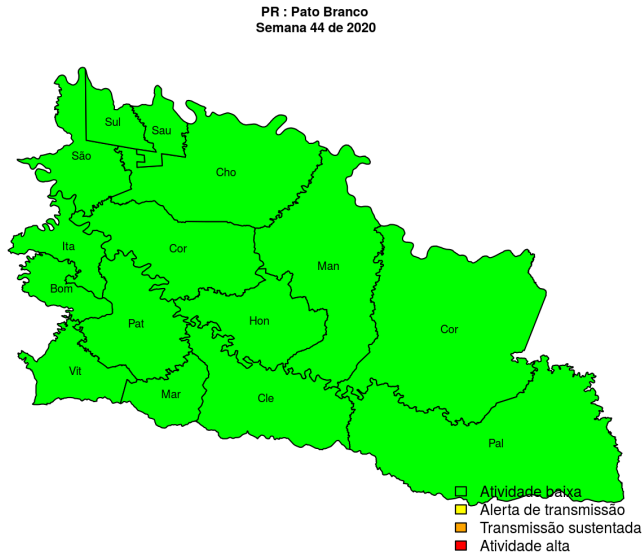
**Tabela 6.** Resumo das últimas seis semanas epidemiológicas na Regional União da Vitória

SE	temperatura	tweet	casos notif	casos preditos
202039	11.0	0	1	1
202040	15.4	0	1	1
202041	15.0	0	0	0
202042	12.6	0	0	0
202043	14.4	1	0	0
202044	13.7	0	0	0

[hyperlinkvartabver descrição das variáveis](#)

## Regional Pato Branco

Desde o início do ano, 32049 casos de dengue foram registrados na Regional de Saúde, sendo 206 na última semana.

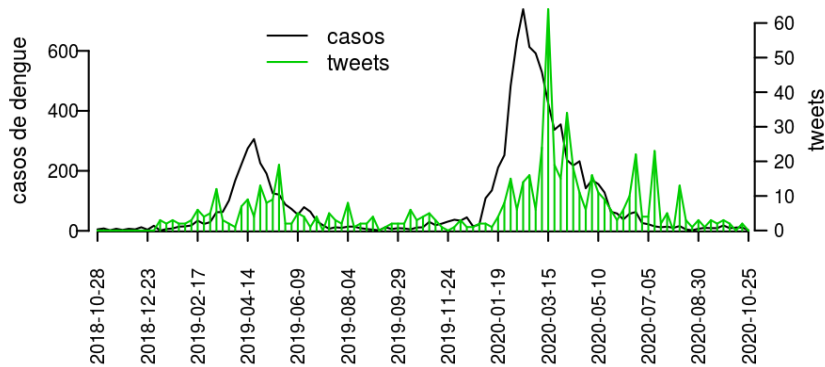


### Municípios

- Vitorino
- Mariópolis
- Clevelândia
- Coronel Domingos Soares
- Coronel Vivida
- Chopinzinho
- Honório Serpa
- Itapejara d'Oeste
- Mangueirinha
- Palmas
- Pato Branco
- São João
- Sulina
- Bom Sucesso do Sul
- Saudade do Iguçu

Início

**Figura 7.** Casos notificados de dengue e Índice de menção em mídia social sobre dengue na Regional Pato Branco



**Tabela 7.** Resumo das últimas seis semanas epidemiológicas na Regional Pato Branco

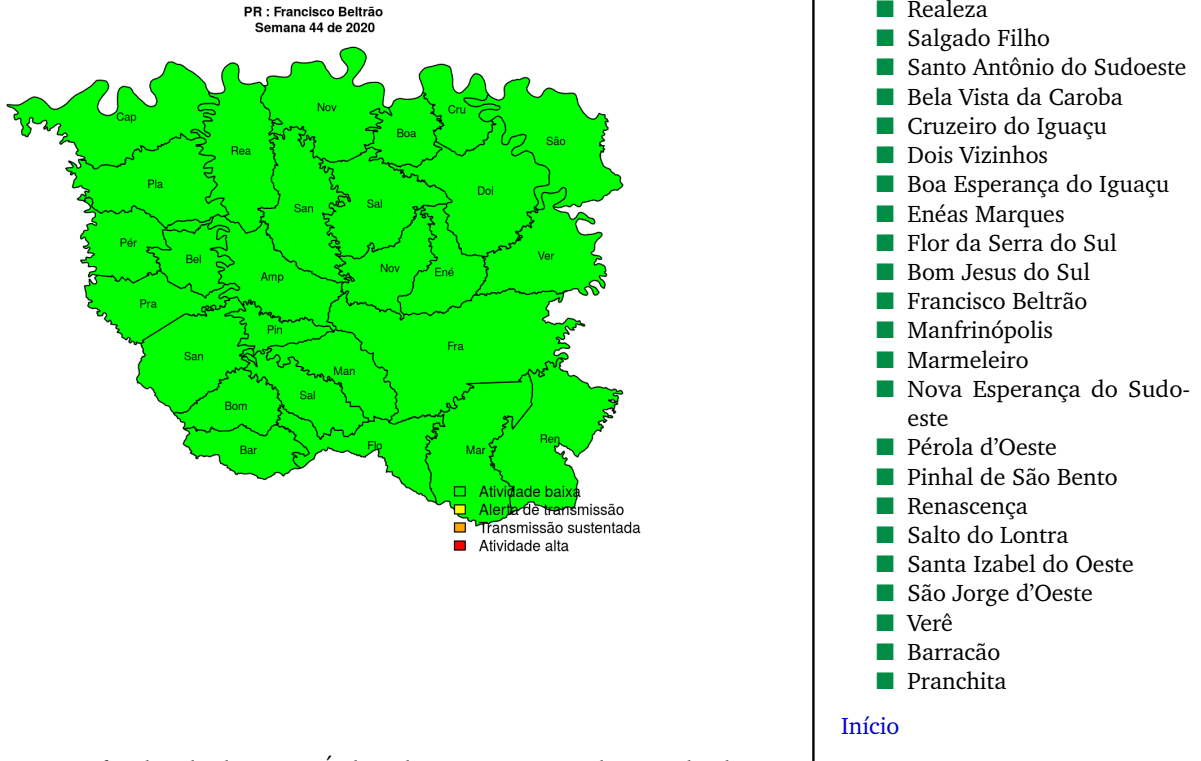
SE	temperatura	tweet	casos notif	casos preditos
202039	15.7	0	4	4
202040	21.1	2	2	2
202041	17.9	2	9	9
202042	18.3	1	2	2
202043	21.1	0	2	2
202044	18.1	0	3	3

[hyperlinkvartabver descrição das variáveis](#)

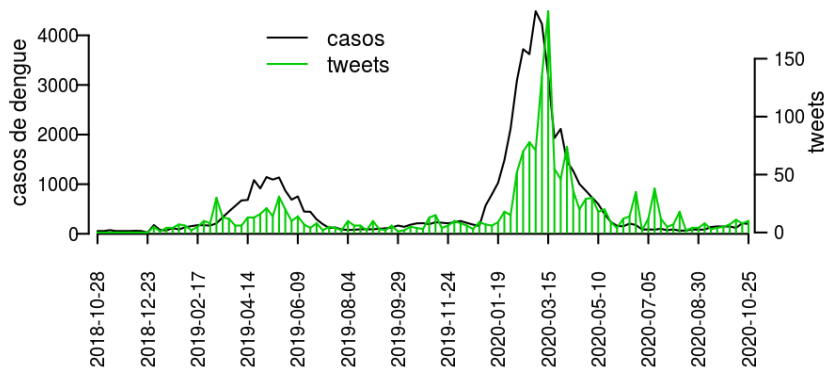


## Regional Francisco Beltrão

Desde o início do ano, 4177 casos de dengue foram registrados na Regional de Saúde, sendo 6 na última semana.



**Figura 8.** Casos notificados de dengue e Índice de menção em mídia social sobre dengue na Regional Francisco Beltrão



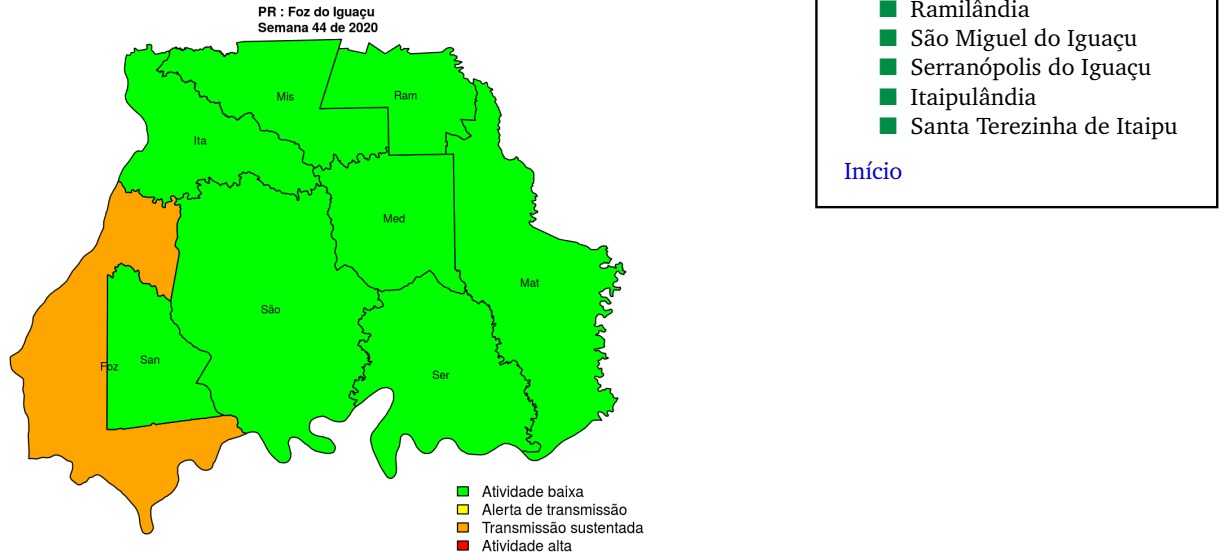
**Tabela 8.** Resumo das últimas seis semanas epidemiológicas na Regional Francisco Beltrão

SE	temperatura	tweet	casos notif	casos preditos
202039	15.7	1	7	7
202040	21.1	2	19	19
202041	17.9	0	9	9
202042	18.3	1	18	18
202043	21.1	1	15	15
202044	18.1	2	6	6

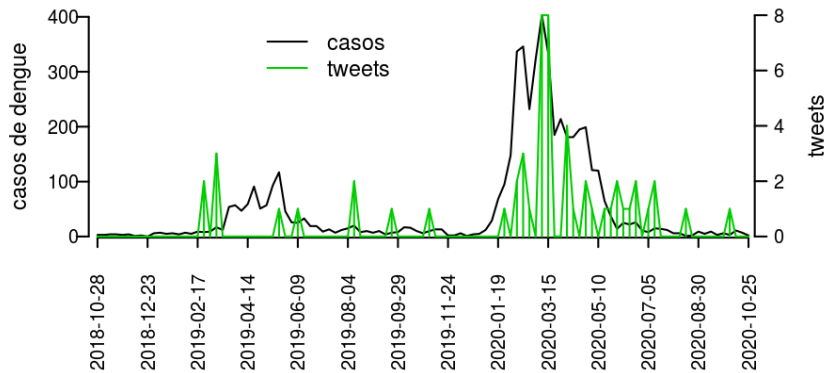
[hyperlinkvartabver descrição das variáveis](#)

## Regional Foz do Iguaçu

Desde o início do ano, 499 casos de dengue foram registrados na Regional de Saúde, sendo 0 na última semana.



**Figura 9.** Casos notificados de dengue e Índice de menção em mídia social sobre dengue na Regional Foz do Iguaçu



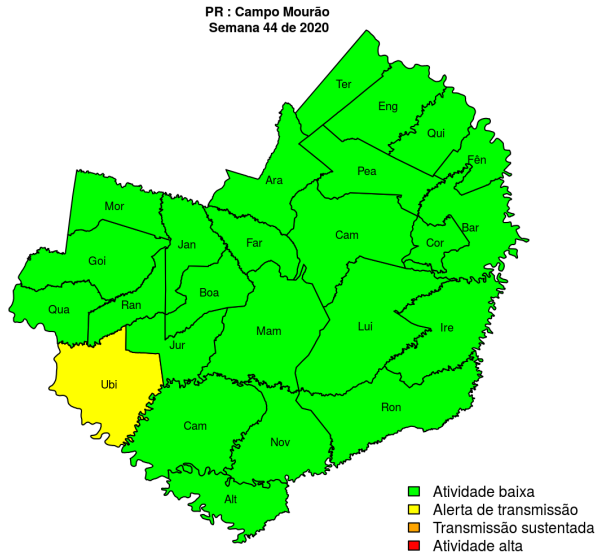
**Tabela 9.** Resumo das últimas seis semanas epidemiológicas na Regional Foz do Iguaçu

SE	temperatura	tweet	casos notif	casos preditos
202039	15.7	5	136	136
202040	21.1	9	149	149
202041	17.9	7	157	157
202042	18.3	17	127	127
202043	21.1	12	199	199
202044	18.1	12	206	206

[hyperlinkvartabver descrição das variáveis](#)

## Regional Campo Mourão

Desde o início do ano, 66 casos de dengue foram registrados na Regional de Saúde, sendo 1 na última semana.

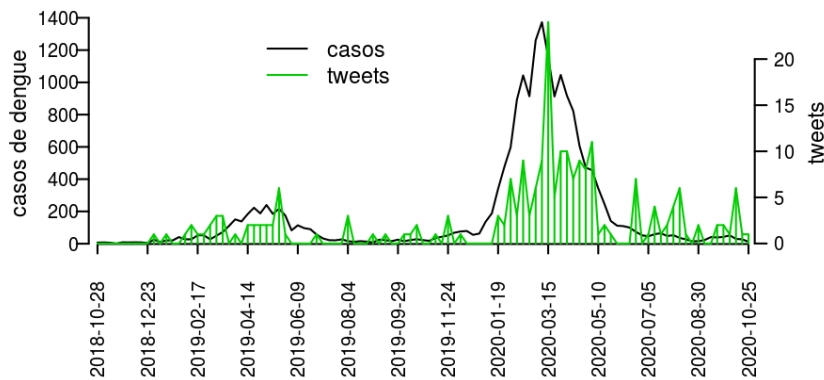


### Municípios

- Barbosa Ferraz
- Campo Mourão
- Fênix
- Corumbataí do Sul
- Quinta do Sol
- Nova Cantu
- Boa Esperança
- Farol
- Goioerê
- Iretama
- Araruna
- Janiópolis
- Juranda
- Luiziana
- Mamborê
- Peabiru
- Quarto Centenário
- Rancho Alegre D'Oeste
- Terra Boa
- Ubitatã
- Campina da Lagoa
- Engenheiro Beltrão
- Roncador
- Altamira do Paraná
- Moreira Sales

Início

**Figura 10.** Casos notificados de dengue e Índice de menção em mídia social sobre dengue na Regional Campo Mourão



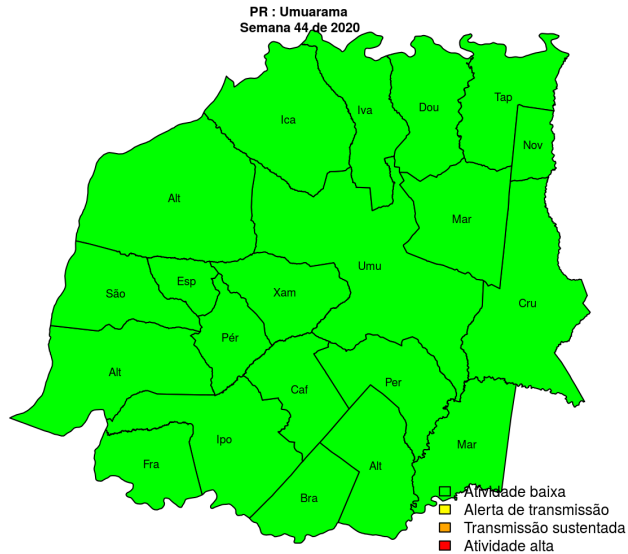
**Tabela 10.** Resumo das últimas seis semanas epidemiológicas na Regional Campo Mourão

SE	temperatura	tweet	casos notif	casos preditos
202039	16.9	0	37	37
202040	22.9	1	57	57
202041	21.0	3	36	36
202042	18.1	1	44	44
202043	19.3	0	45	45
202044	19.1	0	10	10

[hyperlinkvartabver descrição das variáveis](#)

## Regional Umuarama

Desde o início do ano, 3883 casos de dengue foram registrados na Regional de Saúde, sendo 2 na última semana.

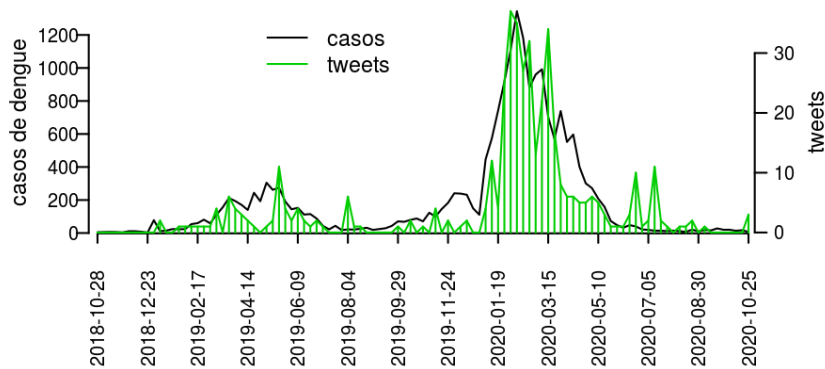


### Municípios

- Cafezal do Sul
- Altônia
- Nova Olímpia
- Perobal
- Tapira
- Ivaté
- Alto Piquiri
- Brasilândia do Sul
- Douradina
- Esperança Nova
- Francisco Alves
- Icaraíma
- Iporã
- Maria Helena
- Pérola
- São Jorge do Patrocínio
- Alto Paraíso
- Xambrê
- Cruzeiro do Oeste
- Mariluz
- Umuarama

[Início](#)

**Figura 11.** Casos notificados de dengue e Índice de menção em mídia social sobre dengue na Regional Umuarama



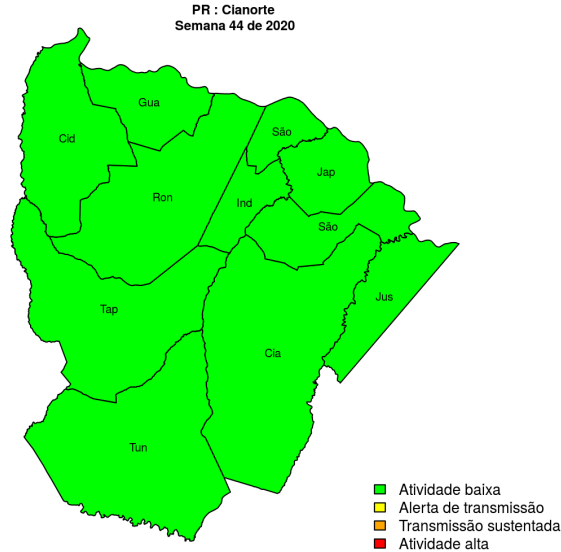
**Tabela 11.** Resumo das últimas seis semanas epidemiológicas na Regional Umuarama

SE	temperatura	tweet	casos notif	casos preditos
202039	16.9	0	45	45
202040	22.9	2	31	31
202041	21.0	1	41	41
202042	18.1	1	29	29
202043	19.3	3	41	41
202044	19.1	1	9	9

[hyperlink](#) [vartabver](#) [descrição](#) das variáveis

## Regional Cianorte

Desde o início do ano, 7880 casos de dengue foram registrados na Regional de Saúde, sendo 4 na última semana.

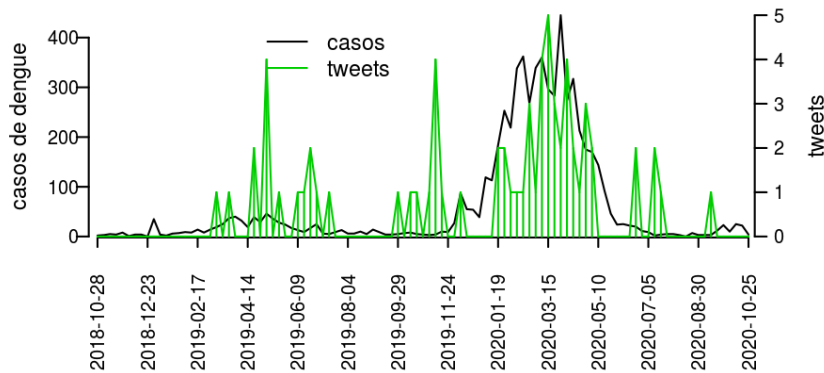


### Municípios

- Jussara
- Tuneiras do Oeste
- Cianorte
- Guaporema
- Indianópolis
- Rondon
- São Tomé
- Cidade Gaúcha
- Japurá
- São Manoel do Paraná
- Tapejara

Início

**Figura 12.** Casos notificados de dengue e Índice de menção em mídia social sobre dengue na Regional Cianorte



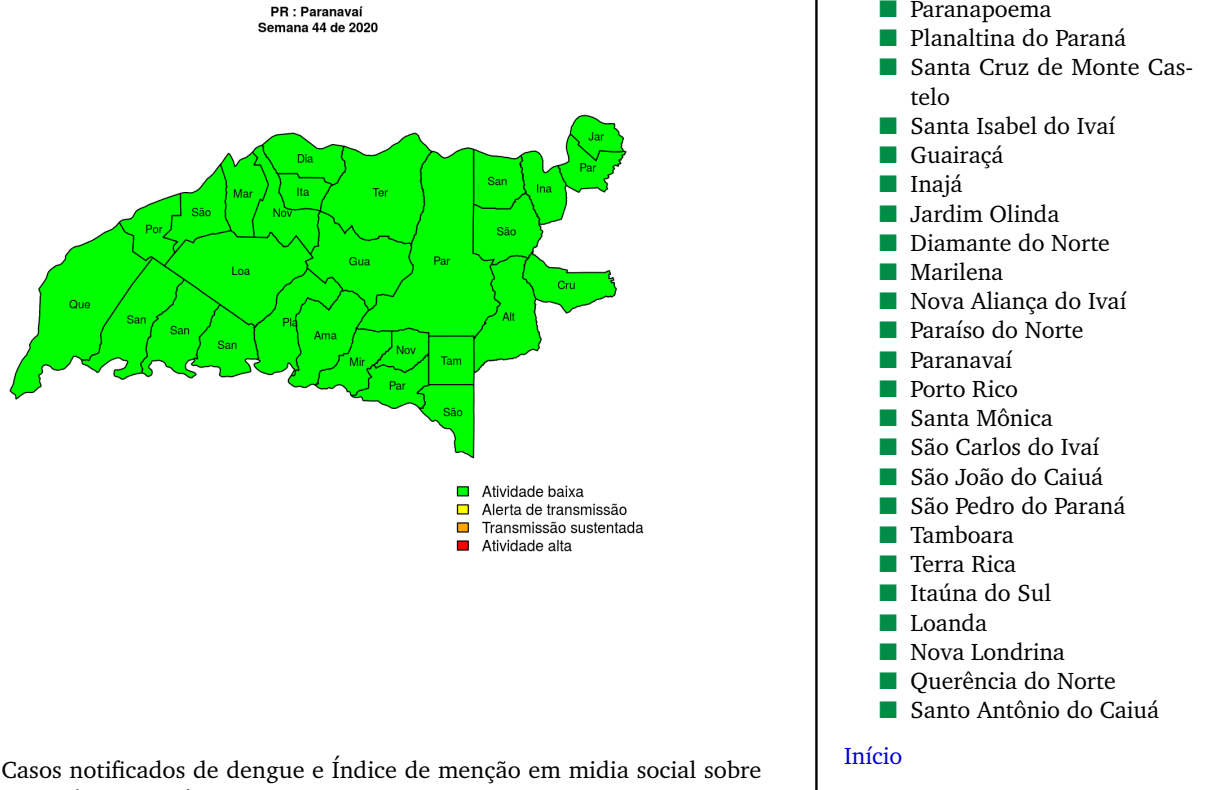
**Tabela 12.** Resumo das últimas seis semanas epidemiológicas na Regional Cianorte

SE	temperatura	tweet	casos notif	casos preditos
202039	16.9	0	5	5
202040	22.9	0	5	5
202041	21.0	0	7	7
202042	18.1	0	8	8
202043	19.3	0	5	5
202044	19.1	3	0	0

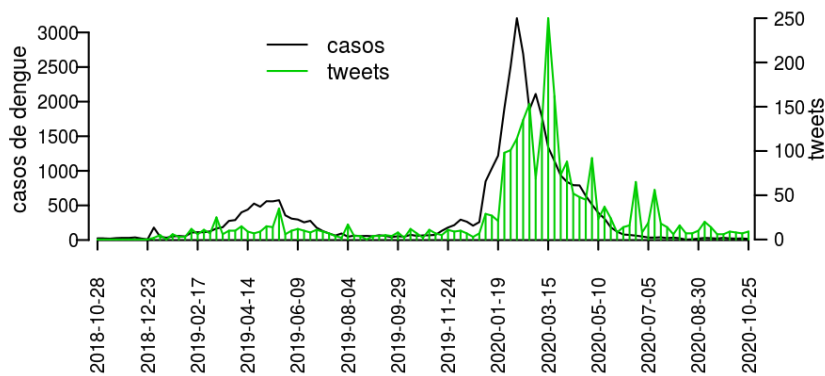
[hyperlinkvartabver descrição das variáveis](#)

## Regional Paranavaí

Desde o início do ano, 99758 casos de dengue foram registrados na Regional de Saúde, sendo 178 na última semana.



**Figura 13.** Casos notificados de dengue e Índice de menção em mídia social sobre dengue na Regional Paranavaí



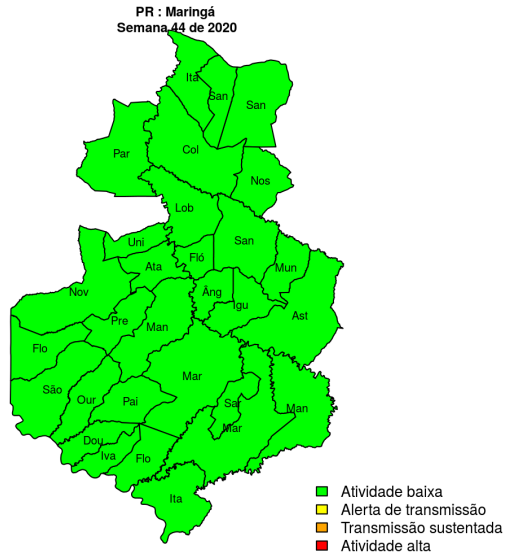
**Tabela 13.** Resumo das últimas seis semanas epidemiológicas na Regional Paranavaí

SE	temperatura	tweet	casos notif	casos preditos
202039	16.9	0	46	46
202040	22.9	1	49	49
202041	21.0	1	49	49
202042	18.1	0	35	35
202043	19.3	0	32	32
202044	19.1	3	7	7

[hyperlinkvartabver descrição das variáveis](#)

## Regional Maringá

Desde o início do ano, 48230 casos de dengue foram registrados na Regional de Saúde, sendo 13 na última semana.

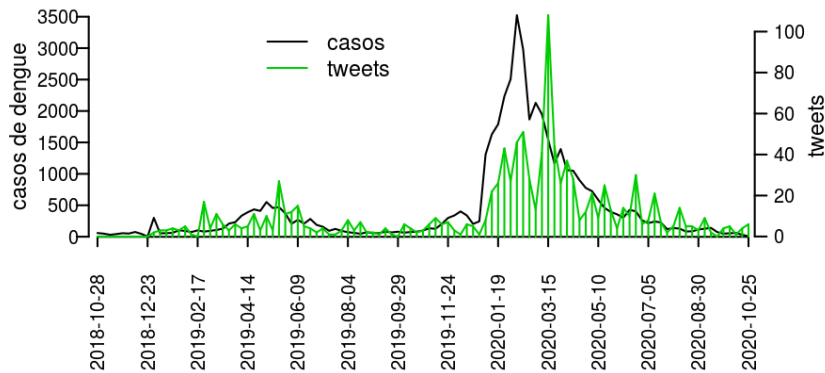


### Municípios

- Doutor Camargo
- Florai
- Munhoz de Melo
- Paçandu
- Presidente Castelo Branco
- São Jorge do Ivaí
- Uniflor
- Itaguajé
- Lobato
- Maringá
- Astorga
- Colorado
- Floresta
- Itambé
- Ivatuba
- Marialva
- Nossa Senhora das Graças
- Nova Esperança
- Ourizona
- Santa Fé
- Santa Inês
- Atalaia
- Santo Inácio
- Sarandi
- Flórida
- Mandaguari
- Iguaçu
- Mandaguaçu
- Paranacity
- Ângulo

[Início](#)

**Figura 14.** Casos notificados de dengue e Índice de menção em mídia social sobre dengue na Regional Maringá



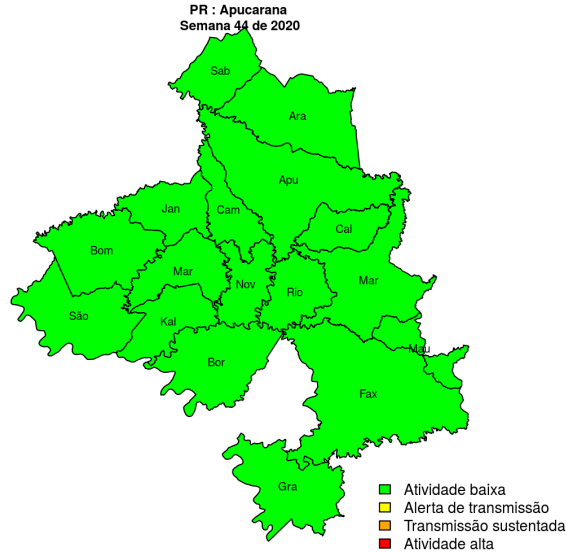
**Tabela 14.** Resumo das últimas seis semanas epidemiológicas na Regional Maringá

SE	temperatura	tweet	casos notif	casos preditos
202039	16.9	6	37	37
202040	22.9	6	31	31
202041	21.0	9	33	33
202042	18.1	7	31	31
202043	19.3	8	30	30
202044	19.1	9	13	13

[hyperlinkvartabver descrição das variáveis](#)

## Regional Apucarana

Desde o início do ano, 6293 casos de dengue foram registrados na Regional de Saúde, sendo 1 na última semana.

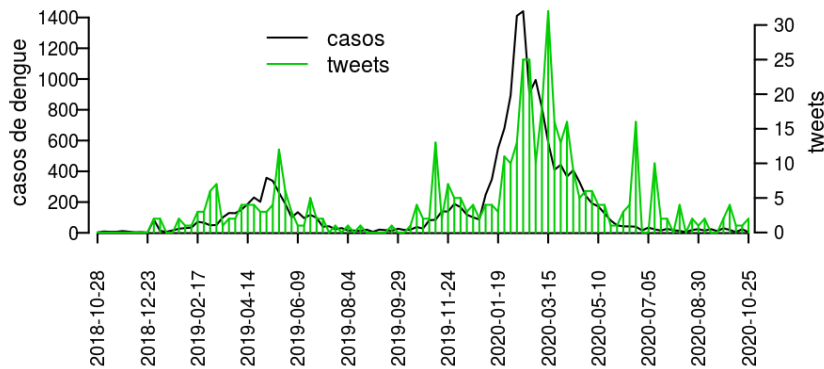


### Municípios

- Arapongas
- Borrazópolis
- Cambira
- São Pedro do Ivaí
- Jandaia do Sul
- Marilândia do Sul
- Apucarana
- Califórnia
- Kaloré
- Marumbi
- Mauá da Serra
- Novo Itacolomi
- Rio Bom
- Bom Sucesso
- Faxinal
- Grandes Rios
- Sabáudia

[Início](#)

**Figura 15.** Casos notificados de dengue e Índice de menção em mídia social sobre dengue na Regional Apucarana



**Tabela 15.** Resumo das últimas seis semanas epidemiológicas na Regional Apucarana

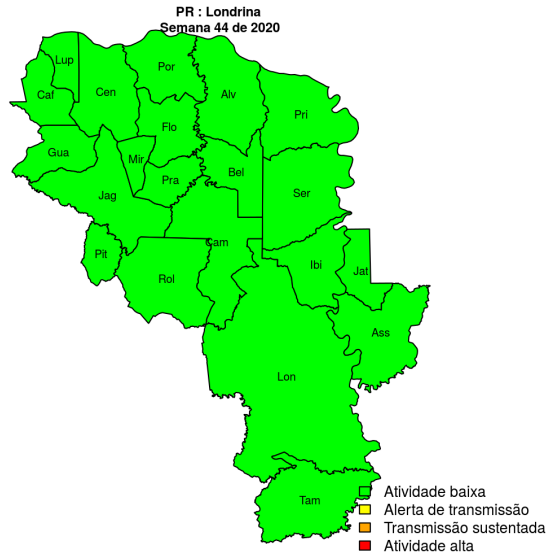
SE	temperatura	tweet	casos notif	casos preditos
202039	16.9	1	19	19
202040	22.9	1	15	15
202041	21.0	0	14	14
202042	18.1	0	18	18
202043	19.3	0	31	31
202044	19.1	0	9	9

[hyperlinkvartabver descrição das variáveis](#)



## Regional Londrina

Desde o início do ano, 25239 casos de dengue foram registrados na Regional de Saúde, sendo 7 na última semana.

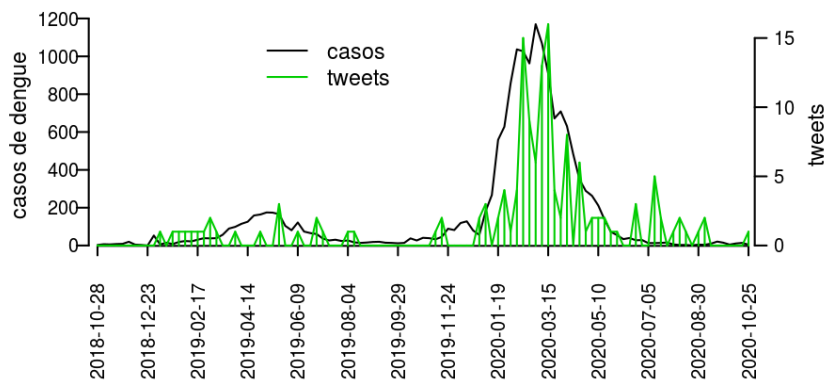


### Municípios

- Ibiporã
- Lupionópolis
- Assaí
- Bela Vista do Paraíso
- Cafeara
- Centenário do Sul
- Florestópolis
- Guaraci
- Jaguapitã
- Jataizinho
- Londrina
- Miraselva
- Porecatu
- Prado Ferreira
- Primeiro de Maio
- Sertanópolis
- Tamarana
- Alvorada do Sul
- Cambé
- Pitangueiras
- Rolândia

[Início](#)

**Figura 16.** Casos notificados de dengue e Índice de menção em mídia social sobre dengue na Regional Londrina



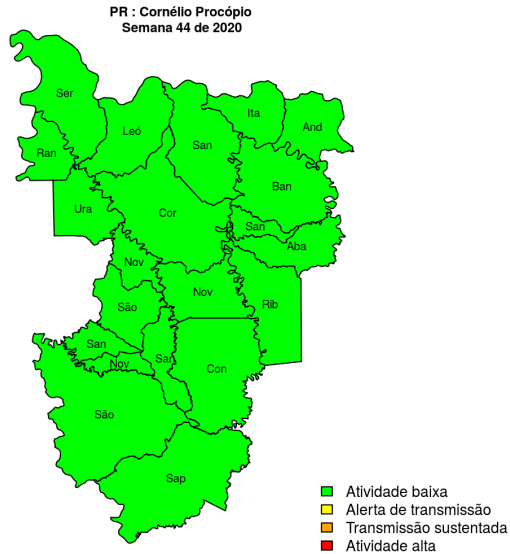
**Tabela 16.** Resumo das últimas seis semanas epidemiológicas na Regional Londrina

SE	temperatura	tweet	casos notif	casos preditos
202039	16.9	6	215	215
202040	22.9	12	258	258
202041	21.0	11	319	319
202042	18.1	2	213	213
202043	19.3	4	218	218
202044	19.1	11	178	178

[hyperlink](#) para descrição das variáveis

## Regional Cornélio Procópio

Desde o início do ano, 1102 casos de dengue foram registrados na Regional de Saúde, sendo 3 na última semana.

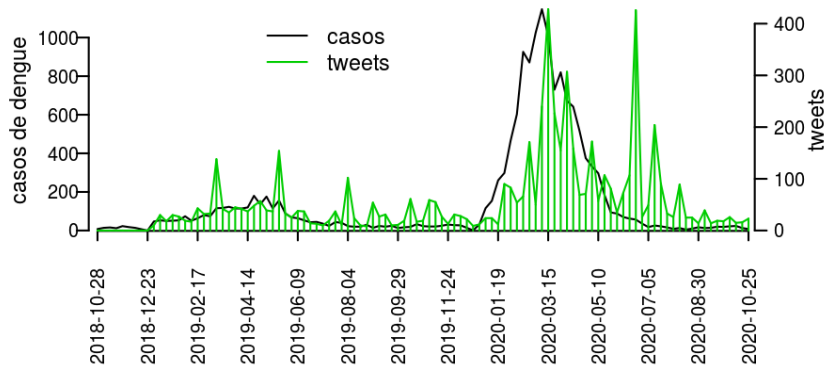


### Municípios

- Bandeirantes
- Itambaracá
- Nova Fátima
- Nova Santa Bárbara
- Ribeirão do Pinhal
- Santa Cecília do Pavão
- Santa Mariana
- Santo Antônio do Paraíso
- São Jerônimo da Serra
- Sapopema
- Sertaneja
- Uraí
- Congonhinhas
- Andirá
- Abatiá
- Cornélio Procópio
- Leopólis
- Nova América da Colina
- Rancho Alegre
- Santa Amélia
- São Sebastião da Amoreira

[Início](#)

**Figura 17.** Casos notificados de dengue e Índice de menção em mídia social sobre dengue na Regional Cornélio Procópio



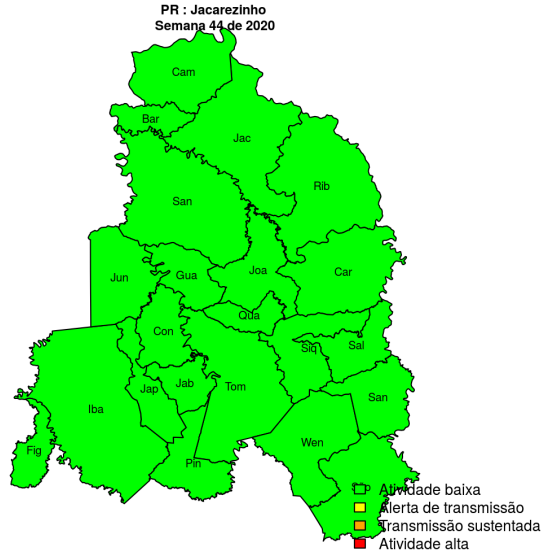
**Tabela 17.** Resumo das últimas seis semanas epidemiológicas na Regional Cornélio Procópio

SE	temperatura	tweet	casos notif	casos preditos
202039	16.9	0	15	15
202040	22.9	1	27	27
202041	21.0	0	24	24
202042	18.1	0	5	5
202043	19.3	0	13	13
202044	19.1	0	5	5

[hyperlinkvartabver descrição das variáveis](#)

## Regional Jacarezinho

Desde o início do ano, 534 casos de dengue foram registrados na Regional de Saúde, sendo 1 na última semana.

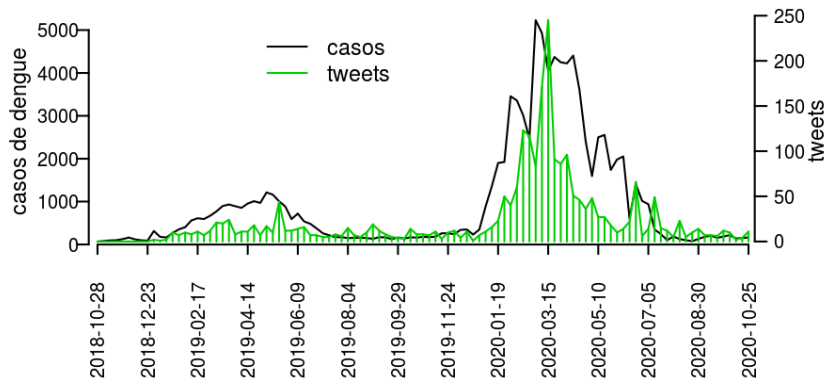


### Municípios

- Barra do Jacaré
- Cambará
- Carlópolis
- Conselheiro Mairinck
- Guapirama
- Jaboti
- Japira
- Joaquim Távora
- Jundiá do Sul
- Quatiguá
- Ribeirão Claro
- Salto do Itararé
- Santo Antônio da Platina
- Siqueira Campos
- Wenceslau Braz
- Figueira
- Ibaiti
- Jacarezinho
- Pinhalão
- Santana do Itararé
- São José da Boa Vista
- Tomazina

### Início

**Figura 18.** Casos notificados de dengue e Índice de menção em mídia social sobre dengue na Regional Jacarezinho



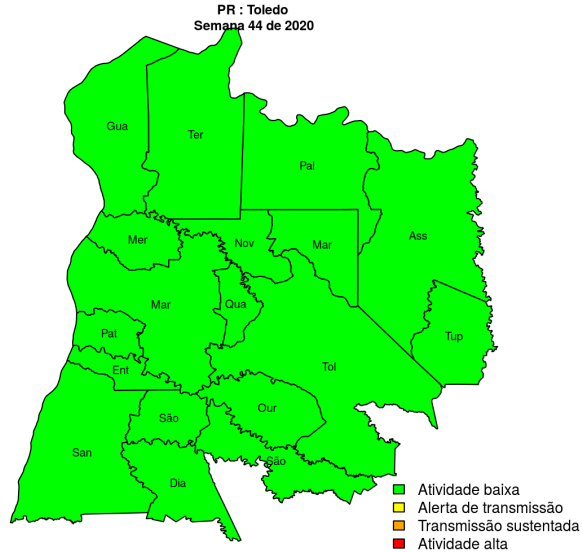
**Tabela 18.** Resumo das últimas seis semanas epidemiológicas na Regional Jacarezinho

SE	temperatura	tweet	casos notif	casos preditos
202039	16.9	1	5	5
202040	22.9	1	8	8
202041	21.0	1	8	8
202042	18.1	0	3	3
202043	19.3	0	9	9
202044	19.1	0	4	4

[hyperlink](#) [vartabver](#) [descrição](#) das variáveis

## Regional Toledo

Desde o início do ano, 497 casos de dengue foram registrados na Regional de Saúde, sendo 1 na última semana.

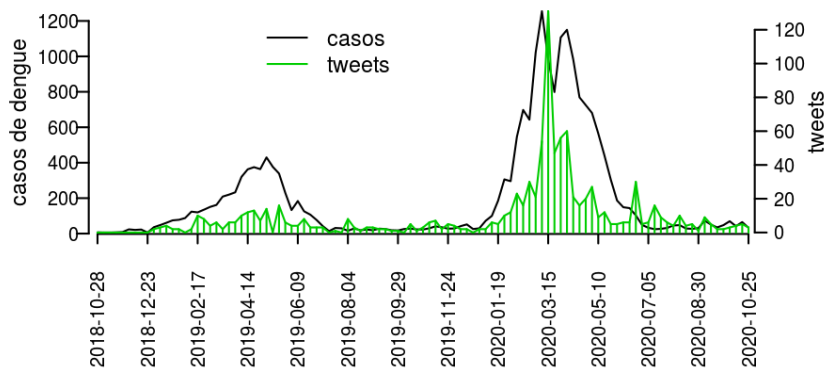


### Municípios

- Diamante D'Oeste
- Entre Rios do Oeste
- Guaíra
- Marechal Cândido Rondon
- Mercedes
- Nova Santa Rosa
- Ouro Verde do Oeste
- Palotina
- Pato Bragado
- Quatro Pontes
- Santa Helena
- São José das Palmeiras
- São Pedro do Iguaçu
- Terra Roxa
- Toledo
- Tupãssi
- Assis Chateaubriand
- Maripá

[Início](#)

**Figura 19.** Casos notificados de dengue e Índice de menção em mídia social sobre dengue na Regional Toledo



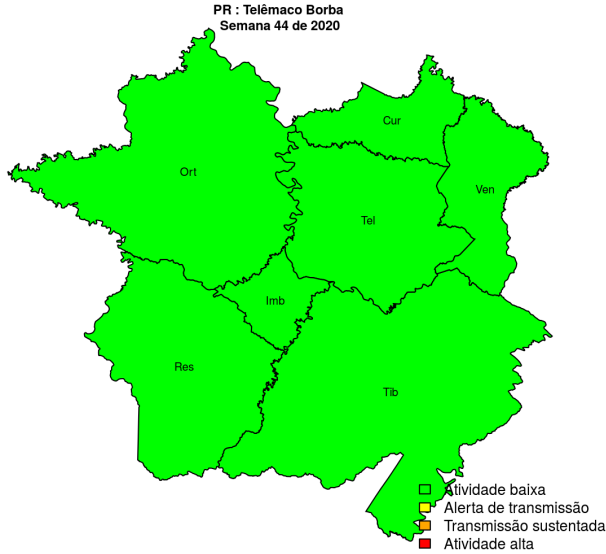
**Tabela 19.** Resumo das últimas seis semanas epidemiológicas na Regional Toledo

SE	temperatura	tweet	casos notif	casos preditos
202039	15.7	1	40	40
202040	21.1	1	31	31
202041	17.9	1	23	23
202042	18.3	0	29	29
202043	21.1	1	18	18
202044	18.1	0	12	12

[hyperlinkvartabver descrição das variáveis](#)

## Regional Telêmaco Borba

Desde o início do ano, 21324 casos de dengue foram registrados na Regional de Saúde, sendo 12 na última semana.

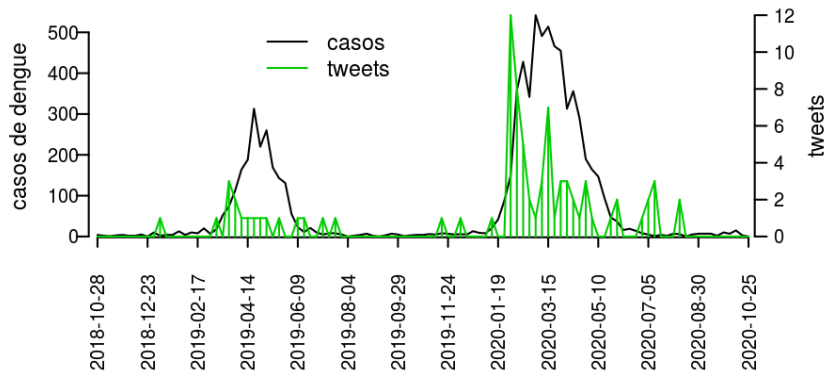


### Municípios

- Curiúva
- Imbaú
- Reserva
- Tibagi
- Ortigueira
- Telêmaco Borba
- Ventania

Início

**Figura 20.** Casos notificados de dengue e Índice de menção em mídia social sobre dengue na Regional Telêmaco Borba



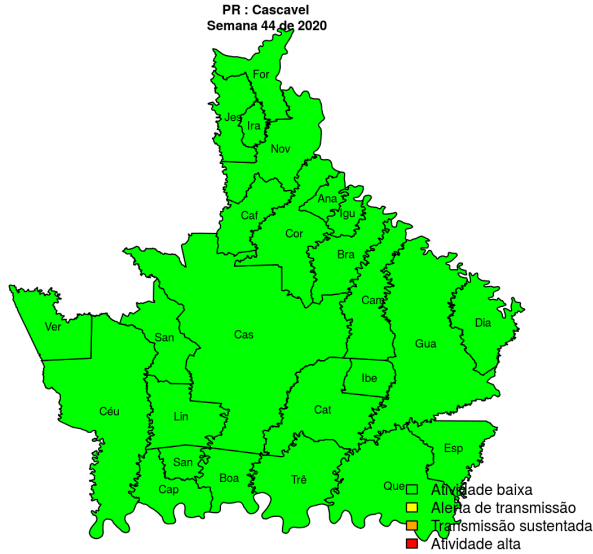
**Tabela 20.** Resumo das últimas seis semanas epidemiológicas na Regional Telêmaco Borba

SE	temperatura	tweet	casos notif	casos preditos
202039	16.9	0	5	5
202040	22.9	1	6	6
202041	21.0	0	0	0
202042	18.1	0	6	6
202043	19.3	0	2	2
202044	19.1	0	1	1

[hyperlinkvartabver descrição das variáveis](#)

## Regional Cascavel

Desde o início do ano, 28641 casos de dengue foram registrados na Regional de Saúde, sendo 9 na última semana.

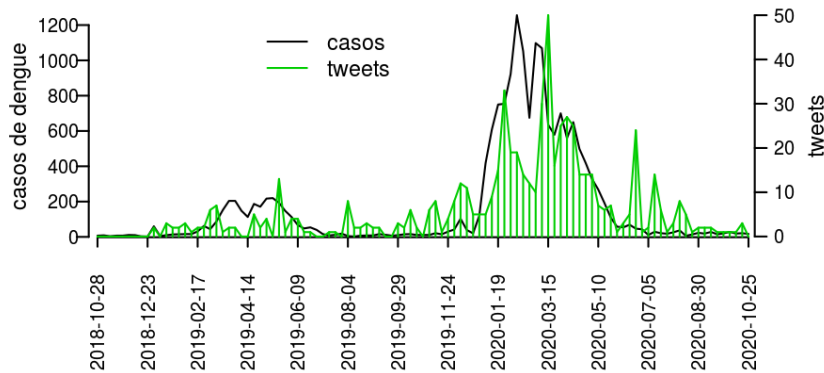


### Municípios

- Céu Azul
- Nova Aurora
- Santa Tereza do Oeste
- Três Barras do Paraná
- Anahy
- Boa Vista da Aparecida
- Braganey
- Cafelândia
- Campo Bonito
- Capitão Leônidas Marques
- Cascavel
- Corbélia
- Catanduvas
- Diamante do Sul
- Espigão Alto do Iguaçu
- Guaraniaçu
- Ibema
- Iguatu
- Iracema do Oeste
- Jesuítas
- Lindoeste
- Quedas do Iguaçu
- Santa Lúcia
- Vera Cruz do Oeste
- Formosa do Oeste

Início

**Figura 21.** Casos notificados de dengue e Índice de menção em mídia social sobre dengue na Regional Cascavel



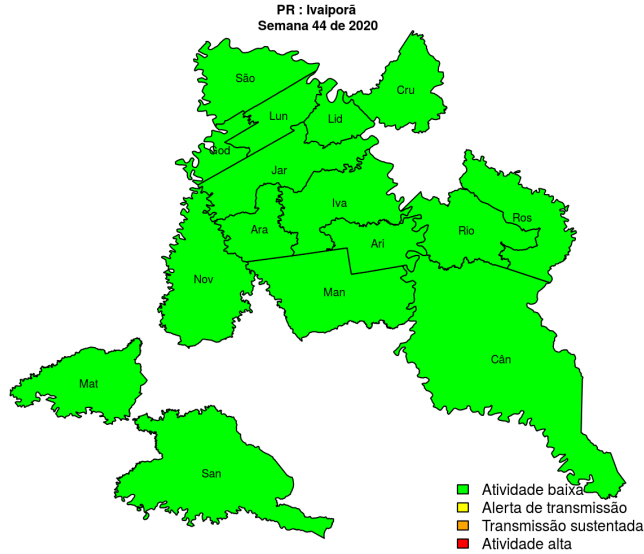
**Tabela 21.** Resumo das últimas seis semanas epidemiológicas na Regional Cascavel

SE	temperatura	tweet	casos notif	casos preditos
202039	15.7	2	47	47
202040	21.1	2	71	71
202041	17.9	3	97	97
202042	18.3	4	66	66
202043	21.1	5	90	90
202044	18.1	3	47	47

[hyperlink](#) [vartabver](#) [descrição](#) das variáveis

## Regional Ivaiporã

Desde o início do ano, 40 casos de dengue foram registrados na Regional de Saúde, sendo 0 na última semana.

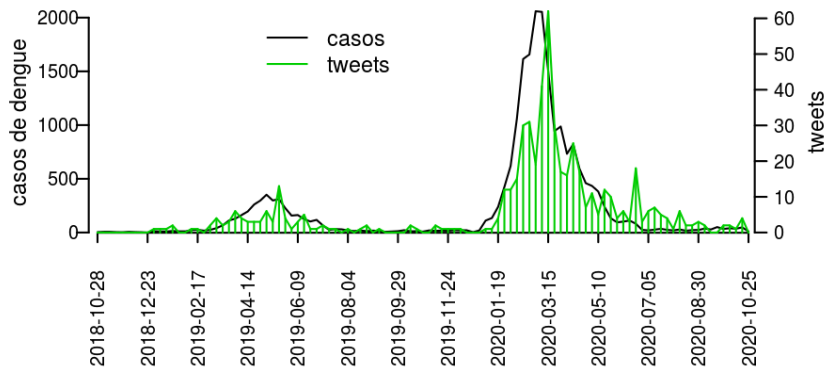


### Municípios

- Ariranha do Ivaí
- Ivaiporã
- Cruzmaltina
- Godoy Moreira
- Jardim Alegre
- Lidianópolis
- Lunardelli
- Manoel Ribas
- Mato Rico
- Nova Tebas
- Rio Branco do Ivaí
- Rosário do Ivaí
- Santa Maria do Oeste
- São João do Ivaí
- Arapuã
- Cândido de Abreu

Início

**Figura 22.** Casos notificados de dengue e Índice de menção em mídia social sobre dengue na Regional Ivaiporã



**Tabela 22.** Resumo das últimas seis semanas epidemiológicas na Regional Ivaiporã

SE	temperatura	tweet	casos notif	casos preditos
202039	16.9	0	3	3
202040	22.9	0	4	4
202041	21.0	0	1	1
202042	18.1	0	3	3
202043	19.3	0	3	3
202044	19.1	0	2	2

[hyperlinkvartabver descrição das variáveis](#)

## Resumo da situação epidemiológica da dengue nos municípios de Paraná, na semana 44 de 2020

Município	Regional	Temperatura	Tweets	Casos	Incidencia	Rt	Nível
Ampére	Francisco Beltrão	18.1	2	2	10.7	3.6	verde
Arapongas	Apucarana	19.1	0	4	3.4	0.5	verde
Barbosa Ferraz	Campo Mourão	19.1	0	0	0.0	0.0	verde
Bituruna	União da Vitória	13.7	0	0	0.0	0.0	verde
Boa Ventura de São Roque	Guarapuava	13.7	0	0	0.0	0.0	verde
Borrazópolis	Apucarana	19.1	0	0	0.0	0.0	verde
Cafezal do Sul	Umuarama	19.1	0	0	0.0	0.0	verde
Cambira	Apucarana	19.1	0	0	0.0	0.0	verde
Campo Mourão	Campo Mourão	19.1	0	0	0.0	0.0	verde
Capanema	Francisco Beltrão	18.1	0	0	0.0	0.0	verde
Céu Azul	Cascavel	18.1	0	0	0.0	0.0	verde
Cruzeiro do Sul	Paranavaí	19.1	0	0	0.0	0.0	verde
Doutor Camargo	Maringá	19.1	0	0	0.0	0.0	verde
Fênix	Campo Mourão	19.1	0	0	0.0	0.0	verde
Floraí	Maringá	19.1	0	0	0.0	0.0	verde
Altônia	Umuarama	19.1	0	0	0.0	0.0	verde
Alto Paraná	Paranavaí	19.1	0	1	6.8	0.4	verde
Alto Piquiri	Umuarama	19.1	0	0	0.0	0.0	verde
Castro	Ponta Grossa	13.7	0	0	0.0	0.0	verde
Cerro Azul	Curitiba	13.7	0	0	0.0		verde
Contenda	Curitiba	13.7	0	0	0.0		verde
Corumbataí do Sul	Campo Mourão	19.1	0	0	0.0	0.0	verde
Cruz Machado	União da Vitória	13.7	0	0	0.0		verde
Foz do Jordão	Guarapuava	13.7	0	0	0.0	0.0	verde
Goioxim	Guarapuava	13.7	0	0	0.0		verde
Guairaçá	Paranavaí	19.1	0	0	0.0	0.0	verde
Guaraqueçaba	Paranaguá	13.7	0	0	0.0	0.0	verde
Guaratuba	Paranaguá	13.7	0	0	0.0	0.0	verde
Ibiporã	Londrina	19.1	0	0	0.0	0.0	verde
Inajá	Paranavaí	19.1	0	0	0.0	0.0	verde
Itaguajé	Maringá	19.1	0	0	0.0	0.0	verde
Itaperuçu	Curitiba	13.7	0	0	0.0		verde
Ivaté	Umuarama	19.1	0	0	0.0	0.0	verde
Jandaia do Sul	Apucarana	19.1	0	0	0.0	0.0	verde
Jardim Olinda	Paranavaí	19.1	0	0	0.0	0.0	verde
Jussara	Cianorte	19.1	0	0	0.0	0.0	verde
Lobato	Maringá	19.1	0	0	0.0	0.0	verde
Lupionópolis	Londrina	19.1	0	0	0.0	0.0	verde
Mallet	Iratí	13.7	0	0	0.0	0.0	verde
Marilândia do Sul	Apucarana	19.1	0	0	0.0	0.0	verde
Maringá	Maringá	19.1	7	10	2.5	0.6	verde
Mariópolis	Pato Branco	18.1	0	0	0.0	0.0	verde
Mirador	Paranavaí	19.1	0	0	0.0	0.0	verde
Munhoz de Melo	Maringá	19.1	0	0	0.0	0.0	verde
Nova Aurora	Cascavel	18.1	0	3	26.3	0.8	verde
Nova Cantu	Campo Mourão	19.1	0	0	0.0	0.0	verde
Nova Olímpia	Umuarama	19.1	0	0	0.0	0.0	verde
Nova Prata do Iguaçu	Francisco Beltrão	18.1	0	0	0.0	0.0	verde
Paiçandu	Maringá	19.1	0	1	2.5	1.4	verde
Palmital	Guarapuava	13.7	0	0	0.0	0.0	verde
Paranaguá	Paranaguá	13.7	2	1	0.7	0.3	verde
Paranapoema	Paranavaí	19.1	0	0	0.0	0.0	verde

Continua na próxima página



Município	Regional	Temperatura	Tweets	Casos	Incidencia	Rt	Nível
Paulo Frontin	União da Vitória	13.7	0	0	0.0		verde
Perobal	Umuarama	19.1	0	0	0.0	0.0	verde
Piên	Curitiba	13.7	0	0	0.0		verde
Pinhais	Curitiba	13.7	0	1	0.8	1.1	verde
Pinhão	Guarapuava	13.7	0	0	0.0	0.0	verde
Piraquara	Curitiba	13.7	1	0	0.0	0.0	verde
Planaltina do Paraná	Paranavaí	19.1	0	1	23.3	18.5	verde
Planalto	Francisco Beltrão	18.1	0	0	0.0	0.0	verde
Pontal do Paraná	Paranaguá	13.7	3	0	0.0	0.0	verde
Porto Barreiro	Guarapuava	13.7	0	0	0.0	0.0	verde
Presidente Castelo Branco	Maringá	19.1	0	0	0.0	0.0	verde
Prudentópolis	Guarapuava	13.7	0	0	0.0	0.0	verde
Quinta do Sol	Campo Mourão	19.1	0	0	0.0	0.0	verde
Quitandinha	Curitiba	13.7	0	0	0.0		verde
Realeza	Francisco Beltrão	18.1	0	0	0.0	0.0	verde
Rio Azul	Iratí	13.7	0	0	0.0	0.0	verde
Rio Branco do Sul	Curitiba	13.7	0	0	0.0		verde
Salgado Filho	Francisco Beltrão	18.1	0	0	0.0	0.0	verde
Santa Cruz de Monte Castelo	Paranavaí	19.1	0	1	12.3	0.5	verde
Santa Isabel do Ivaí	Paranavaí	19.1	0	0	0.0	0.0	verde
Santa Tereza do Oeste	Cascavel	18.1	0	0	0.0	0.0	verde
Santo Antônio do Sudoeste	Francisco Beltrão	18.1	0	0	0.0	0.0	verde
São Jorge do Ivaí	Maringá	19.1	0	0	0.0	0.0	verde
São José dos Pinhais	Curitiba	13.7	2	0	0.0	0.0	verde
São Mateus do Sul	União da Vitória	13.7	0	0	0.0	0.0	verde
São Pedro do Ivaí	Apucarana	19.1	0	0	0.0	0.0	verde
Sengés	Ponta Grossa	13.7	0	0	0.0	0.0	verde
Tapira	Umuarama	19.1	0	0	0.0	0.0	verde
Tijucas do Sul	Curitiba	13.7	0	0	0.0	0.0	verde
Três Barras do Paraná	Cascavel	18.1	0	0	0.0	0.0	verde
Tunas do Paraná	Curitiba	13.7	0	0	0.0		verde
Tuneiras do Oeste	Cianorte	19.1	0	0	0.0	0.0	verde
União da Vitória	União da Vitória	13.7	0	0	0.0	0.0	verde
Uniflor	Maringá	19.1	0	0	0.0	0.0	verde
Vitorino	Pato Branco	18.1	0	0	0.0	0.0	verde
Adrianópolis	Curitiba	13.7	0	0	0.0		verde
Agudos do Sul	Curitiba	13.7	0	0	0.0		verde
Anahy	Cascavel	18.1	0	0	0.0	0.0	verde
Antonina	Paranaguá	13.7	0	0	0.0	0.0	verde
Antônio Olinto	União da Vitória	13.7	0	0	0.0	0.0	verde
Arapoti	Ponta Grossa	13.7	1	0	0.0	0.0	verde
Araucária	Curitiba	13.7	0	0	0.0	0.0	verde
Bela Vista da Caroba	Francisco Beltrão	18.1	0	0	0.0	0.0	verde
Boa Esperança	Campo Mourão	19.1	0	0	0.0	0.0	verde
Boa Esperança do Iguaçu	Francisco Beltrão	18.1	0	0	0.0	0.0	verde
Bocaiúva do Sul	Curitiba	13.7	0	0	0.0		verde
Bom Jesus do Sul	Francisco Beltrão	18.1	0	0	0.0	0.0	verde
Campina do Simão	Guarapuava	13.7	0	0	0.0		verde
Campina Grande do Sul	Curitiba	13.7	1	0	0.0	0.0	verde
Campo do Tenente	Curitiba	13.7	0	0	0.0		verde
Campo Magro	Curitiba	13.7	0	0	0.0	0.0	verde
Candói	Guarapuava	13.7	0	0	0.0		verde
Cantagalo	Guarapuava	13.7	0	0	0.0	0.0	verde
Chopinzinho	Pato Branco	18.1	0	3	15.0	2.3	verde
Clevelândia	Pato Branco	18.1	0	0	0.0	0.0	verde

Continua na próxima página

Município	Regional	Temperatura	Tweets	Casos	Incidencia	Rt	Nível
Coronel Domingos Soares	Pato Branco	18.1	0	0	0.0	0.0	verde
Cruzeiro do Iguaçu	Francisco Beltrão	18.1	0	0	0.0	0.0	verde
Dois Vizinhos	Francisco Beltrão	18.1	0	0	0.0	0.0	verde
Enéas Marques	Francisco Beltrão	18.1	0	0	0.0	0.0	verde
Farol	Campo Mourão	19.1	0	0	0.0	0.0	verde
Fazenda Rio Grande	Curitiba	13.7	0	0	0.0	0.0	verde
Fernandes Pinheiro	Iratí	13.7	0	0	0.0		verde
Flor da Serra do Sul	Francisco Beltrão	18.1	0	0	0.0	0.0	verde
Foz do Iguaçu	Foz do Iguaçu	18.1	10	193	73.1	1.4	laranja
Francisco Beltrão	Francisco Beltrão	18.1	0	3	3.4	0.4	verde
General Carneiro	União da Vitória	13.7	0	0	0.0	0.0	verde
Goioerê	Campo Mourão	19.1	0	1	3.4	0.4	verde
Guamiranga	Iratí	13.7	0	0	0.0	0.0	verde
Honório Serpa	Pato Branco	18.1	0	0	0.0	0.0	verde
Imbituva	Iratí	13.7	0	0	0.0	0.0	verde
Inácio Martins	Iratí	13.7	0	0	0.0	0.0	verde
Irati	Iratí	13.7	0	1	1.7	17.0	verde
Iretama	Campo Mourão	19.1	0	1	9.4	2.2	verde
Itapejara d'Oeste	Pato Branco	18.1	0	0	0.0	0.0	verde
Ivaí	Ponta Grossa	13.7	0	0	0.0	0.0	verde
Jaguariaíva	Ponta Grossa	13.7	0	0	0.0	0.0	verde
Laranjeiras do Sul	Guarapuava	13.7	2	0	0.0	0.0	verde
Mandirituba	Curitiba	13.7	0	0	0.0	0.0	verde
Mangueirinha	Pato Branco	18.1	0	0	0.0	0.0	verde
Marmeleiro	Francisco Beltrão	18.1	0	0	0.0	0.0	verde
Marquinho	Guarapuava	13.7	0	0	0.0	0.0	verde
Matinhos	Paranaguá	13.7	1	0	0.0	0.0	verde
Medianeira	Foz do Iguaçu	18.1	1	5	11.1	1.3	verde
Missal	Foz do Iguaçu	18.1	0	0	0.0	0.0	verde
Morretes	Paranaguá	13.7	0	0	0.0	0.0	verde
Nova Esperança do Sudoeste	Francisco Beltrão	18.1	0	0	0.0	0.0	verde
Nova Laranjeiras	Guarapuava	13.7	0	0	0.0	0.0	verde
Palmas	Pato Branco	18.1	0	0	0.0	0.0	verde
Palmeira	Ponta Grossa	13.7	0	0	0.0	0.0	verde
Pato Branco	Pato Branco	18.1	0	0	0.0	0.0	verde
Paula Freitas	União da Vitória	13.7	0	0	0.0		verde
Pérola d'Oeste	Francisco Beltrão	18.1	0	0	0.0	0.0	verde
Pinhal de São Bento	Francisco Beltrão	18.1	0	0	0.0	0.0	verde
Piraí do Sul	Ponta Grossa	13.7	0	0	0.0	0.0	verde
Ponta Grossa	Ponta Grossa	13.7	0	0	0.0	0.0	verde
Porto Amazonas	Ponta Grossa	13.7	0	0	0.0		verde
Porto Vitória	União da Vitória	13.7	0	0	0.0		verde
Ramilândia	Foz do Iguaçu	18.1	0	0	0.0	0.0	verde
Rebouças	Iratí	13.7	0	0	0.0	0.0	verde
Renascença	Francisco Beltrão	18.1	0	0	0.0	0.0	verde
Salto do Lontra	Francisco Beltrão	18.1	0	1	6.8	0.7	verde
Apucarana	Apucarana	19.1	0	5	3.8	0.6	verde
Araruna	Campo Mourão	19.1	0	1	7.1	2.5	verde
Ariranha do Ivaí	Ivaiporã	19.1	0	0	0.0	0.0	verde
Assaí	Londrina	19.1	0	2	12.4	0.4	verde
Astorga	Maringá	19.1	0	0	0.0	0.0	verde
Bandeirantes	Cornélio Procópio	19.1	0	1	3.1	0.3	verde
Barracão	Francisco Beltrão	18.1	0	0	0.0	0.0	verde
Barra do Jacaré	Jacarezinho	19.1	0	0	0.0	0.0	verde
Bela Vista do Paraíso	Londrina	19.1	0	0	0.0	0.0	verde

Continua na próxima página

Município	Regional	Temperatura	Tweets	Casos	Incidência	Rt	Nível
Brasilândia do Sul	Umuarama	19.1	0	1	33.4	1.7	verde
Cafeara	Londrina	19.1	0	0	0.0	0.0	verde
Califórnia	Apucarana	19.1	0	0	0.0	0.0	verde
Cambará	Jacarezinho	19.1	0	0	0.0	0.0	verde
Carlópolis	Jacarezinho	19.1	0	0	0.0	0.0	verde
Centenário do Sul	Londrina	19.1	0	0	0.0	0.0	verde
Cianorte	Cianorte	19.1	3	0	0.0	0.0	verde
Conselheiro Mairinck	Jacarezinho	19.1	0	0	0.0	0.0	verde
Cruzmaltina	Ivaiporã	19.1	0	0	0.0	0.0	verde
Curiúva	Telêmaco Borba	19.1	0	0	0.0	0.0	verde
Diamante do Norte	Paranavaí	19.1	0	0	0.0	0.0	verde
Douradina	Umuarama	19.1	0	0	0.0	0.0	verde
Esperança Nova	Umuarama	19.1	0	0	0.0	0.0	verde
Floresta	Maringá	19.1	0	0	0.0	0.0	verde
Florestópolis	Londrina	19.1	0	0	0.0	0.0	verde
Francisco Alves	Umuarama	19.1	0	0	0.0	0.0	verde
Guaporema	Cianorte	19.1	0	0	0.0	0.0	verde
Guaraci	Londrina	19.1	0	1	18.3	18.4	verde
Icaraíma	Umuarama	19.1	0	0	0.0	0.0	verde
Indianópolis	Cianorte	19.1	0	0	0.0	0.0	verde
Iporã	Umuarama	19.1	0	0	0.0	0.0	verde
Itambé	Maringá	19.1	0	0	0.0	0.0	verde
Ivaiporã	Ivaiporã	19.1	0	1	3.1	18.5	verde
Ivatuba	Maringá	19.1	0	0	0.0	0.0	verde
Jaguapitã	Londrina	19.1	0	2	15.1	0.9	verde
Janiópolis	Campo Mourão	19.1	0	0	0.0	0.0	verde
Jataizinho	Londrina	19.1	0	0	0.0	0.0	verde
Juranda	Campo Mourão	19.1	0	0	0.0	0.0	verde
Kaloré	Apucarana	19.1	0	0	0.0	0.0	verde
Luiziana	Campo Mourão	19.1	0	0	0.0	0.0	verde
Mamborê	Campo Mourão	19.1	0	0	0.0	0.0	verde
Maria Helena	Umuarama	19.1	0	1	16.8	3.4	verde
Marialva	Maringá	19.1	2	0	0.0	0.0	verde
Marilena	Paranavaí	19.1	0	1	14.0	3.4	verde
Marumbi	Apucarana	19.1	0	0	0.0	0.0	verde
Mauá da Serra	Apucarana	19.1	0	0	0.0	0.0	verde
Miraselva	Londrina	19.1	0	0	0.0	0.0	verde
Nossa Senhora das Graças	Maringá	19.1	0	0	0.0	0.0	verde
Nova Aliança do Ivaí	Paranavaí	19.1	0	0	0.0	0.0	verde
Nova Esperança	Maringá	19.1	0	1	3.6	0.8	verde
Novo Itacolomi	Apucarana	19.1	0	0	0.0	0.0	verde
Ourizona	Maringá	19.1	0	0	0.0	0.0	verde
Paraíso do Norte	Paranavaí	19.1	0	0	0.0	0.0	verde
Paranavaí	Paranavaí	19.1	2	1	1.1	0.0	verde
Peabiru	Campo Mourão	19.1	0	2	14.1	4.3	verde
Pérola	Umuarama	19.1	0	0	0.0	0.0	verde
Porecatu	Londrina	19.1	0	0	0.0	0.0	verde
Porto Rico	Paranavaí	19.1	0	0	0.0	0.0	verde
Quarto Centenário	Campo Mourão	19.1	0	0	0.0	0.0	verde
Rancho Alegre D'Oeste	Campo Mourão	19.1	0	0	0.0	0.0	verde
Rio Bom	Apucarana	19.1	0	0	0.0	0.0	verde
Santa Fé	Maringá	19.1	0	0	0.0	0.0	verde
Santa Inês	Maringá	19.1	0	0	0.0	0.0	verde
Santa Izabel do Oeste	Francisco Beltrão	18.1	0	0	0.0	0.0	verde
Santa Mônica	Paranavaí	19.1	0	0	0.0	0.0	verde

Continua na próxima página

Município	Regional	Temperatura	Tweets	Casos	Incidencia	Rt	Nível
São Carlos do Ivaí	Paranavaí	19.1	0	0	0.0	0.0	verde
São João	Pato Branco	18.1	0	0	0.0	0.0	verde
São João do Caiuá	Paranavaí	19.1	0	0	0.0	0.0	verde
São João do Triunfo	Ponta Grossa	13.7	0	0	0.0	0.0	verde
São Jorge d'Oeste	Francisco Beltrão	18.1	0	0	0.0	0.0	verde
São Jorge do Patrocínio	Umuarama	19.1	0	0	0.0	0.0	verde
São Miguel do Iguaçu	Foz do Iguaçu	18.1	0	2	7.3	0.6	verde
São Pedro do Paraná	Paranavaí	19.1	0	0	0.0	0.0	verde
São Tomé	Cianorte	19.1	0	0	0.0	0.0	verde
Serranópolis do Iguaçu	Foz do Iguaçu	18.1	0	1	21.5	0.4	verde
Sulina	Pato Branco	18.1	0	0	0.0	0.0	verde
Tamboara	Paranavaí	19.1	0	1	19.9	1.5	verde
Teixeira Soares	Iratí	13.7	0	0	0.0	0.0	verde
Terra Boa	Campo Mourão	19.1	0	1	5.9	0.5	verde
Terra Rica	Paranavaí	19.1	0	0	0.0	0.0	verde
Ubiratã	Campo Mourão	19.1	0	4	18.3	0.2	amarelo
Verê	Francisco Beltrão	18.1	0	0	0.0	0.0	verde
Alto Paraíso	Umuarama	19.1	0	0	0.0	0.0	verde
Xambrê	Umuarama	19.1	0	0	0.0	0.0	verde
Abatiá	Cornélio Procópio	19.1	0	0	0.0	0.0	verde
Andirá	Cornélio Procópio	19.1	0	2	9.6	2.1	verde
Arapuã	Ivaiporã	19.1	0	0	0.0	0.0	verde
Congonhinhas	Cornélio Procópio	19.1	0	0	0.0	0.0	verde
Diamante D'Oeste	Toledo	18.1	0	1	19.0	15.9	verde
Godoy Moreira	Ivaiporã	19.1	0	0	0.0	0.0	verde
Guaíra	Toledo	18.1	0	2	6.1	0.7	verde
Guapirama	Jacarezinho	19.1	0	0	0.0	0.0	verde
Imbaú	Telêmaco Borba	19.1	0	0	0.0	0.0	verde
Itambaracá	Cornélio Procópio	19.1	0	0	0.0	0.0	verde
Jaboti	Jacarezinho	19.1	0	0	0.0	0.0	verde
Japira	Jacarezinho	19.1	0	0	0.0	0.0	verde
Jardim Alegre	Ivaiporã	19.1	0	0	0.0	0.0	verde
Joaquim Távora	Jacarezinho	19.1	0	0	0.0	0.0	verde
Jundiá do Sul	Jacarezinho	19.1	0	0	0.0	0.0	verde
Lidianópolis	Ivaiporã	19.1	0	0	0.0	0.0	verde
Lunardelli	Ivaiporã	19.1	0	0	0.0	0.0	verde
Manoel Ribas	Ivaiporã	19.1	0	0	0.0	0.0	verde
Marechal Cândido Rondon	Toledo	18.1	0	0	0.0	0.0	verde
Mato Rico	Ivaiporã	19.1	0	0	0.0	0.0	verde
Mercedes	Toledo	18.1	0	0	0.0	0.0	verde
Nova Fátima	Cornélio Procópio	19.1	0	0	0.0	0.0	verde
Nova Santa Bárbara	Cornélio Procópio	19.1	0	0	0.0	0.0	verde
Nova Santa Rosa	Toledo	18.1	0	0	0.0	0.0	verde
Nova Tebas	Ivaiporã	19.1	0	0	0.0	0.0	verde
Ouro Verde do Oeste	Toledo	18.1	0	0	0.0	0.0	verde
Palotina	Toledo	18.1	0	2	6.4	0.9	verde
Prado Ferreira	Londrina	19.1	0	0	0.0	0.0	verde
Primeiro de Maio	Londrina	19.1	0	1	8.9	0.4	verde
Quatiguá	Jacarezinho	19.1	0	0	0.0	0.0	verde
Quatro Pontes	Toledo	18.1	0	0	0.0	0.0	verde
Reserva	Telêmaco Borba	19.1	0	1	3.8	3.4	verde
Ribeirão Claro	Jacarezinho	19.1	0	1	9.1	3.4	verde
Ribeirão do Pinhal	Cornélio Procópio	19.1	0	0	0.0	0.0	verde
Rio Branco do Ivaí	Ivaiporã	19.1	0	0	0.0	0.0	verde
Rosário do Ivaí	Ivaiporã	19.1	0	0	0.0	0.0	verde

Continua na próxima página

Município	Regional	Temperatura	Tweets	Casos	Incidencia	Rt	Nível
Salto do Itararé	Jacarezinho	19.1	0	0	0.0	0.0	verde
Santa Cecília do Pavão	Cornélio Procópio	19.1	0	0	0.0	0.0	verde
Santa Helena	Toledo	18.1	0	0	0.0	0.0	verde
Santa Maria do Oeste	Ivaiporã	19.1	0	0	0.0		verde
Santa Mariana	Cornélio Procópio	19.1	0	0	0.0	0.0	verde
Santo Antônio da Platina	Jacarezinho	19.1	0	0	0.0	0.0	verde
Santo Antônio do Paraíso	Cornélio Procópio	19.1	0	0	0.0	0.0	verde
São Jerônimo da Serra	Cornélio Procópio	19.1	0	0	0.0	0.0	verde
São João do Ivaí	Ivaiporã	19.1	0	1	9.0	1.3	verde
São José das Palmeiras	Toledo	18.1	0	0	0.0	0.0	verde
São Pedro do Iguaçu	Toledo	18.1	0	0	0.0	0.0	verde
Sapopema	Cornélio Procópio	19.1	0	0	0.0	0.0	verde
Sertaneja	Cornélio Procópio	19.1	0	0	0.0	0.0	verde
Siqueira Campos	Jacarezinho	19.1	0	0	0.0	0.0	verde
Tamarana	Londrina	19.1	0	2	14.3	0.6	verde
Terra Roxa	Toledo	18.1	0	0	0.0	0.0	verde
Tibagi	Telêmaco Borba	19.1	0	0	0.0	0.0	verde
Toledo	Toledo	18.1	0	4	3.0	0.5	verde
Tupãssi	Toledo	18.1	0	0	0.0	0.0	verde
Uraí	Cornélio Procópio	19.1	0	1	8.6	6.0	verde
Wenceslau Braz	Jacarezinho	19.1	0	0	0.0	0.0	verde
Almirante Tamandaré	Curitiba	13.7	0	0	0.0	0.0	verde
Altamira do Paraná	Campo Mourão	19.1	0	0	0.0	0.0	verde
Atalaia	Maringá	19.1	0	0	0.0	0.0	verde
Bom Sucesso do Sul	Pato Branco	18.1	0	0	0.0	0.0	verde
Campina da Lagoa	Campo Mourão	19.1	0	0	0.0	0.0	verde
Campo Bonito	Cascavel	18.1	0	0	0.0	0.0	verde
Capitão Leônidas Marques	Cascavel	18.1	0	0	0.0	0.0	verde
Carambeí	Ponta Grossa	13.7	0	1	4.6	18.5	verde
Cascavel	Cascavel	18.1	3	28	8.9	0.5	verde
Catanduvas	Cascavel	18.1	0	0	0.0	0.0	verde
Corbélia	Cascavel	18.1	0	1	5.8	3.4	verde
Curitiba	Curitiba	13.7	23	0	0.0	0.0	verde
Diamante do Sul	Cascavel	18.1	0	0	0.0	0.0	verde
Espigão Alto do Iguaçu	Cascavel	18.1	0	0	0.0	0.0	verde
Flórida	Maringá	19.1	0	0	0.0	0.0	verde
Formosa do Oeste	Cascavel	18.1	0	0	0.0	0.0	verde
Guaraniaçu	Cascavel	18.1	0	0	0.0	0.0	verde
Guarapuava	Guarapuava	13.7	0	0	0.0	0.0	verde
Íbema	Cascavel	18.1	0	0	0.0	0.0	verde
Ipiranga	Ponta Grossa	13.7	0	0	0.0	0.0	verde
Iracema do Oeste	Cascavel	18.1	0	0	0.0	0.0	verde
Itaipulândia	Foz do Iguaçu	18.1	0	1	9.6	0.2	verde
Jesuítas	Cascavel	18.1	0	0	0.0	0.0	verde
Laranjal	Guarapuava	13.7	0	0	0.0	0.0	verde
Lindoeste	Cascavel	18.1	0	0	0.0	0.0	verde
Mandaguari	Maringá	19.1	0	0	0.0	0.0	verde
Quedas do Iguaçu	Cascavel	18.1	0	0	0.0	0.0	verde
Rio Negro	Curitiba	13.7	0	0	0.0		verde
Roncador	Campo Mourão	19.1	0	0	0.0	0.0	verde
Santa Lúcia	Cascavel	18.1	0	0	0.0	0.0	verde
Sarandi	Maringá	19.1	0	0	0.0	0.0	verde
Vera Cruz do Oeste	Cascavel	18.1	0	0	0.0	0.0	verde
Alvorada do Sul	Londrina	19.1	0	0	0.0	0.0	verde
Balsa Nova	Curitiba	13.7	0	0	0.0		verde

Continua na próxima página

Município	Regional	Temperatura	Tweets	Casos	Incidencia	Rt	Nível
Boa Vista da Aparecida	Cascavel	18.1	0	4	50.4	2.0	verde
Bom Sucesso	Apucarana	19.1	0	0	0.0	0.0	verde
Braganey	Cascavel	18.1	0	0	0.0	0.0	verde
Cafelândia	Cascavel	18.1	0	11	65.1	1.4	verde
Campo Largo	Curitiba	13.7	0	0	0.0	0.0	verde
Cruzeiro do Oeste	Umuarama	19.1	0	0	0.0	0.0	verde
Engenheiro Beltrão	Campo Mourão	19.1	0	0	0.0	0.0	verde
Faxinal	Apucarana	19.1	0	0	0.0	0.0	verde
Grandes Rios	Apucarana	19.1	0	0	0.0	0.0	verde
Iguaçu	Maringá	19.1	0	0	0.0	0.0	verde
Lapa	Curitiba	13.7	0	0	0.0	0.0	verde
Pitanga	Guarapuava	13.7	0	0	0.0	0.0	verde
Pranchita	Francisco Beltrão	18.1	0	0	0.0	0.0	verde
Rio Bonito do Iguaçu	Guarapuava	13.7	0	0	0.0	0.0	verde
Santa Terezinha de Itaipu	Foz do Iguaçu	18.1	1	3	13.2	1.7	verde
Saudade do Iguaçu	Pato Branco	18.1	0	0	0.0	0.0	verde
Turvo	Guarapuava	13.7	0	0	0.0	0.0	verde
Ângulo	Maringá	19.1	0	0	0.0	0.0	verde
Assis Chateaubriand	Toledo	18.1	0	0	0.0	0.0	verde
Cândido de Abreu	Ivaiporã	19.1	0	0	0.0	0.0	verde
Cidade Gaúcha	Cianorte	19.1	0	0	0.0	0.0	verde
Cornélio Procópio	Cornélio Procópio	19.1	0	0	0.0	0.0	verde
Figueira	Jacarezinho	19.1	0	0	0.0	0.0	verde
Ibaiti	Jacarezinho	19.1	0	0	0.0	0.0	verde
Itaúna do Sul	Paranavaí	19.1	0	0	0.0	0.0	verde
Jacarezinho	Jacarezinho	19.1	0	1	2.5	0.8	verde
Japurá	Cianorte	19.1	0	0	0.0	0.0	verde
Leópolis	Cornélio Procópio	19.1	0	0	0.0	0.0	verde
Loanda	Paranavaí	19.1	0	0	0.0	0.0	verde
Mandaguaçu	Maringá	19.1	0	0	0.0	0.0	verde
Mariluz	Umuarama	19.1	1	0	0.0	0.0	verde
Maripá	Toledo	18.1	0	3	51.9	3.5	verde
Moreira Sales	Campo Mourão	19.1	0	0	0.0	0.0	verde
Nova América da Colina	Cornélio Procópio	19.1	0	0	0.0	0.0	verde
Nova Londrina	Paranavaí	19.1	1	0	0.0	0.0	verde
Ortigueira	Telêmaco Borba	19.1	0	0	0.0	0.0	verde
Paranacity	Maringá	19.1	0	0	0.0	0.0	verde
Pinhalão	Jacarezinho	19.1	0	0	0.0	0.0	verde
Pitangueiras	Londrina	19.1	0	0	0.0	0.0	verde
Querência do Norte	Paranavaí	19.1	0	1	8.1	0.7	verde
Rancho Alegre	Cornélio Procópio	19.1	0	1	25.1	1.9	verde
Rolândia	Londrina	19.1	0	9	14.1	0.3	verde
Sabáudia	Apucarana	19.1	0	0	0.0	0.0	verde
Santa Amélia	Cornélio Procópio	19.1	0	0	0.0	0.0	verde
Santana do Itararé	Jacarezinho	19.1	0	0	0.0	0.0	verde
Santo Antônio do Caiuá	Paranavaí	19.1	0	0	0.0	0.0	verde
Santo Inácio	Maringá	19.1	0	1	18.2	1.2	verde
São José da Boa Vista	Jacarezinho	19.1	0	0	0.0		verde
São Manoel do Paraná	Cianorte	19.1	0	0	0.0	0.0	verde
São Sebastião da Amoreira	Cornélio Procópio	19.1	0	0	0.0	0.0	verde
Tapejara	Cianorte	19.1	0	0	0.0	0.0	verde
Telêmaco Borba	Telêmaco Borba	19.1	0	0	0.0	0.0	verde
Tomazina	Jacarezinho	19.1	0	2	23.4	12.3	verde
Umuarama	Umuarama	19.1	0	7	6.4	0.2	verde
Ventania	Telêmaco Borba	19.1	0	0	0.0	0.0	verde

Continua na próxima página

Município	Regional	Temperatura	Tweets	Casos	Incidencia	Rt	Nível
Cambé	Londrina	19.1	0	3	2.9	0.1	verde
Colombo	Curitiba	13.7	0	0	0.0	0.0	verde
Colorado	Maringá	19.1	0	0	0.0	0.0	verde
Coronel Vivida	Pato Branco	18.1	0	0	0.0	0.0	verde
Entre Rios do Oeste	Toledo	18.1	0	0	0.0	0.0	verde
Amaporã	Paranavaí	19.1	0	0	0.0	0.0	verde
Iguatu	Cascavel	18.1	0	0	0.0	0.0	verde
Londrina	Londrina	19.1	11	158	28.6	1.3	verde
Manfrinópolis	Francisco Beltrão	18.1	0	0	0.0	0.0	verde
Matelândia	Foz do Iguaçu	18.1	0	1	5.7	0.8	verde
Pato Bragado	Toledo	18.1	0	0	0.0	0.0	verde
Quatro Barras	Curitiba	13.7	0	0	0.0	0.0	verde
Reserva do Iguaçu	Guarapuava	13.7	0	0	0.0		verde
Rondon	Cianorte	19.1	0	0	0.0	0.0	verde
Sertanópolis	Londrina	19.1	0	0	0.0	0.0	verde
Doutor Ulysses	Curitiba	13.7	0	0	0.0		verde
Virmond	Guarapuava	13.7	0	0	0.0	0.0	verde

[Início](#)



## Lista das variáveis apresentadas nas tabelas:

**SE** = semana epidemiológica

**Temperatura** = média das temperaturas mínimas da semana

**Tweet** = número de tweets indicativos de casos de dengue na cidade

**Casos notif** = casos notificados de dengue

**Casos preditos** = número de casos estimados após correção pelo atraso de notificação

**ICmin** = número mínimo de casos estimados (IC 95%)

**ICmax** = número máximo de casos estimados (IC 95%)

**Rt** = número reprodutivo efetivo (> 1 indica aumento de casos transmissão)

**p(Rt1)** = probabilidade do número reprodutivo ser maior que 1 (> 0.95 indica aumento significativo de casos)

**Incidência** = incidência por 100.000 habitantes

**Nível** = cor do alerta (verde, amarelo, laranja, vermelho)

## Notas

- Os dados do SINAN mais recentes ainda não foram totalmente digitados. Estimamos o número esperado de casos notificados considerando o tempo até os casos serem digitados.
- Os dados de tweets são gerados pelo Observatório de Dengue (UFMG). Os tweets são processados para exclusão de informes e outros temas relacionados a dengue.
- Algumas vezes, os casos da última semana ainda não estão disponíveis, nesse caso, usa-se uma estimativa com base na tendência de variação da série.

## Créditos

Este é um projeto desenvolvido com apoio da SVS/MS em parceria com:

- Programa de Computação Científica, Fundação Oswaldo Cruz, Rio de Janeiro.
- Escola de Matemática Aplicada, Fundação Getúlio Vargas.
- Secretarias Estaduais, Municipais e Regionais de Saúde.
- Observatório de Dengue da UFMG

[Início](#)

---

Para mais detalhes sobre o sistema de alerta InfoDengue, consultar: <http://info.dengue.mat.br>

Para acessar os boletins gerados pelo sistema de alerta InfoDengue, consultar: <http://info.dengue.mat.br/relatorios/>

**Contato:** [alerta\\_dengue@fiocruz.br](mailto:alerta_dengue@fiocruz.br)