

Boletim Semanal

Semana 45 de 2020

- [O Estado](#)

Regionais de Saúde:

- [Paranaguá](#)
- [Curitiba](#)
- [Ponta Grossa](#)
- [Iratí](#)
- [Guarapuava](#)
- [União da Vitória](#)
- [Pato Branco](#)
- [Francisco Beltrão](#)
- [Foz do Iguaçu](#)
- [Campo Mourão](#)
- [Umuarama](#)
- [Cianorte](#)
- [Paranavaí](#)
- [Maringá](#)
- [Apucarana](#)
- [Londrina](#)
- [Cornélio Procópio](#)
- [Jacarezinho](#)
- [Toledo](#)
- [Telêmaco Borba](#)
- [Cascavel](#)
- [Ivaiporã](#)

Municípios:

- [Tabela de Municípios](#)

[Variáveis nas Tabelas](#)

[Notas](#)

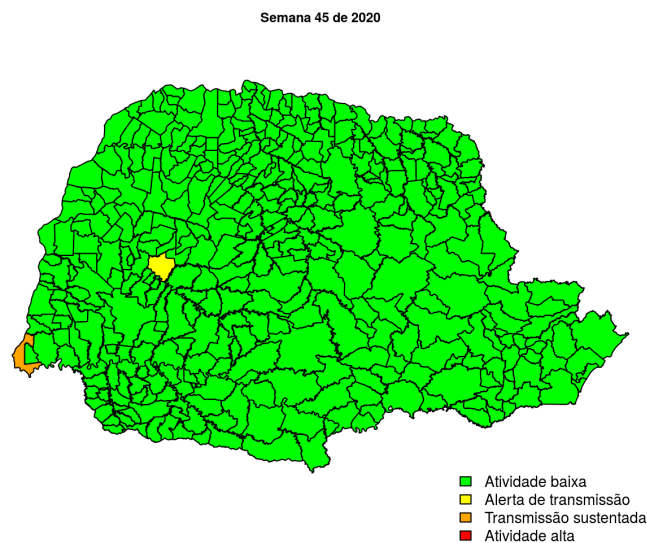
[Creditos](#)

Contato

alerta_dengue@fiocruz.br

Situação da Dengue no Estado do Paraná

De acordo com os dados disponíveis até o momento, 357167 casos foram registrados no estado, sendo 482 na última semana. A figura abaixo mostra as condições de transmissão em cada município na semana epidemiológica 45-2020.



Dos 399 municípios, 397 encontram-se em nível verde, 1 em nível amarelo, 1 em nível laranja e 0 em nível vermelho referentes a semana epidemiológica 45-2020. Para informações mais atualizadas e ter acesso ao mapa interativo do estado e de outras localidades, consultar em [Info Dengue](#).

Na semana passada: Com os dados atualizados, foram recalculados os níveis anteriores: 1 municípios em nível amarelo, 1 em laranja e 0 em vermelho.

O código de Cores

As cores indicam os seguintes níveis de atenção:

Verde: condições climáticas desfavoráveis, seja por baixa temperatura ou baixa umidade, e baixa incidência de casos.

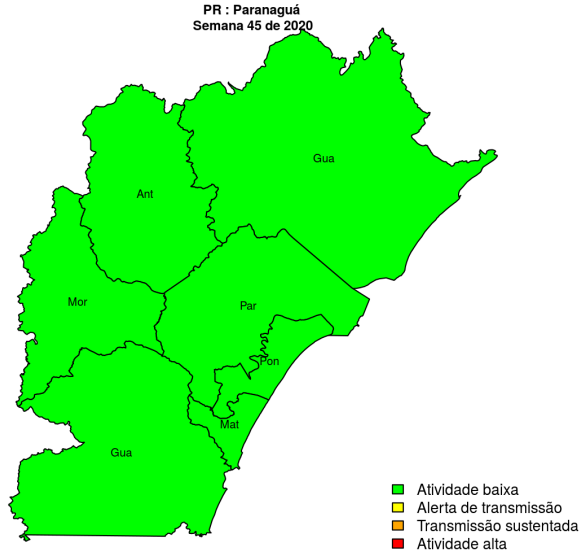
Amarelo: condições climáticas propícias para aumento da população do vetor e transmissão de arboviroses.

Laranja: transmissão aumentada e sustentada da dengue

Vermelho: incidência alta, acima dos 90% históricos.

Regional Paranaguá

Desde o início do ano, 6129 casos de dengue foram registrados na Regional de Saúde, sendo 12 na última semana.



Municípios

- Paranaguá
- Pontal do Paraná
- Guaraqueçaba
- Guaratuba
- Antonina
- Matinhos
- Morretes

Início

Figura 1. Casos notificados de dengue e Índice de menção em mídia social sobre dengue na Regional Paranaguá

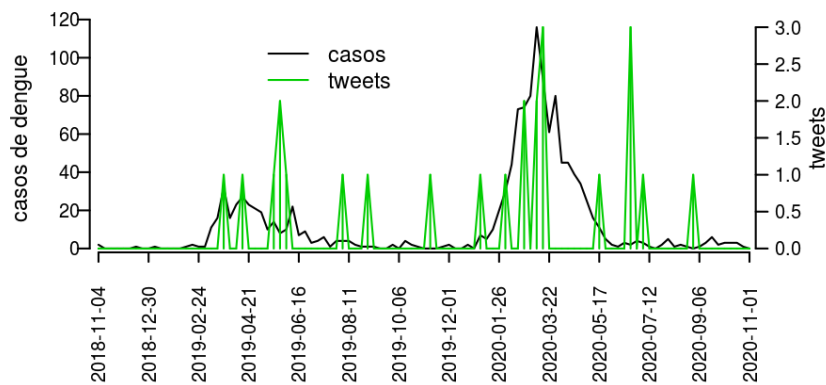


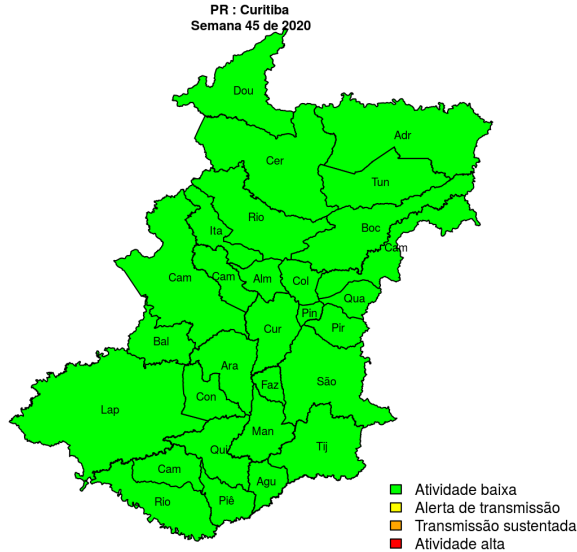
Tabela 1. Resumo das últimas seis semanas epidemiológicas na Regional Paranaguá

SE	temperatura	tweet	casos notif	casos preditos
202040	15.4	2	30	30
202041	15.0	5	5	5
202042	12.6	2	9	9
202043	14.4	3	4	4
202044	13.7	6	1	1
202045	9.3	5	0	0

[hyperlinkvartabver descrição das variáveis](#)

Regional Curitiba

Desde o início do ano, 23290 casos de dengue foram registrados na Regional de Saúde, sendo 21 na última semana.



Municípios

- Piên
- Pinhais
- Piraquara
- Quatro Barras
- Quitandinha
- Rio Branco do Sul
- São José dos Pinhais
- Tijucas do Sul
- Tunas do Paraná
- Cerro Azul
- Colombo
- Contenda
- Itaperuçu
- Doutor Ulysses
- Adrianópolis
- Agudos do Sul
- Araucária
- Bocaiúva do Sul
- Campina Grande do Sul
- Campo do Tenente
- Campo Magro
- Mandirituba
- Fazenda Rio Grande
- Rio Negro
- Curitiba
- Almirante Tamandaré
- Balsa Nova
- Campo Largo
- Lapa

[Início](#)

Figura 2. Casos notificados de dengue e Índice de menção em mídia social sobre dengue na Regional Curitiba

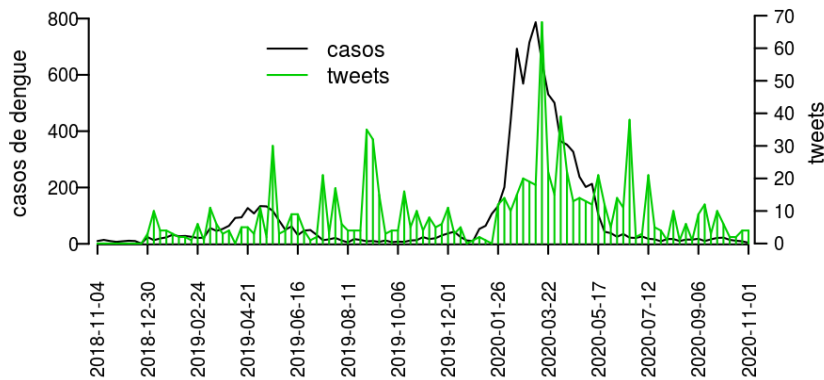


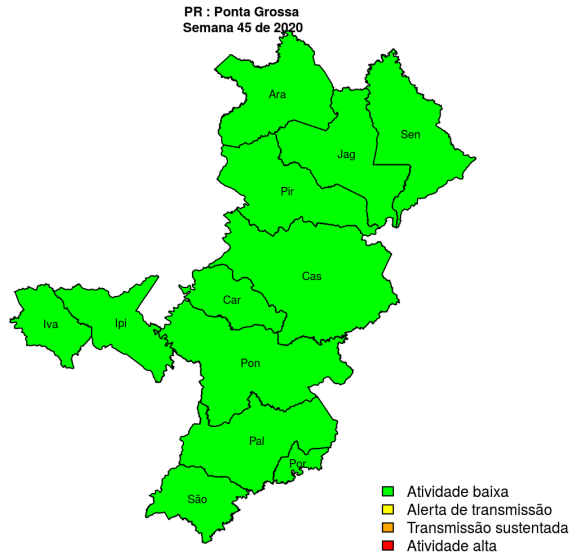
Tabela 2. Resumo das últimas seis semanas epidemiológicas na Regional Curitiba

SE	temperatura	tweet	casos notif	casos preditos
202040	15.4	27	3	3
202041	15.0	31	4	4
202042	12.6	16	7	7
202043	14.4	18	5	5
202044	13.7	27	5	5
202045	9.3	23	0	0

[hyperlinkvartabver descrição das variáveis](#)

Regional Ponta Grossa

Desde o início do ano, 24294 casos de dengue foram registrados na Regional de Saúde, sendo 20 na última semana.



Municípios

- Sengés
- Castro
- Arapoti
- Ivaí
- Jaguariaíva
- Palmeira
- Piraí do Sul
- Ponta Grossa
- Porto Amazonas
- São João do Triunfo
- Carambeí
- Ipiranga

Início

Figura 3. Casos notificados de dengue e Índice de menção em mídia social sobre dengue na Regional Ponta Grossa

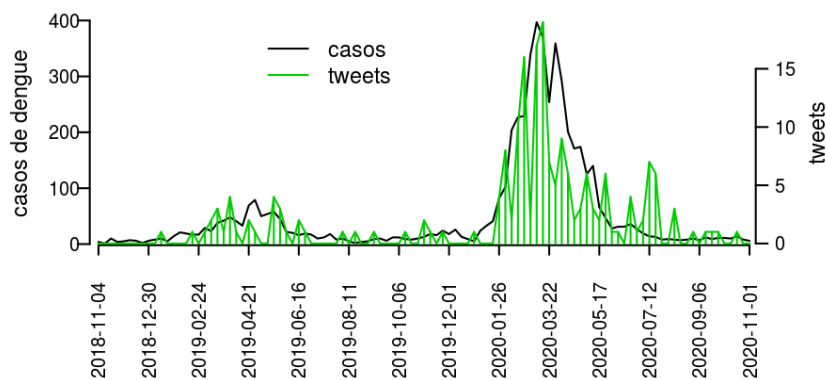


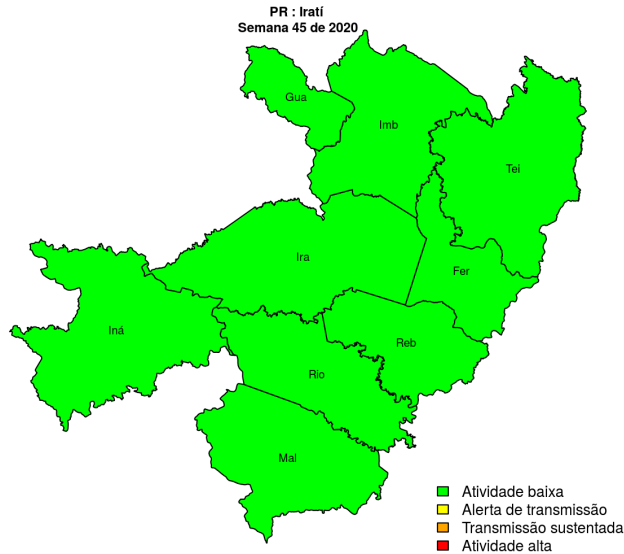
Tabela 3. Resumo das últimas seis semanas epidemiológicas na Regional Ponta Grossa

SE	temperatura	tweet	casos notif	casos preditos
202040	15.4	2	6	6
202041	15.0	2	1	1
202042	12.6	0	1	1
202043	14.4	2	1	1
202044	13.7	1	1	1
202045	9.3	1	0	0

[hyperlinkvartabver descrição das variáveis](#)

Regional Iratí

Desde o início do ano, 9322 casos de dengue foram registrados na Regional de Saúde, sendo 0 na última semana.



Municípios

- Rio Azul
- Mallet
- Fernandes Pinheiro
- Guamiranga
- Imbituva
- Inácio Martins
- Iratí
- Rebouças
- Teixeira Soares

Início

Figura 4. Casos notificados de dengue e Índice de menção em mídia social sobre dengue na Regional Iratí

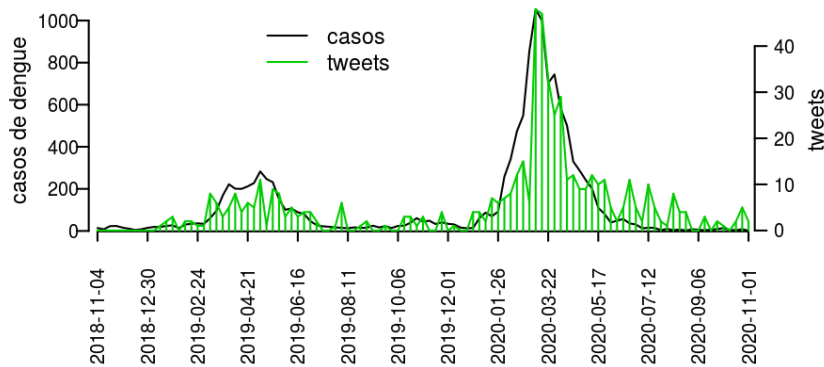


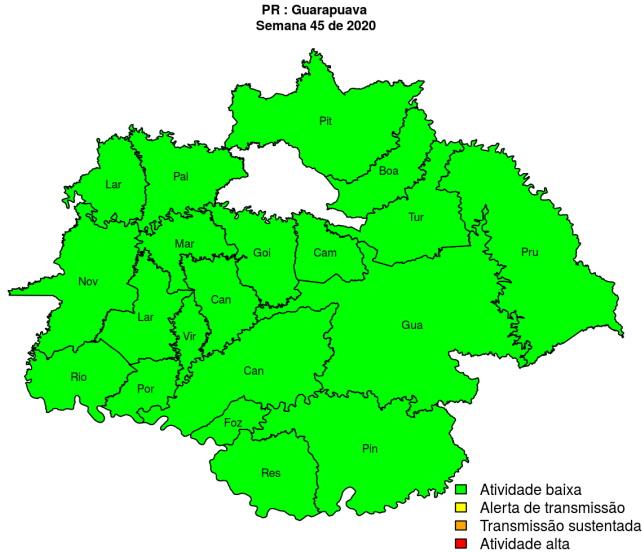
Tabela 4. Resumo das últimas seis semanas epidemiológicas na Regional Iratí

SE	temperatura	tweet	casos notif	casos preditos
202040	15.4	0	0	0
202041	15.0	1	1	1
202042	12.6	0	0	0
202043	14.4	0	0	0
202044	13.7	0	1	1
202045	9.3	0	0	0

[hyperlink](#) para descrição das variáveis

Regional Guarapuava

Desde o início do ano, 11507 casos de dengue foram registrados na Regional de Saúde, sendo 7 na última semana.



Municípios

- Boa Ventura de São Roque
- Palmital
- Pinhão
- Porto Barreiro
- Prudentópolis
- Foz do Jordão
- Goioxim
- Campina do Simão
- Cândói
- Cantagalo
- Laranjeiras do Sul
- Marquinho
- Nova Laranjeiras
- Reserva do Iguaçu
- Virmond
- Guarapuava
- Laranjal
- Pitanga
- Rio Bonito do Iguaçu
- Turvo

[Início](#)

Figura 5. Casos notificados de dengue e Índice de menção em mídia social sobre dengue na Regional Guarapuava

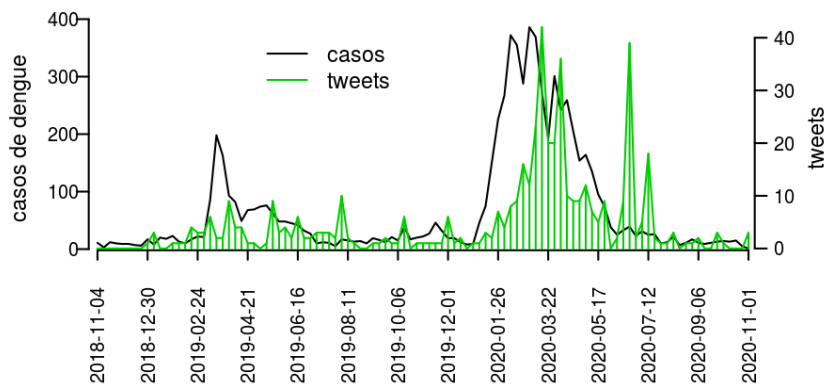


Tabela 5. Resumo das últimas seis semanas epidemiológicas na Regional Guarapuava

SE	temperatura	tweet	casos notif	casos preditos
202040	15.4	0	4	4
202041	15.0	1	0	0
202042	12.6	0	0	0
202043	14.4	2	2	2
202044	13.7	2	0	0
202045	9.3	0	0	0

[hyperlink](#) [vartabver](#) [descrição](#) das variáveis

Regional União da Vitória

Desde o início do ano, 1739 casos de dengue foram registrados na Regional de Saúde, sendo 0 na última semana.

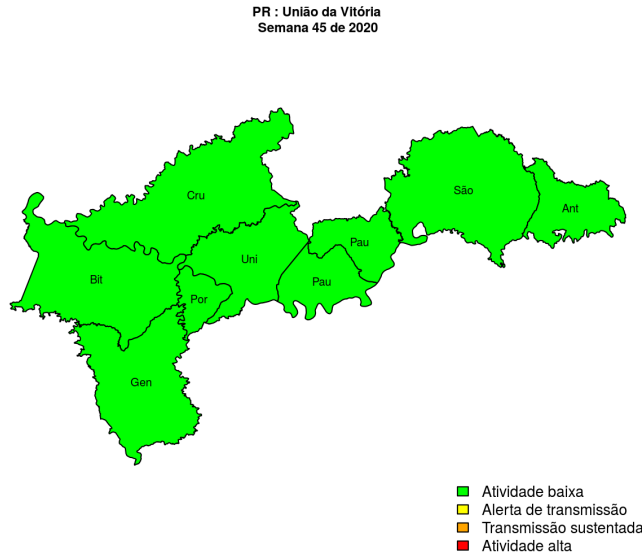


Figura 6. Casos notificados de dengue e Índice de menção em mídia social sobre dengue na Regional União da Vitória

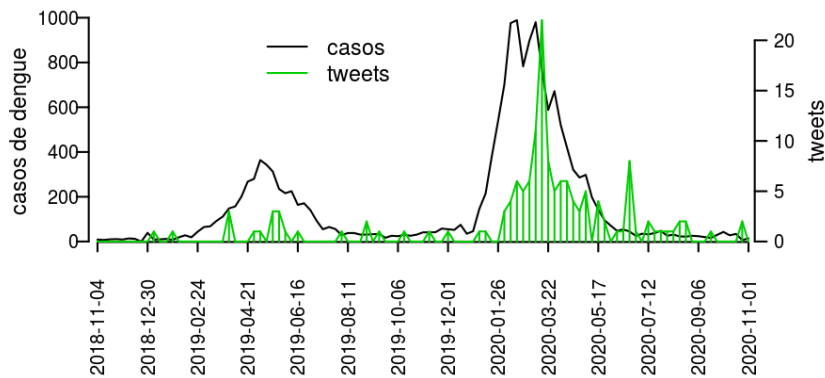


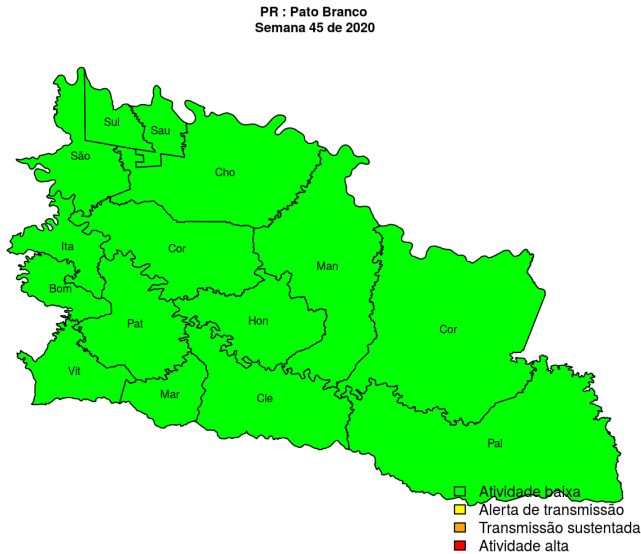
Tabela 6. Resumo das últimas seis semanas epidemiológicas na Regional União da Vitória

SE	temperatura	tweet	casos notif	casos preditos
202040	15.4	0	1	1
202041	15.0	0	0	0
202042	12.6	0	0	0
202043	14.4	1	0	0
202044	13.7	0	0	0
202045	9.3	0	0	0

[hyperlinkvartabver descrição das variáveis](#)

Regional Pato Branco

Desde o início do ano, 32299 casos de dengue foram registrados na Regional de Saúde, sendo 216 na última semana.



Municípios

- Vitorino
- Mariópolis
- Clevelândia
- Coronel Domingos Soares
- Coronel Vivida
- Chopinzinho
- Honório Serpa
- Itapejara d'Oeste
- Mangueirinha
- Palmas
- Pato Branco
- São João
- Sulina
- Bom Sucesso do Sul
- Saudade do Iguçu

Início

Figura 7. Casos notificados de dengue e Índice de menção em mídia social sobre dengue na Regional Pato Branco

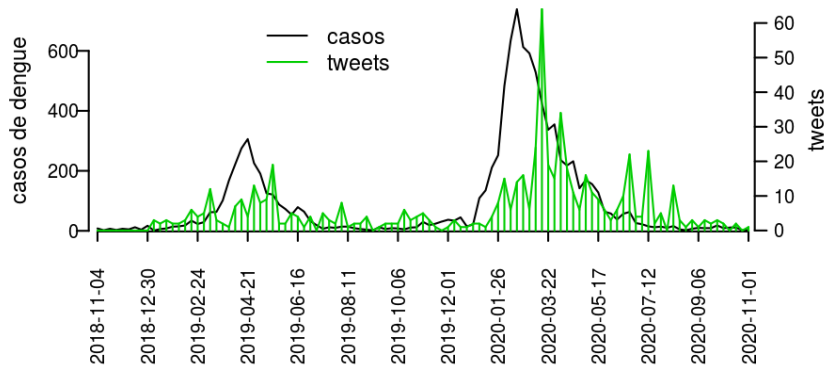


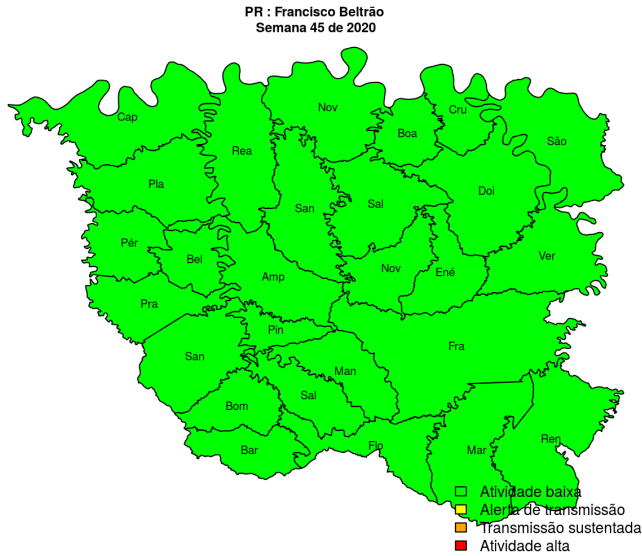
Tabela 7. Resumo das últimas seis semanas epidemiológicas na Regional Pato Branco

SE	temperatura	tweet	casos notif	casos preditos
202040	21.1	2	2	2
202041	17.9	2	9	9
202042	18.3	1	2	2
202043	21.1	0	3	3
202044	18.1	0	3	3
202045	15.1	3	1	1

[hyperlinkvartabver descrição das variáveis](#)

Regional Francisco Beltrão

Desde o início do ano, 4186 casos de dengue foram registrados na Regional de Saúde, sendo 5 na última semana.



Municípios

- Ampére
- Capanema
- Nova Prata do Iguaçu
- Planalto
- Realeza
- Salgado Filho
- Santo Antônio do Sudoeste
- Bela Vista da Caroba
- Cruzeiro do Iguaçu
- Dois Vizinhos
- Boa Esperança do Iguaçu
- Enéas Marques
- Flor da Serra do Sul
- Bom Jesus do Sul
- Francisco Beltrão
- Manfrinópolis
- Marmeleiro
- Nova Esperança do Sudoeste
- Pérola d'Oeste
- Pinhal de São Bento
- Renascença
- Salto do Lontra
- Santa Izabel do Oeste
- São Jorge d'Oeste
- Verê
- Barracão
- Pranchita

[Início](#)

Figura 8. Casos notificados de dengue e Índice de menção em mídia social sobre dengue na Regional Francisco Beltrão

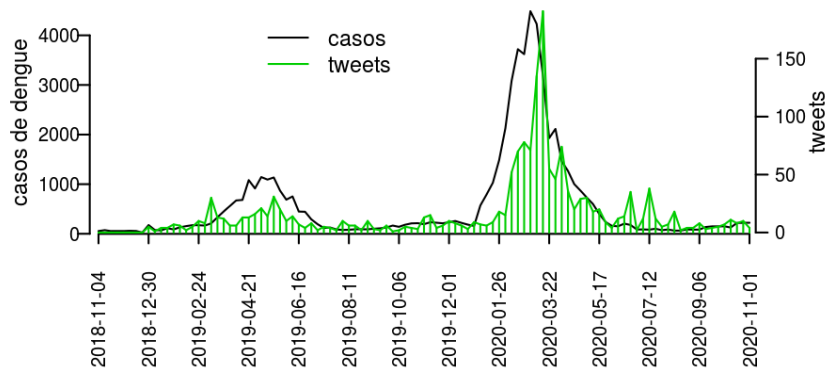


Tabela 8. Resumo das últimas seis semanas epidemiológicas na Regional Francisco Beltrão

SE	temperatura	tweet	casos notif	casos preditos
202040	21.1	2	19	19
202041	17.9	0	9	9
202042	18.3	1	18	18
202043	21.1	1	16	16
202044	18.1	2	9	9
202045	15.1	0	5	5

[hyperlinkvartabver descrição das variáveis](#)

Regional Foz do Iguaçu

Desde o início do ano, 499 casos de dengue foram registrados na Regional de Saúde, sendo 0 na última semana.

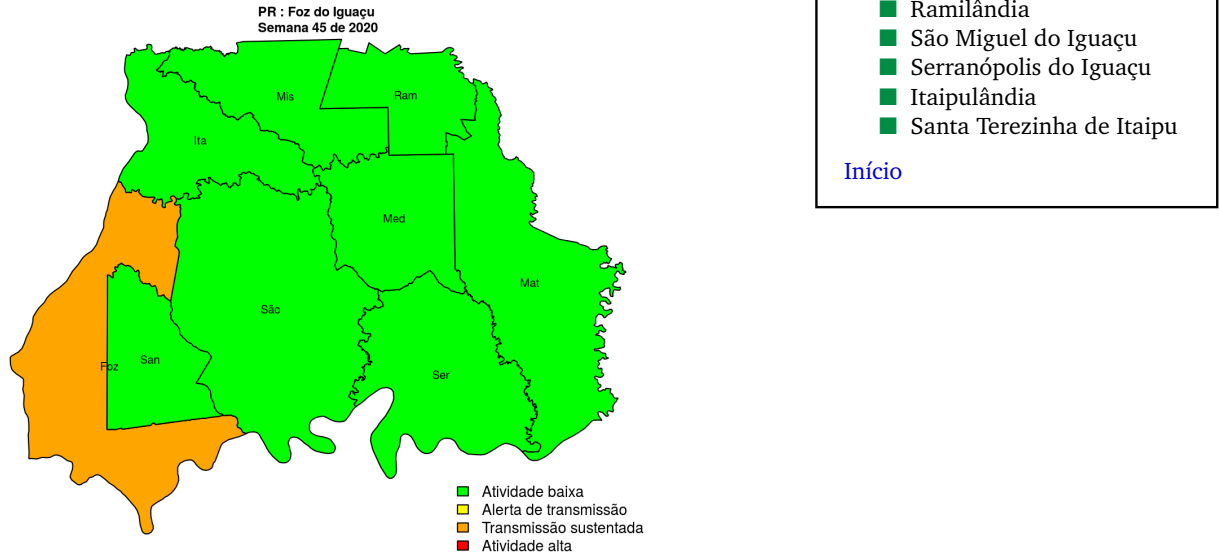


Figura 9. Casos notificados de dengue e Índice de menção em mídia social sobre dengue na Regional Foz do Iguaçu

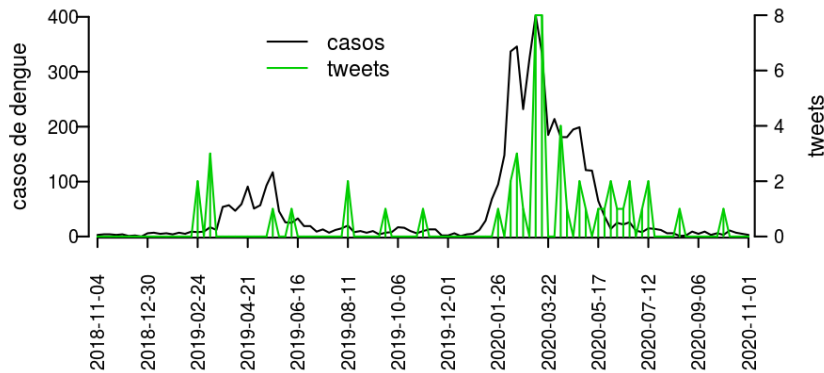


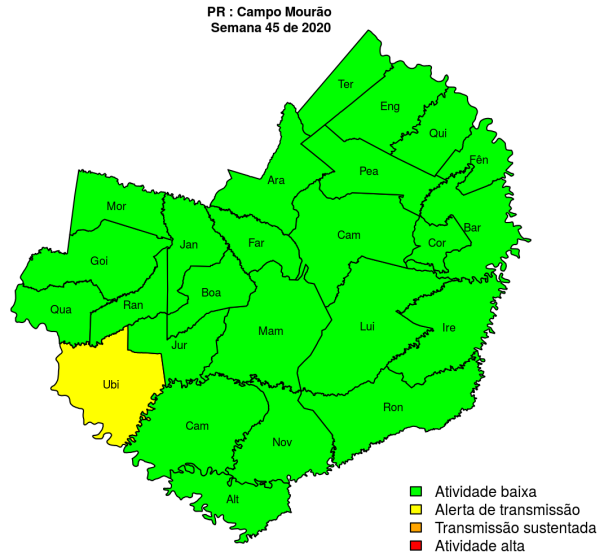
Tabela 9. Resumo das últimas seis semanas epidemiológicas na Regional Foz do Iguaçu

SE	temperatura	tweet	casos notif	casos preditos
202040	21.1	9	151	151
202041	17.9	7	158	158
202042	18.3	17	132	132
202043	21.1	12	205	205
202044	18.1	12	225	225
202045	15.1	6	216	216

[hyperlinkvartabver descrição das variáveis](#)

Regional Campo Mourão

Desde o início do ano, 66 casos de dengue foram registrados na Regional de Saúde, sendo 0 na última semana.



Municípios

- Barbosa Ferraz
- Campo Mourão
- Fênix
- Corumbataí do Sul
- Quinta do Sol
- Nova Cantu
- Boa Esperança
- Farol
- Goioerê
- Iretama
- Araruna
- Janiópolis
- Juranda
- Luiziana
- Mamborê
- Peabiru
- Quarto Centenário
- Rancho Alegre D'Oeste
- Terra Boa
- Ubitatã
- Campina da Lagoa
- Engenheiro Beltrão
- Roncador
- Altamira do Paraná
- Moreira Sales

Início

Figura 10. Casos notificados de dengue e Índice de menção em mídia social sobre dengue na Regional Campo Mourão

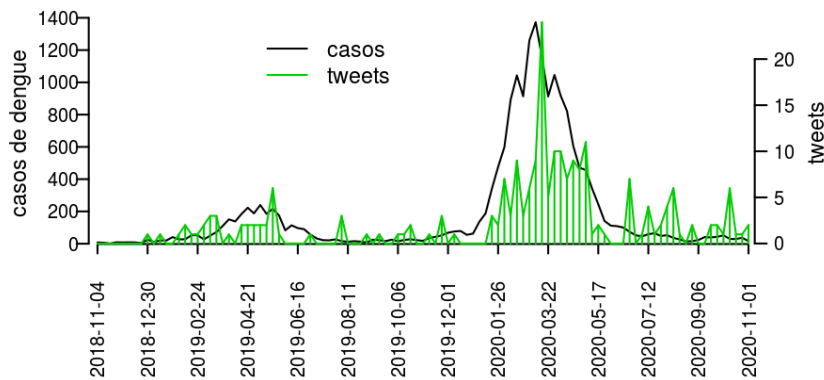


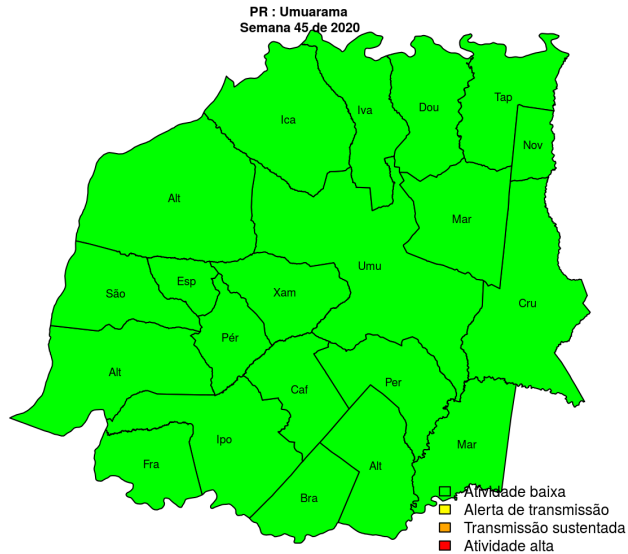
Tabela 10. Resumo das últimas seis semanas epidemiológicas na Regional Campo Mourão

SE	temperatura	tweet	casos notif	casos preditos
202040	22.9	1	57	57
202041	21.0	3	41	41
202042	18.1	1	49	49
202043	19.3	0	51	51
202044	19.1	0	18	18
202045	16.6	0	21	21

[hyperlinkvartabver descrição das variáveis](#)

Regional Umuarama

Desde o início do ano, 3885 casos de dengue foram registrados na Regional de Saúde, sendo 2 na última semana.



Municípios

- Cafezal do Sul
- Altônia
- Nova Olímpia
- Perobal
- Tapira
- Ivaté
- Alto Piquiri
- Brasilândia do Sul
- Douradina
- Esperança Nova
- Francisco Alves
- Icaraíma
- Iporã
- Maria Helena
- Pérola
- São Jorge do Patrocínio
- Alto Paraíso
- Xambrê
- Cruzeiro do Oeste
- Mariluz
- Umuarama

[Início](#)

Figura 11. Casos notificados de dengue e Índice de menção em mídia social sobre dengue na Regional Umuarama

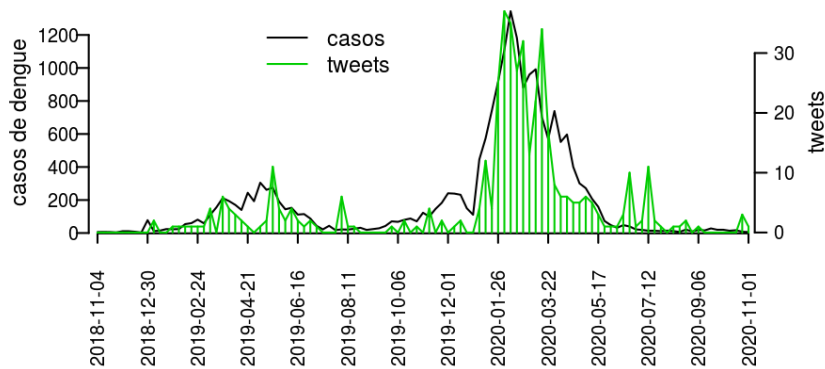


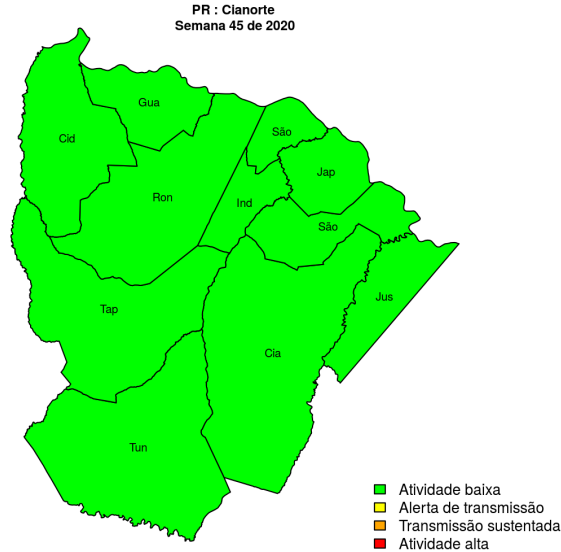
Tabela 11. Resumo das últimas seis semanas epidemiológicas na Regional Umuarama

SE	temperatura	tweet	casos notif	casos preditos
202040	22.9	2	31	31
202041	21.0	1	41	41
202042	18.1	1	30	30
202043	19.3	3	44	44
202044	19.1	1	16	16
202045	16.6	3	21	21

[hyperlinkvartabver descrição das variáveis](#)

Regional Cianorte

Desde o início do ano, 7882 casos de dengue foram registrados na Regional de Saúde, sendo 0 na última semana.



Municípios

- Jussara
- Tuneiras do Oeste
- Cianorte
- Guaporema
- Indianópolis
- Rondon
- São Tomé
- Cidade Gaúcha
- Japurá
- São Manoel do Paraná
- Tapejara

Início

Figura 12. Casos notificados de dengue e Índice de menção em mídia social sobre dengue na Regional Cianorte

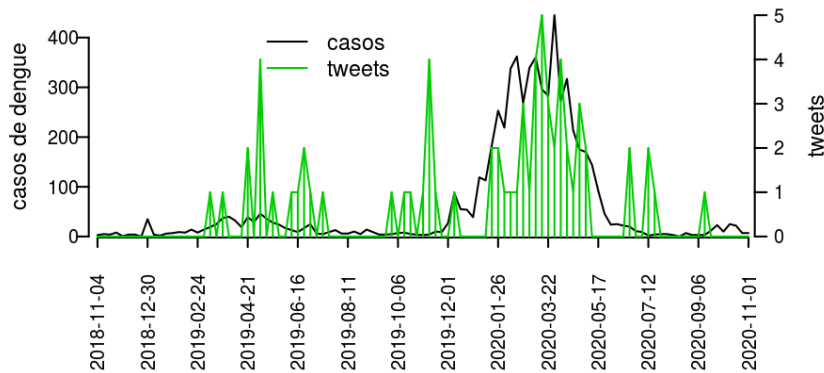


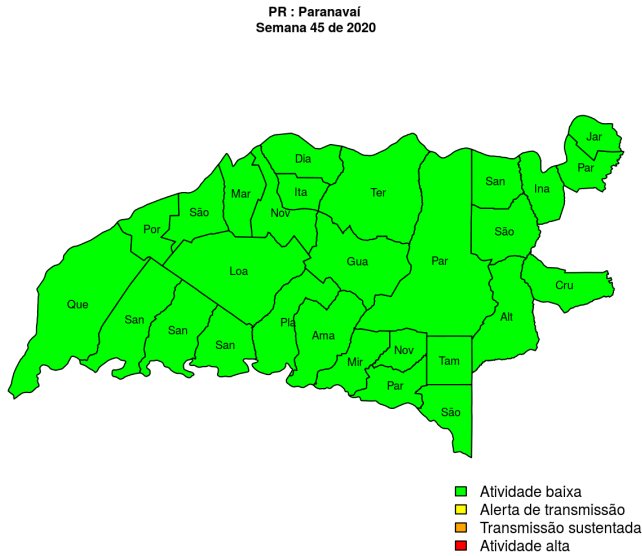
Tabela 12. Resumo das últimas seis semanas epidemiológicas na Regional Cianorte

SE	temperatura	tweet	casos notif	casos preditos
202040	22.9	0	5	5
202041	21.0	0	8	8
202042	18.1	0	9	9
202043	19.3	0	5	5
202044	19.1	3	1	1
202045	16.6	0	0	0

[hyperlinkvartabver descrição das variáveis](#)

Regional Paranavaí

Desde o início do ano, 99983 casos de dengue foram registrados na Regional de Saúde, sendo 148 na última semana.



Municípios

- Amaporã
- Cruzeiro do Sul
- Alto Paraná
- Mirador
- Paranapoema
- Planaltina do Paraná
- Santa Cruz de Monte Castelo
- Santa Isabel do Ivaí
- Guairaçá
- Inajá
- Jardim Olinda
- Diamante do Norte
- Marilena
- Nova Aliança do Ivaí
- Paraíso do Norte
- Paranavaí
- Porto Rico
- Santa Mônica
- São Carlos do Ivaí
- São João do Caiuá
- São Pedro do Paraná
- Tamboara
- Terra Rica
- Itaúna do Sul
- Loanda
- Nova Londrina
- Querência do Norte
- Santo Antônio do Caiuá

[Início](#)

Figura 13. Casos notificados de dengue e Índice de menção em mídia social sobre dengue na Regional Paranavaí

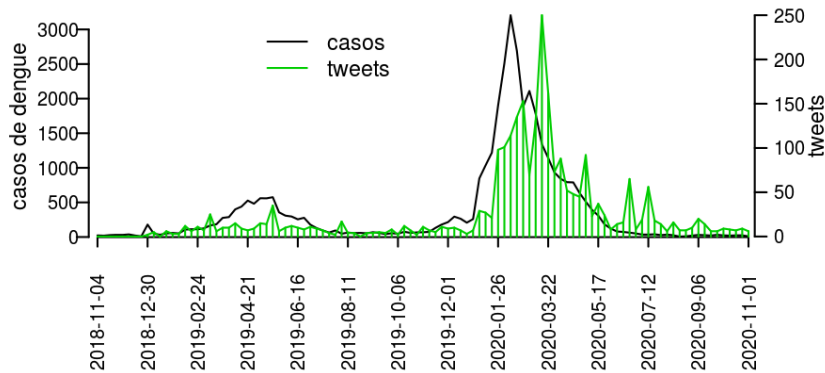


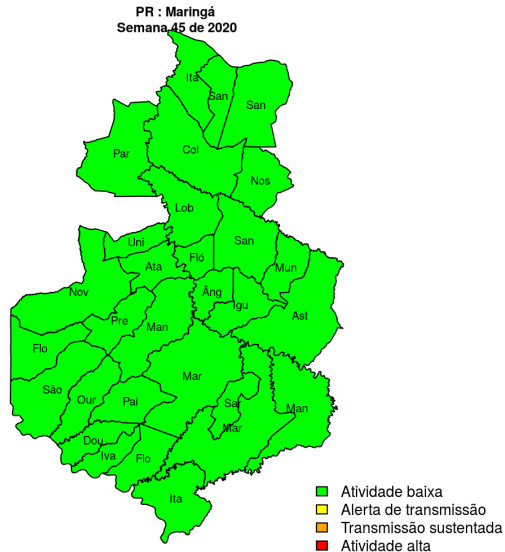
Tabela 13. Resumo das últimas seis semanas epidemiológicas na Regional Paranavaí

SE	temperatura	tweet	casos notif	casos preditos
202040	22.9	1	50	50
202041	21.0	1	49	49
202042	18.1	0	35	35
202043	19.3	0	46	46
202044	19.1	3	26	26
202045	16.6	1	12	12

[hyperlinkvartabver descrição das variáveis](#)

Regional Maringá

Desde o início do ano, 48252 casos de dengue foram registrados na Regional de Saúde, sendo 10 na última semana.



Municípios

- Doutor Camargo
- Floraí
- Munhoz de Melo
- Paçandu
- Presidente Castelo Branco
- São Jorge do Ivaí
- Uniflor
- Itaguajé
- Lobato
- Maringá
- Astorga
- Colorado
- Floresta
- Itambé
- Ivatuba
- Marialva
- Nossa Senhora das Graças
- Nova Esperança
- Ourizona
- Santa Fé
- Santa Inês
- Atalaia
- Santo Inácio
- Sarandi
- Flórida
- Mandaguari
- Iguaraçu
- Mandaguaçu
- Paranacity
- Ângulo

[Início](#)

Figura 14. Casos notificados de dengue e Índice de menção em mídia social sobre dengue na Regional Maringá

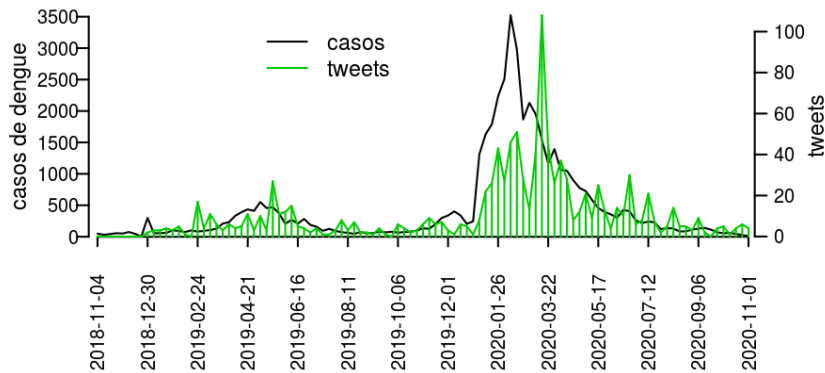


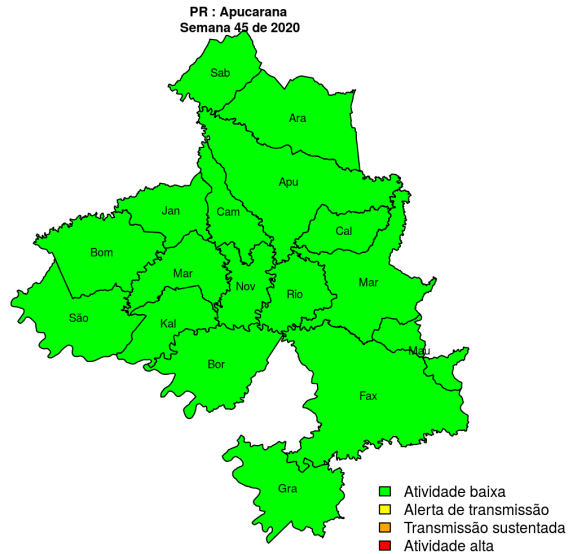
Tabela 14. Resumo das últimas seis semanas epidemiológicas na Regional Maringá

SE	temperatura	tweet	casos notif	casos preditos
202040	22.9	6	31	31
202041	21.0	9	33	33
202042	18.1	7	31	31
202043	19.3	8	31	31
202044	19.1	9	24	24
202045	16.6	7	10	10

[hyperlinkvartabver descrição das variáveis](#)

Regional Apucarana

Desde o início do ano, 6353 casos de dengue foram registrados na Regional de Saúde, sendo 0 na última semana.



Municípios

- Arapongas
- Borrazópolis
- Cambira
- São Pedro do Ivaí
- Jandaia do Sul
- Marilândia do Sul
- Apucarana
- Califórnia
- Kaloré
- Marumbi
- Mauá da Serra
- Novo Itacolomi
- Rio Bom
- Bom Sucesso
- Faxinal
- Grandes Rios
- Sabáudia

Início

Figura 15. Casos notificados de dengue e Índice de menção em mídia social sobre dengue na Regional Apucarana

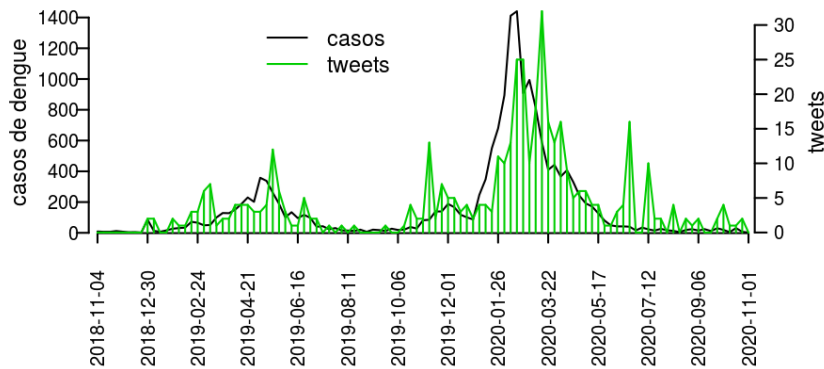


Tabela 15. Resumo das últimas seis semanas epidemiológicas na Regional Apucarana

SE	temperatura	tweet	casos notif	casos preditos
202040	22.9	1	15	15
202041	21.0	0	14	14
202042	18.1	0	20	20
202043	19.3	0	35	35
202044	19.1	0	12	12
202045	16.6	0	12	12

[hyperlinkvartabver descrição das variáveis](#)

Regional Londrina

Desde o início do ano, 25286 casos de dengue foram registrados na Regional de Saúde, sendo 12 na última semana.

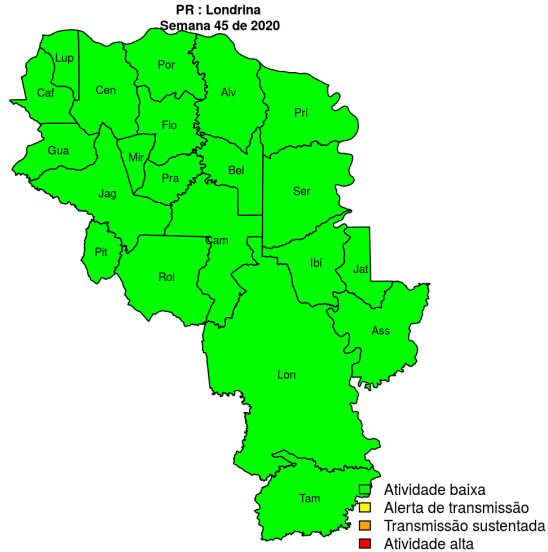


Figura 16. Casos notificados de dengue e Índice de menção em mídia social sobre dengue na Regional Londrina

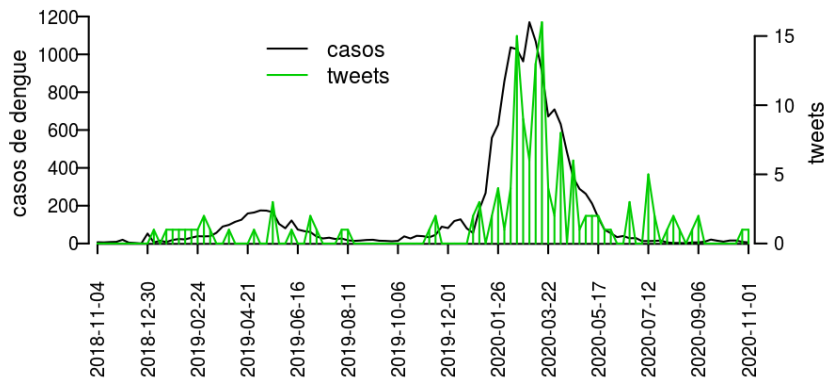


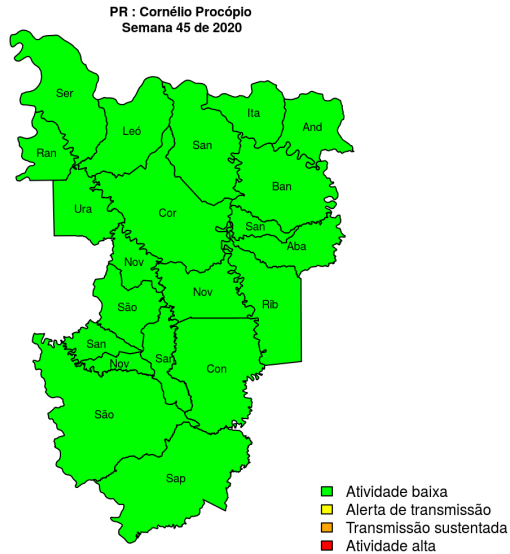
Tabela 16. Resumo das últimas seis semanas epidemiológicas na Regional Londrina

SE	temperatura	tweet	casos notif	casos preditos
202040	22.9	12	259	259
202041	21.0	11	319	319
202042	18.1	2	214	214
202043	19.3	4	233	233
202044	19.1	11	238	238
202045	16.6	9	148	148

[hyperlink](#) [vartabver](#) [descrição](#) das variáveis

Regional Cornélio Procópio

Desde o início do ano, 1108 casos de dengue foram registrados na Regional de Saúde, sendo 1 na última semana.



Municípios

- Bandeirantes
- Itambaracá
- Nova Fátima
- Nova Santa Bárbara
- Ribeirão do Pinhal
- Santa Cecília do Pavão
- Santa Mariana
- Santo Antônio do Paraíso
- São Jerônimo da Serra
- Sapopema
- Sertaneja
- Uraí
- Congonhinhas
- Andirá
- Abatiá
- Cornélio Procópio
- Leopólis
- Nova América da Colina
- Rancho Alegre
- Santa Amélia
- São Sebastião da Amoreira

[Início](#)

Figura 17. Casos notificados de dengue e Índice de menção em mídia social sobre dengue na Regional Cornélio Procópio

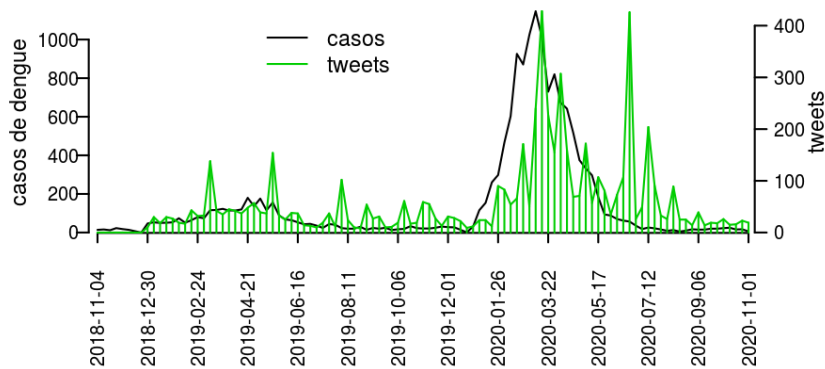


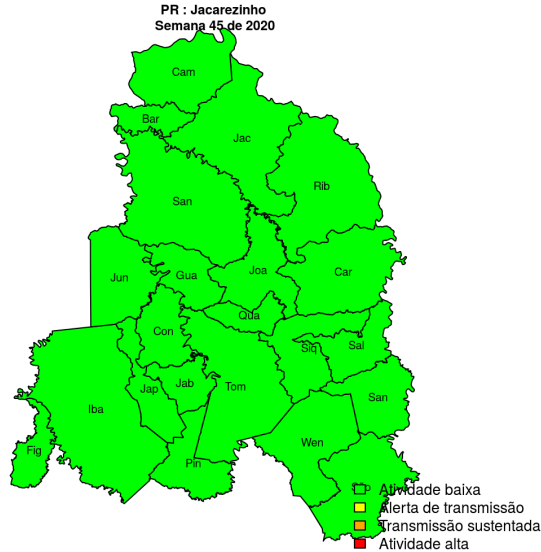
Tabela 17. Resumo das últimas seis semanas epidemiológicas na Regional Cornélio Procópio

SE	temperatura	tweet	casos notif	casos preditos
202040	22.9	1	27	27
202041	21.0	0	24	24
202042	18.1	0	6	6
202043	19.3	0	14	14
202044	19.1	0	11	11
202045	16.6	0	7	7

[hyperlinkvartabver descrição das variáveis](#)

Regional Jacarezinho

Desde o início do ano, 534 casos de dengue foram registrados na Regional de Saúde, sendo 0 na última semana.



Municípios

- Barra do Jacaré
- Cambará
- Carlópolis
- Conselheiro Mairinck
- Guapirama
- Jaboti
- Japira
- Joaquim Távora
- Jundiá do Sul
- Quatiguá
- Ribeirão Claro
- Salto do Itaré
- Santo Antônio da Platina
- Siqueira Campos
- Wenceslau Braz
- Figueira
- Ibaiti
- Jacarezinho
- Pinhalão
- Santana do Itaré
- São José da Boa Vista
- Tomazina

Início

Figura 18. Casos notificados de dengue e Índice de menção em mídia social sobre dengue na Regional Jacarezinho

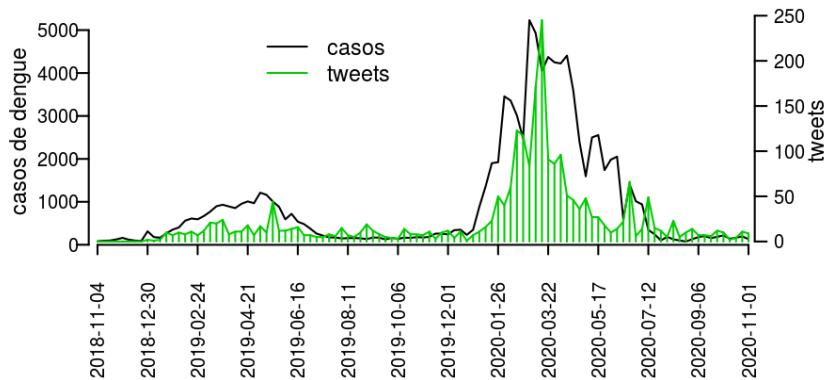


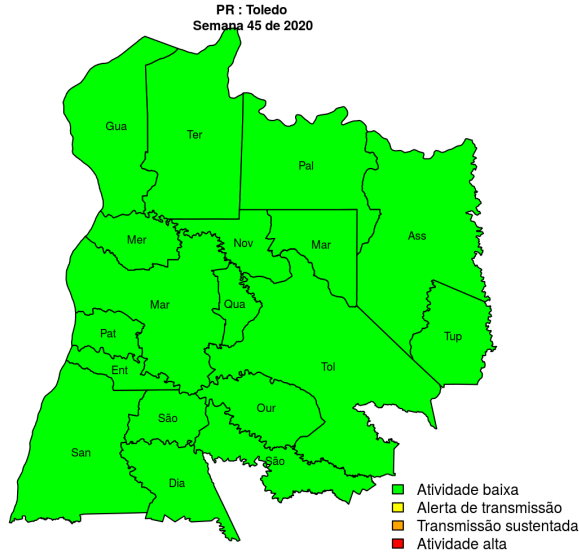
Tabela 18. Resumo das últimas seis semanas epidemiológicas na Regional Jacarezinho

SE	temperatura	tweet	casos notif	casos preditos
202040	22.9	1	8	8
202041	21.0	1	8	8
202042	18.1	0	3	3
202043	19.3	0	9	9
202044	19.1	0	6	6
202045	16.6	1	0	0

[hyperlink](#) [vartabver](#) [descrição](#) das variáveis

Regional Toledo

Desde o início do ano, 503 casos de dengue foram registrados na Regional de Saúde, sendo 0 na última semana.



Municípios

- Diamante D'Oeste
- Entre Rios do Oeste
- Guaíra
- Marechal Cândido Rondon
- Mercedes
- Nova Santa Rosa
- Ouro Verde do Oeste
- Palotina
- Pato Bragado
- Quatro Pontes
- Santa Helena
- São José das Palmeiras
- São Pedro do Iguaçu
- Terra Roxa
- Toledo
- Tupãssi
- Assis Chateaubriand
- Maripá

Início

Figura 19. Casos notificados de dengue e Índice de menção em mídia social sobre dengue na Regional Toledo

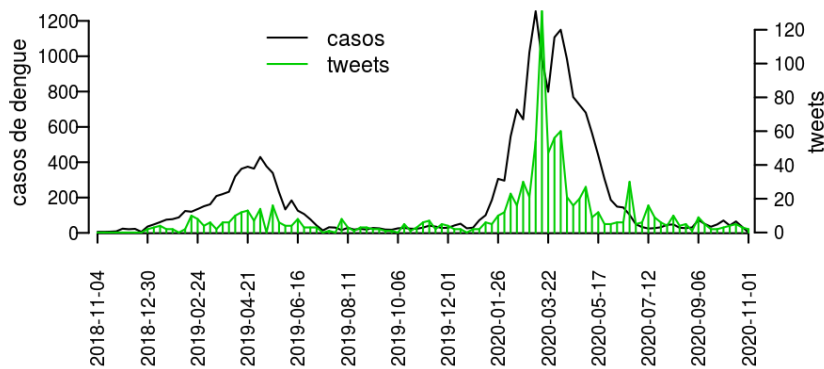


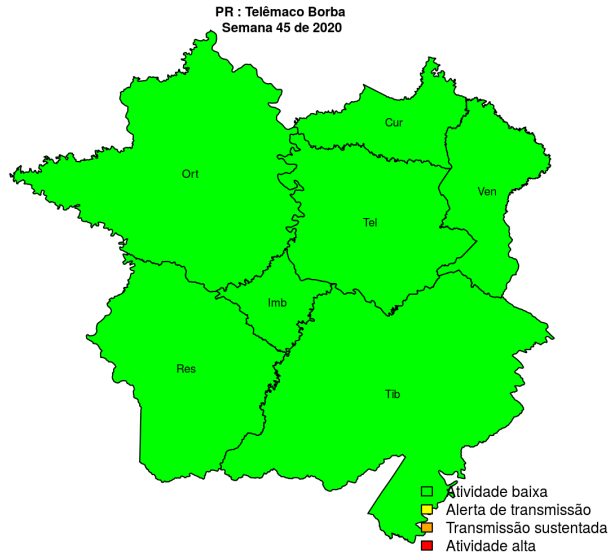
Tabela 19. Resumo das últimas seis semanas epidemiológicas na Regional Toledo

SE	temperatura	tweet	casos notif	casos preditos
202040	21.1	1	31	31
202041	17.9	1	24	24
202042	18.3	0	29	29
202043	21.1	1	18	18
202044	18.1	0	16	16
202045	15.1	3	7	7

[hyperlinkvartabver descrição das variáveis](#)

Regional Telêmaco Borba

Desde o início do ano, 21336 casos de dengue foram registrados na Regional de Saúde, sendo 7 na última semana.



Municípios

- Curiúva
- Imbaú
- Reserva
- Tibagi
- Ortigueira
- Telêmaco Borba
- Ventania

Início

Figura 20. Casos notificados de dengue e Índice de menção em mídia social sobre dengue na Regional Telêmaco Borba

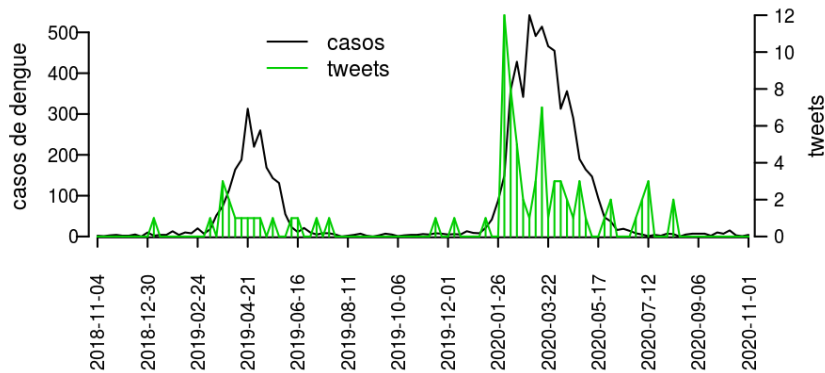


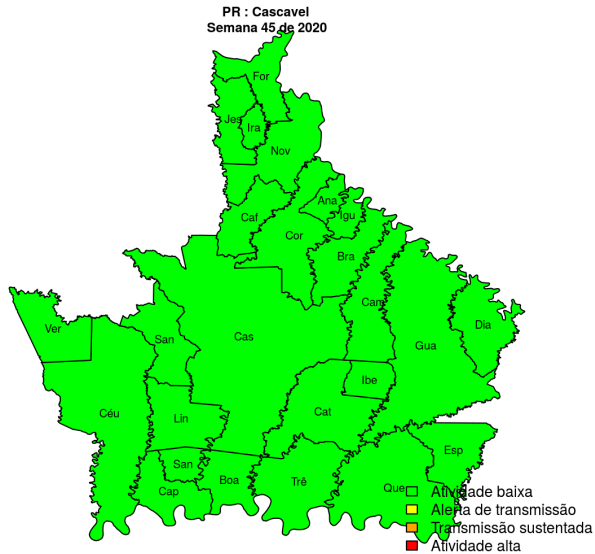
Tabela 20. Resumo das últimas seis semanas epidemiológicas na Regional Telêmaco Borba

SE	temperatura	tweet	casos notif	casos preditos
202040	22.9	1	6	6
202041	21.0	0	0	0
202042	18.1	0	7	7
202043	19.3	0	5	5
202044	19.1	0	3	3
202045	16.6	0	0	0

[hyperlinkvartabver descrição das variáveis](#)

Regional Cascavel

Desde o início do ano, 28674 casos de dengue foram registrados na Regional de Saúde, sendo 21 na última semana.



Municípios

- Céu Azul
- Nova Aurora
- Santa Tereza do Oeste
- Três Barras do Paraná
- Anahy
- Boa Vista da Aparecida
- Braganey
- Cafelândia
- Campo Bonito
- Capitão Leônidas Marques
- Cascavel
- Corbélia
- Catanduvas
- Diamante do Sul
- Espigão Alto do Iguaçu
- Guaraniaçu
- Ibema
- Iguatu
- Iracema do Oeste
- Jesuítas
- Lindoeste
- Quedas do Iguaçu
- Santa Lúcia
- Vera Cruz do Oeste
- Formosa do Oeste

Início

Figura 21. Casos notificados de dengue e Índice de menção em mídia social sobre dengue na Regional Cascavel

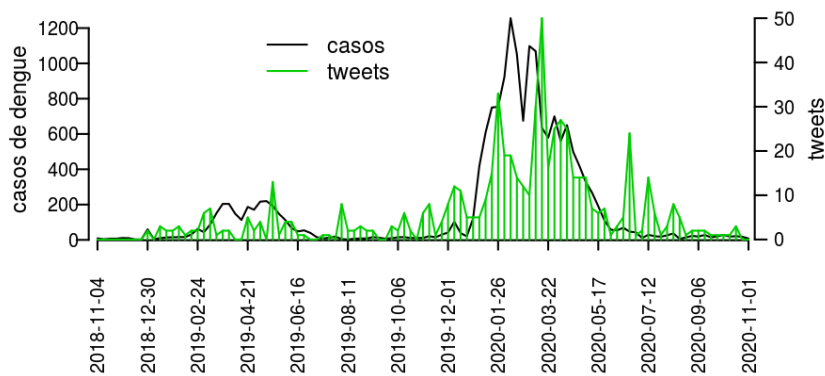


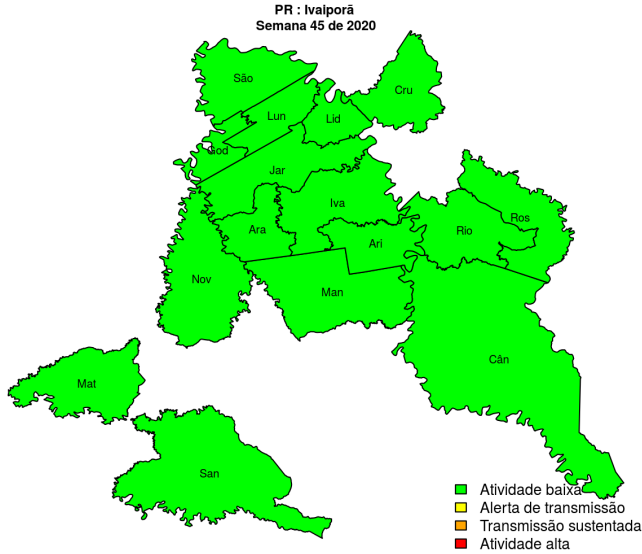
Tabela 21. Resumo das últimas seis semanas epidemiológicas na Regional Cascavel

SE	temperatura	tweet	casos notif	casos preditos
202040	21.1	2	71	71
202041	17.9	3	98	98
202042	18.3	4	66	66
202043	21.1	5	93	93
202044	18.1	3	55	55
202045	15.1	1	20	20

[hyperlink](#) [vartabver](#) [descrição](#) das variáveis

Regional Ivaiporã

Desde o início do ano, 40 casos de dengue foram registrados na Regional de Saúde, sendo 0 na última semana.



Municípios

- Ariranha do Ivaí
- Ivaiporã
- Cruzmaltina
- Godoy Moreira
- Jardim Alegre
- Lidianópolis
- Lunardelli
- Manoel Ribas
- Mato Rico
- Nova Tebas
- Rio Branco do Ivaí
- Rosário do Ivaí
- Santa Maria do Oeste
- São João do Ivaí
- Arapuã
- Cândido de Abreu

Início

Figura 22. Casos notificados de dengue e Índice de menção em mídia social sobre dengue na Regional Ivaiporã

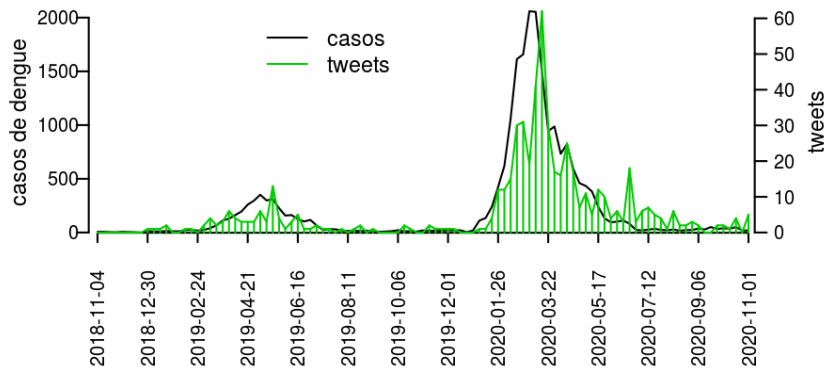


Tabela 22. Resumo das últimas seis semanas epidemiológicas na Regional Ivaiporã

SE	temperatura	tweet	casos notif	casos preditos
202040	22.9	0	4	4
202041	21.0	0	1	1
202042	18.1	0	3	3
202043	19.3	0	3	3
202044	19.1	0	2	2
202045	16.6	0	2	2

[hyperlinkvartabver descrição das variáveis](#)

Resumo da situação epidemiológica da dengue nos municípios de Paraná, na semana 45 de 2020

Município	Regional	Temperatura	Tweets	Casos	Incidencia	Rt	Nível
Ampére	Francisco Beltrão	15.1	0	0	0.0	0.0	verde
Arapongas	Apucarana	16.6	0	6	5.1	0.5	verde
Barbosa Ferraz	Campo Mourão	16.6	0	0	0.0	0.0	verde
Bituruna	União da Vitória	9.3	0	0	0.0	0.0	verde
Boa Ventura de São Roque	Guarapuava	9.3	0	0	0.0	0.0	verde
Borrazópolis	Apucarana	16.6	0	0	0.0	0.0	verde
Cafezal do Sul	Umuarama	16.6	0	0	0.0	0.0	verde
Cambira	Apucarana	16.6	0	0	0.0	0.0	verde
Campo Mourão	Campo Mourão	16.6	0	1	1.1	0.5	verde
Capanema	Francisco Beltrão	15.1	0	0	0.0	0.0	verde
Céu Azul	Cascavel	15.1	0	2	17.1	5.5	verde
Cruzeiro do Sul	Paranavaí	16.6	0	0	0.0	0.0	verde
Doutor Camargo	Maringá	16.6	0	0	0.0	0.0	verde
Fênix	Campo Mourão	16.6	0	0	0.0	0.0	verde
Floraí	Maringá	16.6	0	0	0.0	0.0	verde
Altônia	Umuarama	16.6	0	0	0.0	0.0	verde
Alto Paraná	Paranavaí	16.6	0	1	6.8	0.4	verde
Alto Piquiri	Umuarama	16.6	0	0	0.0	0.0	verde
Castro	Ponta Grossa	9.3	0	0	0.0	0.0	verde
Cerro Azul	Curitiba	9.3	0	0	0.0		verde
Contenda	Curitiba	9.3	0	0	0.0		verde
Corumbataí do Sul	Campo Mourão	16.6	0	0	0.0	0.0	verde
Cruz Machado	União da Vitória	9.3	0	0	0.0		verde
Foz do Jordão	Guarapuava	9.3	0	0	0.0	0.0	verde
Goioxim	Guarapuava	9.3	0	0	0.0		verde
Guairaçá	Paranavaí	16.6	0	0	0.0	0.0	verde
Guaraqueçaba	Paranaguá	9.3	0	0	0.0	0.0	verde
Guaratuba	Paranaguá	9.3	0	0	0.0	0.0	verde
Ibiporã	Londrina	16.6	0	0	0.0	0.0	verde
Inajá	Paranavaí	16.6	0	0	0.0	0.0	verde
Itaguajé	Maringá	16.6	0	0	0.0	0.0	verde
Itaperuçu	Curitiba	9.3	0	0	0.0		verde
Ivaté	Umuarama	16.6	0	1	12.4	18.5	verde
Jandaia do Sul	Apucarana	16.6	0	0	0.0	0.0	verde
Jardim Olinda	Paranavaí	16.6	0	0	0.0	0.0	verde
Jussara	Cianorte	16.6	0	0	0.0	0.0	verde
Lobato	Maringá	16.6	0	0	0.0	0.0	verde
Lupionópolis	Londrina	16.6	0	1	20.5	9.2	verde
Mallet	Iratí	9.3	0	0	0.0	0.0	verde
Marilândia do Sul	Apucarana	16.6	0	0	0.0	0.0	verde
Maringá	Maringá	16.6	6	5	1.2	0.3	verde
Mariópolis	Pato Branco	15.1	0	0	0.0	0.0	verde
Mirador	Paranavaí	16.6	0	0	0.0	0.0	verde
Munhoz de Melo	Maringá	16.6	0	0	0.0	0.0	verde
Nova Aurora	Cascavel	15.1	0	6	52.5	1.6	verde
Nova Cantu	Campo Mourão	16.6	0	0	0.0	0.0	verde
Nova Olímpia	Umuarama	16.6	0	0	0.0	0.0	verde
Nova Prata do Iguaçu	Francisco Beltrão	15.1	0	0	0.0	0.0	verde
Paiçandu	Maringá	16.6	0	0	0.0	0.0	verde
Palmital	Guarapuava	9.3	0	0	0.0	0.0	verde
Paranaguá	Paranaguá	9.3	3	0	0.0	0.0	verde
Paranapoema	Paranavaí	16.6	0	0	0.0	0.0	verde

Continua na próxima página

Município	Regional	Temperatura	Tweets	Casos	Incidencia	Rt	Nível
Paulo Frontin	União da Vitória	9.3	0	0	0.0		verde
Perobal	Umuarama	16.6	0	2	33.2	3.1	verde
Piên	Curitiba	9.3	0	0	0.0		verde
Pinhais	Curitiba	9.3	0	0	0.0	0.0	verde
Pinhão	Guarapuava	9.3	0	0	0.0	0.0	verde
Piraquara	Curitiba	9.3	0	0	0.0	0.0	verde
Planaltina do Paraná	Paranavaí	16.6	0	0	0.0	0.0	verde
Planalto	Francisco Beltrão	15.1	0	0	0.0	0.0	verde
Pontal do Paraná	Paranaguá	9.3	1	0	0.0	0.0	verde
Porto Barreiro	Guarapuava	9.3	0	0	0.0	0.0	verde
Presidente Castelo Branco	Maringá	16.6	0	0	0.0	0.0	verde
Prudentópolis	Guarapuava	9.3	0	0	0.0	0.0	verde
Quinta do Sol	Campo Mourão	16.6	0	2	40.5	4.9	verde
Quitandinha	Curitiba	9.3	0	0	0.0		verde
Realeza	Francisco Beltrão	15.1	0	0	0.0	0.0	verde
Rio Azul	Iratí	9.3	0	0	0.0	0.0	verde
Rio Branco do Sul	Curitiba	9.3	0	0	0.0		verde
Salgado Filho	Francisco Beltrão	15.1	0	0	0.0	0.0	verde
Santa Cruz de Monte Castelo	Paranavaí	16.6	0	2	24.6	1.3	verde
Santa Isabel do Ivaí	Paranavaí	16.6	0	0	0.0	0.0	verde
Santa Tereza do Oeste	Cascavel	15.1	0	1	9.5	0.3	verde
Santo Antônio do Sudoeste	Francisco Beltrão	15.1	0	0	0.0	0.0	verde
São Jorge do Ivaí	Maringá	16.6	0	2	35.2	5.7	verde
São José dos Pinhais	Curitiba	9.3	4	0	0.0	0.0	verde
São Mateus do Sul	União da Vitória	9.3	0	0	0.0	0.0	verde
São Pedro do Ivaí	Apucarana	16.6	0	0	0.0	0.0	verde
Sengés	Ponta Grossa	9.3	0	0	0.0	0.0	verde
Tapira	Umuarama	16.6	0	0	0.0	0.0	verde
Tijucas do Sul	Curitiba	9.3	0	0	0.0	0.0	verde
Três Barras do Paraná	Cascavel	15.1	0	0	0.0	0.0	verde
Tunas do Paraná	Curitiba	9.3	0	0	0.0		verde
Tuneiras do Oeste	Cianorte	16.6	0	0	0.0	0.0	verde
União da Vitória	União da Vitória	9.3	0	0	0.0	0.0	verde
Uniflor	Maringá	16.6	0	0	0.0	0.0	verde
Vitorino	Pato Branco	15.1	0	0	0.0	0.0	verde
Adrianópolis	Curitiba	9.3	0	0	0.0		verde
Agudos do Sul	Curitiba	9.3	0	0	0.0		verde
Anahy	Cascavel	15.1	0	0	0.0	0.0	verde
Antonina	Paranaguá	9.3	0	0	0.0	0.0	verde
Antônio Olinto	União da Vitória	9.3	0	0	0.0	0.0	verde
Arapoti	Ponta Grossa	9.3	0	0	0.0	0.0	verde
Araucária	Curitiba	9.3	0	0	0.0	0.0	verde
Bela Vista da Caroba	Francisco Beltrão	15.1	0	0	0.0	0.0	verde
Boa Esperança	Campo Mourão	16.6	0	1	22.5	8.9	verde
Boa Esperança do Iguaçu	Francisco Beltrão	15.1	0	0	0.0	0.0	verde
Bocaiúva do Sul	Curitiba	9.3	0	0	0.0		verde
Bom Jesus do Sul	Francisco Beltrão	15.1	0	0	0.0	0.0	verde
Campina do Simão	Guarapuava	9.3	0	0	0.0		verde
Campina Grande do Sul	Curitiba	9.3	0	0	0.0	0.0	verde
Campo do Tenente	Curitiba	9.3	0	0	0.0		verde
Campo Magro	Curitiba	9.3	0	0	0.0	0.0	verde
Candói	Guarapuava	9.3	0	0	0.0		verde
Cantagalo	Guarapuava	9.3	0	0	0.0	0.0	verde
Chopinzinho	Pato Branco	15.1	0	1	5.0	0.7	verde
Clevelândia	Pato Branco	15.1	0	0	0.0	0.0	verde

Continua na próxima página

Município	Regional	Temperatura	Tweets	Casos	Incidencia	Rt	Nível
Coronel Domingos Soares	Pato Branco	15.1	0	0	0.0	0.0	verde
Cruzeiro do Iguaçu	Francisco Beltrão	15.1	0	0	0.0	0.0	verde
Dois Vizinhos	Francisco Beltrão	15.1	0	0	0.0	0.0	verde
Enéas Marques	Francisco Beltrão	15.1	0	0	0.0	0.0	verde
Farol	Campo Mourão	16.6	0	0	0.0	0.0	verde
Fazenda Rio Grande	Curitiba	9.3	0	0	0.0	0.0	verde
Fernandes Pinheiro	Iratí	9.3	0	0	0.0		verde
Flor da Serra do Sul	Francisco Beltrão	15.1	0	0	0.0	0.0	verde
Foz do Iguaçu	Foz do Iguaçu	15.1	4	209	79.2	1.2	laranja
Francisco Beltrão	Francisco Beltrão	15.1	0	1	1.1	0.2	verde
General Carneiro	União da Vitória	9.3	0	0	0.0	0.0	verde
Goioerê	Campo Mourão	16.6	0	5	16.8	1.7	verde
Guamiranga	Iratí	9.3	0	0	0.0	0.0	verde
Honório Serpa	Pato Branco	15.1	0	0	0.0	0.0	verde
Imbituva	Iratí	9.3	0	0	0.0	0.0	verde
Inácio Martins	Iratí	9.3	0	0	0.0	0.0	verde
Irati	Iratí	9.3	0	0	0.0	0.0	verde
Iretama	Campo Mourão	16.6	0	2	18.8	3.4	verde
Itapejara d'Oeste	Pato Branco	15.1	0	0	0.0	0.0	verde
Ivaí	Ponta Grossa	9.3	0	0	0.0	0.0	verde
Jaguariaíva	Ponta Grossa	9.3	0	0	0.0	0.0	verde
Laranjeiras do Sul	Guarapuava	9.3	0	0	0.0	0.0	verde
Mandirituba	Curitiba	9.3	0	0	0.0	0.0	verde
Mangueirinha	Pato Branco	15.1	1	0	0.0	0.0	verde
Marmeleiro	Francisco Beltrão	15.1	0	1	6.9	1.8	verde
Marquinho	Guarapuava	9.3	0	0	0.0	0.0	verde
Matinhos	Paranaguá	9.3	1	0	0.0	0.0	verde
Medianeira	Foz do Iguaçu	15.1	0	1	2.2	0.3	verde
Missal	Foz do Iguaçu	15.1	0	0	0.0	0.0	verde
Morretes	Paranaguá	9.3	0	0	0.0	0.0	verde
Nova Esperança do Sudoeste	Francisco Beltrão	15.1	0	0	0.0	0.0	verde
Nova Laranjeiras	Guarapuava	9.3	0	0	0.0	0.0	verde
Palmas	Pato Branco	15.1	0	0	0.0	0.0	verde
Palmeira	Ponta Grossa	9.3	0	0	0.0	0.0	verde
Pato Branco	Pato Branco	15.1	2	0	0.0	0.0	verde
Paula Freitas	União da Vitória	9.3	0	0	0.0		verde
Pérola d'Oeste	Francisco Beltrão	15.1	0	1	14.9	17.1	verde
Pinhal de São Bento	Francisco Beltrão	15.1	0	0	0.0	0.0	verde
Piraí do Sul	Ponta Grossa	9.3	0	0	0.0	0.0	verde
Ponta Grossa	Ponta Grossa	9.3	1	0	0.0	0.0	verde
Porto Amazonas	Ponta Grossa	9.3	0	0	0.0		verde
Porto Vitória	União da Vitória	9.3	0	0	0.0		verde
Ramilândia	Foz do Iguaçu	15.1	0	2	45.4	5.7	verde
Rebouças	Iratí	9.3	0	0	0.0	0.0	verde
Renascença	Francisco Beltrão	15.1	0	0	0.0	0.0	verde
Salto do Lontra	Francisco Beltrão	15.1	0	1	6.8	0.5	verde
Apucarana	Apucarana	16.6	0	3	2.3	0.4	verde
Araruna	Campo Mourão	16.6	0	1	7.1	1.4	verde
Ariranha do Ivaí	Ivaiporã	16.6	0	0	0.0	0.0	verde
Assaí	Londrina	16.6	0	2	12.4	0.3	verde
Astorga	Maringá	16.6	0	1	3.8	18.5	verde
Bandeirantes	Cornélio Procópio	16.6	0	0	0.0	0.0	verde
Barracão	Francisco Beltrão	15.1	0	0	0.0	0.0	verde
Barra do Jacaré	Jacarezinho	16.6	0	0	0.0	0.0	verde
Bela Vista do Paraíso	Londrina	16.6	0	0	0.0	0.0	verde

Continua na próxima página

Município	Regional	Temperatura	Tweets	Casos	Incidência	Rt	Nível
Brasilândia do Sul	Umuarama	16.6	0	0	0.0	0.0	verde
Cafeara	Londrina	16.6	0	0	0.0	0.0	verde
Califórnia	Apucarana	16.6	0	0	0.0	0.0	verde
Cambará	Jacarezinho	16.6	0	0	0.0	0.0	verde
Carlópolis	Jacarezinho	16.6	0	0	0.0	0.0	verde
Centenário do Sul	Londrina	16.6	0	0	0.0	0.0	verde
Cianorte	Cianorte	16.6	0	0	0.0	0.0	verde
Conselheiro Mairinck	Jacarezinho	16.6	0	0	0.0	0.0	verde
Cruzmaltina	Ivaiporã	16.6	0	0	0.0	0.0	verde
Curiúva	Telêmaco Borba	16.6	0	0	0.0	0.0	verde
Diamante do Norte	Paranavaí	16.6	0	0	0.0	0.0	verde
Douradina	Umuarama	16.6	0	0	0.0	0.0	verde
Esperança Nova	Umuarama	16.6	0	0	0.0	0.0	verde
Floresta	Maringá	16.6	0	0	0.0	0.0	verde
Florestópolis	Londrina	16.6	0	0	0.0	0.0	verde
Francisco Alves	Umuarama	16.6	0	0	0.0	0.0	verde
Guaporema	Cianorte	16.6	0	0	0.0	0.0	verde
Guaraci	Londrina	16.6	0	0	0.0	0.0	verde
Icaraíma	Umuarama	16.6	0	0	0.0	0.0	verde
Indianópolis	Cianorte	16.6	0	0	0.0	0.0	verde
Iporã	Umuarama	16.6	0	0	0.0	0.0	verde
Itambé	Maringá	16.6	0	0	0.0	0.0	verde
Ivaiporã	Ivaiporã	16.6	0	0	0.0	0.0	verde
Ivatuba	Maringá	16.6	0	0	0.0	0.0	verde
Jaguapitã	Londrina	16.6	0	0	0.0	0.0	verde
Janiópolis	Campo Mourão	16.6	0	1	16.7	3.4	verde
Jataizinho	Londrina	16.6	0	1	8.0	0.4	verde
Juranda	Campo Mourão	16.6	0	0	0.0	0.0	verde
Kaloré	Apucarana	16.6	0	0	0.0	0.0	verde
Luiziana	Campo Mourão	16.6	0	0	0.0	0.0	verde
Mamborê	Campo Mourão	16.6	0	0	0.0	0.0	verde
Maria Helena	Umuarama	16.6	0	0	0.0	0.0	verde
Marialva	Maringá	16.6	0	0	0.0	0.0	verde
Marilena	Paranavaí	16.6	0	0	0.0	0.0	verde
Marumbi	Apucarana	16.6	0	2	42.0	5.0	verde
Mauá da Serra	Apucarana	16.6	0	0	0.0	0.0	verde
Miraselva	Londrina	16.6	0	0	0.0	0.0	verde
Nossa Senhora das Graças	Maringá	16.6	0	0	0.0	0.0	verde
Nova Aliança do Ivaí	Paranavaí	16.6	0	0	0.0	0.0	verde
Nova Esperança	Maringá	16.6	1	1	3.6	0.6	verde
Novo Itacolomi	Apucarana	16.6	0	0	0.0	0.0	verde
Ourizona	Maringá	16.6	0	0	0.0	0.0	verde
Paraíso do Norte	Paranavaí	16.6	0	2	15.2	1.8	verde
Paranavaí	Paranavaí	16.6	1	3	3.4	0.1	verde
Peabiru	Campo Mourão	16.6	0	0	0.0	0.0	verde
Pérola	Umuarama	16.6	0	0	0.0	0.0	verde
Porecatu	Londrina	16.6	0	0	0.0	0.0	verde
Porto Rico	Paranavaí	16.6	0	0	0.0	0.0	verde
Quarto Centenário	Campo Mourão	16.6	0	0	0.0	0.0	verde
Rancho Alegre D'Oeste	Campo Mourão	16.6	0	0	0.0	0.0	verde
Rio Bom	Apucarana	16.6	0	0	0.0	0.0	verde
Santa Fé	Maringá	16.6	0	0	0.0	0.0	verde
Santa Inês	Maringá	16.6	0	0	0.0	0.0	verde
Santa Izabel do Oeste	Francisco Beltrão	15.1	0	1	7.0	2.9	verde
Santa Mônica	Paranavaí	16.6	0	0	0.0	0.0	verde

Continua na próxima página

Município	Regional	Temperatura	Tweets	Casos	Incidencia	Rt	Nível
São Carlos do Ivaí	Paranavaí	16.6	0	0	0.0	0.0	verde
São João	Pato Branco	15.1	0	0	0.0	0.0	verde
São João do Caiuá	Paranavaí	16.6	0	0	0.0	0.0	verde
São João do Triunfo	Ponta Grossa	9.3	0	0	0.0	0.0	verde
São Jorge d'Oeste	Francisco Beltrão	15.1	0	0	0.0	0.0	verde
São Jorge do Patrocínio	Umuarama	16.6	0	0	0.0	0.0	verde
São Miguel do Iguaçu	Foz do Iguaçu	15.1	0	1	3.7	0.3	verde
São Pedro do Paraná	Paranavaí	16.6	0	0	0.0	0.0	verde
São Tomé	Cianorte	16.6	0	0	0.0	0.0	verde
Serranópolis do Iguaçu	Foz do Iguaçu	15.1	0	1	21.5	0.4	verde
Sulina	Pato Branco	15.1	0	0	0.0	0.0	verde
Tamboara	Paranavaí	16.6	0	0	0.0	0.0	verde
Teixeira Soares	Iratí	9.3	0	0	0.0	0.0	verde
Terra Boa	Campo Mourão	16.6	0	0	0.0	0.0	verde
Terra Rica	Paranavaí	16.6	0	0	0.0	0.0	verde
Ubiratã	Campo Mourão	16.6	0	7	32.1	0.4	amarelo
Verê	Francisco Beltrão	15.1	0	0	0.0	0.0	verde
Alto Paraíso	Umuarama	16.6	0	0	0.0	0.0	verde
Xambrê	Umuarama	16.6	0	0	0.0	0.0	verde
Abatiá	Cornélio Procópio	16.6	0	0	0.0	0.0	verde
Andirá	Cornélio Procópio	16.6	0	0	0.0	0.0	verde
Arapuã	Ivaiporã	16.6	0	2	59.1	18.5	verde
Congonhinhas	Cornélio Procópio	16.6	0	0	0.0	0.0	verde
Diamante D'Oeste	Toledo	15.1	0	0	0.0	0.0	verde
Godoy Moreira	Ivaiporã	16.6	0	0	0.0	0.0	verde
Guaíra	Toledo	15.1	0	0	0.0	0.0	verde
Guapirama	Jacarezinho	16.6	0	0	0.0	0.0	verde
Imbaú	Telêmaco Borba	16.6	0	0	0.0	0.0	verde
Itambaracá	Cornélio Procópio	16.6	0	0	0.0	0.0	verde
Jaboti	Jacarezinho	16.6	0	0	0.0	0.0	verde
Japira	Jacarezinho	16.6	0	0	0.0	0.0	verde
Jardim Alegre	Ivaiporã	16.6	0	0	0.0	0.0	verde
Joaquim Távora	Jacarezinho	16.6	1	0	0.0	0.0	verde
Jundiá do Sul	Jacarezinho	16.6	0	0	0.0	0.0	verde
Lidianópolis	Ivaiporã	16.6	0	0	0.0	0.0	verde
Lunardelli	Ivaiporã	16.6	0	0	0.0	0.0	verde
Manoel Ribas	Ivaiporã	16.6	0	0	0.0	0.0	verde
Marechal Cândido Rondon	Toledo	15.1	1	0	0.0	0.0	verde
Mato Rico	Ivaiporã	16.6	0	0	0.0	0.0	verde
Mercedes	Toledo	15.1	0	0	0.0	0.0	verde
Nova Fátima	Cornélio Procópio	16.6	0	0	0.0	0.0	verde
Nova Santa Bárbara	Cornélio Procópio	16.6	0	0	0.0	0.0	verde
Nova Santa Rosa	Toledo	15.1	0	1	12.3	18.5	verde
Nova Tebas	Ivaiporã	16.6	0	0	0.0	0.0	verde
Ouro Verde do Oeste	Toledo	15.1	0	0	0.0	0.0	verde
Palotina	Toledo	15.1	2	0	0.0	0.0	verde
Prado Ferreira	Londrina	16.6	0	0	0.0	0.0	verde
Primeiro de Maio	Londrina	16.6	0	2	17.8	0.8	verde
Quatiguá	Jacarezinho	16.6	0	0	0.0	0.0	verde
Quatro Pontes	Toledo	15.1	0	0	0.0	0.0	verde
Reserva	Telêmaco Borba	16.6	0	0	0.0	0.0	verde
Ribeirão Claro	Jacarezinho	16.6	0	0	0.0	0.0	verde
Ribeirão do Pinhal	Cornélio Procópio	16.6	0	0	0.0	0.0	verde
Rio Branco do Ivaí	Ivaiporã	16.6	0	0	0.0	0.0	verde
Rosário do Ivaí	Ivaiporã	16.6	0	0	0.0	0.0	verde

Continua na próxima página

Município	Regional	Temperatura	Tweets	Casos	Incidencia	Rt	Nível
Salto do Itararé	Jacarezinho	16.6	0	0	0.0	0.0	verde
Santa Cecília do Pavão	Cornélio Procópio	16.6	0	1	28.0	9.3	verde
Santa Helena	Toledo	15.1	0	0	0.0	0.0	verde
Santa Maria do Oeste	Ivaiporã	16.6	0	0	0.0		verde
Santa Mariana	Cornélio Procópio	16.6	0	0	0.0	0.0	verde
Santo Antônio da Platina	Jacarezinho	16.6	0	0	0.0	0.0	verde
Santo Antônio do Paraíso	Cornélio Procópio	16.6	0	0	0.0	0.0	verde
São Jerônimo da Serra	Cornélio Procópio	16.6	0	1	8.7	18.5	verde
São João do Ivaí	Ivaiporã	16.6	0	0	0.0	0.0	verde
São José das Palmeiras	Toledo	15.1	0	0	0.0	0.0	verde
São Pedro do Iguaçu	Toledo	15.1	0	0	0.0	0.0	verde
Sapopema	Cornélio Procópio	16.6	0	0	0.0	0.0	verde
Sertaneja	Cornélio Procópio	16.6	0	2	35.2	18.5	verde
Siqueira Campos	Jacarezinho	16.6	0	0	0.0	0.0	verde
Tamarana	Londrina	16.6	0	2	14.3	0.8	verde
Terra Roxa	Toledo	15.1	0	4	22.8	18.1	verde
Tibagi	Telêmaco Borba	16.6	0	0	0.0	0.0	verde
Toledo	Toledo	15.1	0	2	1.5	0.3	verde
Tupãssi	Toledo	15.1	0	0	0.0	0.0	verde
Uraí	Cornélio Procópio	16.6	0	0	0.0	0.0	verde
Wenceslau Braz	Jacarezinho	16.6	0	0	0.0	0.0	verde
Almirante Tamandaré	Curitiba	9.3	0	0	0.0	0.0	verde
Altamira do Paraná	Campo Mourão	16.6	0	1	31.8	2.2	verde
Atalaia	Maringá	16.6	0	0	0.0	0.0	verde
Bom Sucesso do Sul	Pato Branco	15.1	0	0	0.0	0.0	verde
Campina da Lagoa	Campo Mourão	16.6	0	0	0.0	0.0	verde
Campo Bonito	Cascavel	15.1	0	0	0.0	0.0	verde
Capitão Leônidas Marques	Cascavel	15.1	0	1	6.3	3.3	verde
Carambeí	Ponta Grossa	9.3	0	0	0.0	0.0	verde
Cascavel	Cascavel	15.1	1	0	0.0	0.0	verde
Catanduvas	Cascavel	15.1	0	0	0.0	0.0	verde
Corbélia	Cascavel	15.1	0	0	0.0	0.0	verde
Curitiba	Curitiba	9.3	18	0	0.0	0.0	verde
Diamante do Sul	Cascavel	15.1	0	0	0.0	0.0	verde
Espigão Alto do Iguaçu	Cascavel	15.1	0	0	0.0	0.0	verde
Flórida	Maringá	16.6	0	0	0.0	0.0	verde
Formosa do Oeste	Cascavel	15.1	0	1	13.9	0.8	verde
Guaraniaçu	Cascavel	15.1	0	0	0.0	0.0	verde
Guarapuava	Guarapuava	9.3	0	0	0.0	0.0	verde
Íbema	Cascavel	15.1	0	0	0.0	0.0	verde
Ipiranga	Ponta Grossa	9.3	0	0	0.0	0.0	verde
Iracema do Oeste	Cascavel	15.1	0	0	0.0	0.0	verde
Itaipulândia	Foz do Iguaçu	15.1	0	0	0.0	0.0	verde
Jesuítas	Cascavel	15.1	0	0	0.0	0.0	verde
Laranjal	Guarapuava	9.3	0	0	0.0	0.0	verde
Lindoeste	Cascavel	15.1	0	0	0.0	0.0	verde
Mandaguari	Maringá	16.6	0	0	0.0	0.0	verde
Quedas do Iguaçu	Cascavel	15.1	0	1	3.0	1.2	verde
Rio Negro	Curitiba	9.3	0	0	0.0		verde
Roncador	Campo Mourão	16.6	0	0	0.0	0.0	verde
Santa Lúcia	Cascavel	15.1	0	0	0.0	0.0	verde
Sarandi	Maringá	16.6	0	0	0.0	0.0	verde
Vera Cruz do Oeste	Cascavel	15.1	0	0	0.0	0.0	verde
Alvorada do Sul	Londrina	16.6	0	0	0.0	0.0	verde
Balsa Nova	Curitiba	9.3	0	0	0.0		verde

Continua na próxima página

Município	Regional	Temperatura	Tweets	Casos	Incidência	Rt	Nível
Boa Vista da Aparecida	Cascavel	15.1	0	2	25.2	0.6	verde
Bom Sucesso	Apucarana	16.6	0	0	0.0	0.0	verde
Braganey	Cascavel	15.1	0	0	0.0	0.0	verde
Cafelândia	Cascavel	15.1	0	5	29.6	0.6	verde
Campo Largo	Curitiba	9.3	0	0	0.0	0.0	verde
Cruzeiro do Oeste	Umuarama	16.6	0	0	0.0	0.0	verde
Engenheiro Beltrão	Campo Mourão	16.6	0	0	0.0	0.0	verde
Faxinal	Apucarana	16.6	0	1	5.8	0.6	verde
Grandes Rios	Apucarana	16.6	0	0	0.0	0.0	verde
Iguaçu	Maringá	16.6	0	0	0.0	0.0	verde
Lapa	Curitiba	9.3	1	0	0.0	0.0	verde
Pitanga	Guarapuava	9.3	0	0	0.0	0.0	verde
Pranchita	Francisco Beltrão	15.1	0	0	0.0	0.0	verde
Rio Bonito do Iguaçu	Guarapuava	9.3	0	0	0.0	0.0	verde
Santa Terezinha de Itaipu	Foz do Iguaçu	15.1	2	2	8.8	1.1	verde
Saudade do Iguaçu	Pato Branco	15.1	0	0	0.0	0.0	verde
Turvo	Guarapuava	9.3	0	0	0.0	0.0	verde
Ângulo	Maringá	16.6	0	0	0.0	0.0	verde
Assis Chateaubriand	Toledo	15.1	0	0	0.0	0.0	verde
Cândido de Abreu	Ivaiporã	16.6	0	0	0.0	0.0	verde
Cidade Gaúcha	Cianorte	16.6	0	0	0.0	0.0	verde
Cornélio Procópio	Cornélio Procópio	16.6	0	1	2.1	0.2	verde
Figueira	Jacarezinho	16.6	0	0	0.0	0.0	verde
Ibaiti	Jacarezinho	16.6	0	0	0.0	0.0	verde
Itaúna do Sul	Paranavaí	16.6	0	0	0.0	0.0	verde
Jacarezinho	Jacarezinho	16.6	0	0	0.0	0.0	verde
Japurá	Cianorte	16.6	0	0	0.0	0.0	verde
Leópolis	Cornélio Procópio	16.6	0	0	0.0	0.0	verde
Loanda	Paranavaí	16.6	0	0	0.0	0.0	verde
Mandaguaçu	Maringá	16.6	0	0	0.0	0.0	verde
Mariluz	Umuarama	16.6	0	0	0.0	0.0	verde
Maripá	Toledo	15.1	0	0	0.0	0.0	verde
Moreira Sales	Campo Mourão	16.6	0	0	0.0	0.0	verde
Nova América da Colina	Cornélio Procópio	16.6	0	0	0.0	0.0	verde
Nova Londrina	Paranavaí	16.6	0	0	0.0	0.0	verde
Ortigueira	Telêmaco Borba	16.6	0	0	0.0	0.0	verde
Paranacity	Maringá	16.6	0	1	9.0	3.4	verde
Pinhalão	Jacarezinho	16.6	0	0	0.0	0.0	verde
Pitangueiras	Londrina	16.6	0	0	0.0	0.0	verde
Querência do Norte	Paranavaí	16.6	0	1	8.1	0.8	verde
Rancho Alegre	Cornélio Procópio	16.6	0	0	0.0	0.0	verde
Rolândia	Londrina	16.6	0	13	20.3	0.5	verde
Sabáudia	Apucarana	16.6	0	0	0.0	0.0	verde
Santa Amélia	Cornélio Procópio	16.6	0	2	54.9	18.5	verde
Santana do Itararé	Jacarezinho	16.6	0	0	0.0	0.0	verde
Santo Antônio do Caiuá	Paranavaí	16.6	0	3	109.1	18.5	verde
Santo Inácio	Maringá	16.6	0	0	0.0	0.0	verde
São José da Boa Vista	Jacarezinho	16.6	0	0	0.0		verde
São Manoel do Paraná	Cianorte	16.6	0	0	0.0	0.0	verde
São Sebastião da Amoreira	Cornélio Procópio	16.6	0	0	0.0	0.0	verde
Tapejara	Cianorte	16.6	0	0	0.0	0.0	verde
Telêmaco Borba	Telêmaco Borba	16.6	0	0	0.0	0.0	verde
Tomazina	Jacarezinho	16.6	0	0	0.0	0.0	verde
Umuarama	Umuarama	16.6	3	18	16.5	0.6	verde
Ventania	Telêmaco Borba	16.6	0	0	0.0	0.0	verde

Continua na próxima página

Município	Regional	Temperatura	Tweets	Casos	Incidencia	Rt	Nível
Cambé	Londrina	16.6	0	11	10.5	0.3	verde
Colombo	Curitiba	9.3	0	0	0.0	0.0	verde
Colorado	Maringá	16.6	0	0	0.0	0.0	verde
Coronel Vivida	Pato Branco	15.1	0	0	0.0	0.0	verde
Entre Rios do Oeste	Toledo	15.1	0	0	0.0	0.0	verde
Amaporã	Paranavaí	16.6	0	0	0.0	0.0	verde
Iguatu	Cascavel	15.1	0	1	43.4	1.8	verde
Londrina	Londrina	16.6	9	114	20.6	1.0	verde
Manfrinópolis	Francisco Beltrão	15.1	0	0	0.0	0.0	verde
Matelândia	Foz do Iguaçu	15.1	0	0	0.0	0.0	verde
Pato Bragado	Toledo	15.1	0	0	0.0	0.0	verde
Quatro Barras	Curitiba	9.3	0	0	0.0	0.0	verde
Reserva do Iguaçu	Guarapuava	9.3	0	0	0.0		verde
Rondon	Cianorte	16.6	0	0	0.0	0.0	verde
Sertanópolis	Londrina	16.6	0	2	12.2	0.4	verde
Doutor Ulysses	Curitiba	9.3	0	0	0.0		verde
Virmond	Guarapuava	9.3	0	0	0.0	0.0	verde

[Início](#)

Lista das variáveis apresentadas nas tabelas:

SE = semana epidemiológica

Temperatura = média das temperaturas mínimas da semana

Tweet = número de tweets indicativos de casos de dengue na cidade

Casos notif = casos notificados de dengue

Casos preditos = número de casos estimados após correção pelo atraso de notificação

ICmin = número mínimo de casos estimados (IC 95%)

ICmax = número máximo de casos estimados (IC 95%)

Rt = número reprodutivo efetivo (> 1 indica aumento de casos transmissão)

p(Rt1) = probabilidade do número reprodutivo ser maior que 1 (> 0.95 indica aumento significativo de casos)

Incidência = incidência por 100.000 habitantes

Nível = cor do alerta (verde, amarelo, laranja, vermelho)

Notas

- Os dados do SINAN mais recentes ainda não foram totalmente digitados. Estimamos o número esperado de casos notificados considerando o tempo até os casos serem digitados.
- Os dados de tweets são gerados pelo Observatório de Dengue (UFMG). Os tweets são processados para exclusão de informes e outros temas relacionados a dengue.
- Algumas vezes, os casos da última semana ainda não estão disponíveis, nesse caso, usa-se uma estimativa com base na tendência de variação da série.

Créditos

Este é um projeto desenvolvido com apoio da SVS/MS em parceria com:

- Programa de Computação Científica, Fundação Oswaldo Cruz, Rio de Janeiro.
- Escola de Matemática Aplicada, Fundação Getúlio Vargas.
- Secretarias Estaduais, Municipais e Regionais de Saúde.
- Observatório de Dengue da UFMG

[Início](#)

Para mais detalhes sobre o sistema de alerta InfoDengue, consultar: <http://info.dengue.mat.br>

Para acessar os boletins gerados pelo sistema de alerta InfoDengue, consultar: <http://info.dengue.mat.br/relatorios/>

Contato: alerta_dengue@fiocruz.br